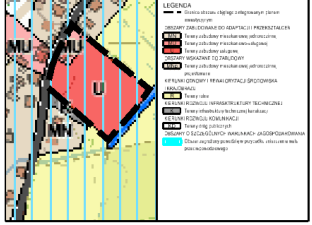




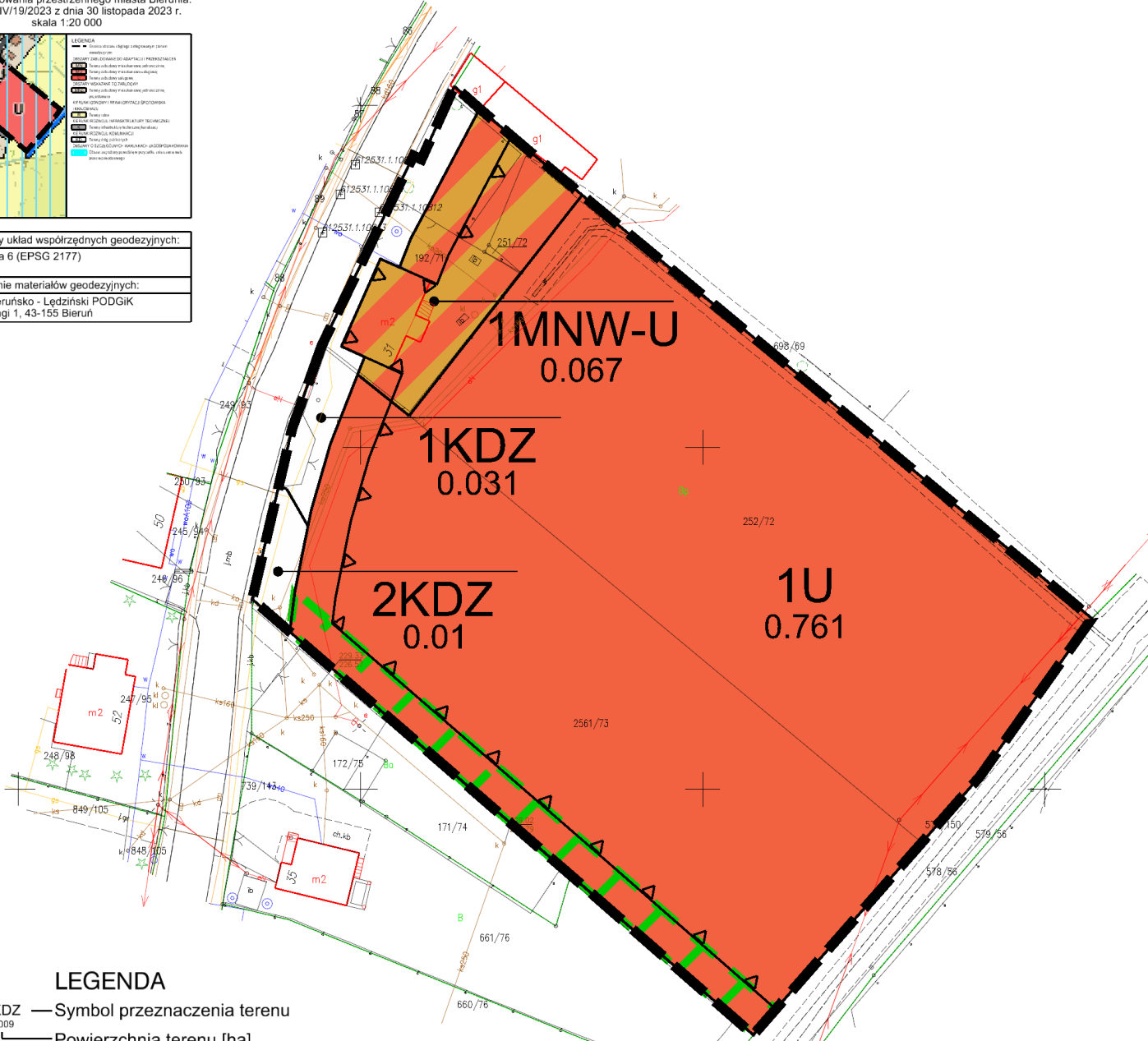
# Zintegrowany plan inwestycyjny obszaru położonego w rejonie ul. Władysława Jagiełły w Bieruniu

Wyrys ze zmiany studium uwarunkowań i kierunków zagospodarowania przestrzennego miasta Bierunia.  
Uch. Nr XIV/19/2023 z dnia 30 listopada 2023 r.  
skala 1:20 000



państwowy układ współrzędnych geodezyjnych:  
2000 strefa 6 (EPSG 2177)

pochodzenie materiałów geodezyjnych:  
Powiat Bieruńsko - Łężyński PODGIK  
ul. Św. Kingi 1, 43-155 Bieruń



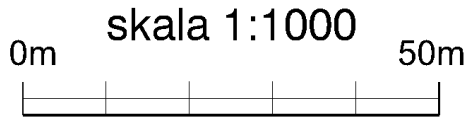
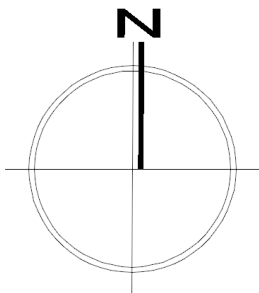
## LEGENDA

1KDZ — Symbol przeznaczenia terenu  
0,009 — Powierzchnia terenu [ha]

- USTALENIA ZINTEGROWANEGO PLANU INWESTYCYJNEGO:**
- Granica obszaru objętego zintegrowanym planem inwestycyjnym
  - Linia rozgraniczająca tereny o różnym przeznaczeniu lub różnych zasadach zagospodarowania
  - Nieprzekraczalna linia zabudowy
  - Strefa koncentracji powierzchni biologicznie czynnej
  - MNV-U** Teren zabudowy mieszkaniowej jednorodzinnej wolno stojącej lub usług
  - U** Teren usług
  - KDZ** Teren drogi zbiorczej

**ELEMENTY ZINTEGROWANEGO PLANU INWESTYCYJNEGO O CHARAKTERZE INFORMACYJNYM LUB WYNIKAJĄCE Z PRZEPISÓW ODRĘBNYCH:**

- CAŁY OBSZAR MPZP** Złoże węgla kamiennego "Piast" (id. 299)
- CAŁY OBSZAR MPZP** Obszar górniczy "Bieruń II"
- CAŁY OBSZAR MPZP** Teren górniczy "Bieruń II"
- CAŁY OBSZAR MPZP** Obszar narażony na zalanie w przypadku zniszczenia lub uszkodzenia wału przeciwpowodziowego
- CAŁY OBSZAR MPZP** Obszar zagrożony powodzią od wód gruntowych Region środkowej Wisły (źródło: PIG-PIB, zbiór danych hydrogeologicznych)



ul. Strzegomska 42 j /14, 53-611 Wrocław, Polska www.geoplan.com.pl, email: info@geoplan.com.pl tel/fax: (+48) 71/3590509, kom. 0501475117 NIP: 8081635959, REGON: 932773854	
INWESTOR:	Urząd Miejski w Bieruniu, 43-150 Bieruń, ul. Rynek 14
TEMAT:	Zintegrowany plan inwestycyjny obszaru położonego w rejonie ul. Władysława Jagiełły w Bieruniu
RYSunEK:	Część graficzna zintegrowanego planu inwestycyjnego. Załącznik nr 1 do Uchwały Nr .../.../2025 Rady Miejskiej w Bieruniu z dnia ... 2025 r.
ZESPÓŁ AUTORSKI:	mgr inż. Adrian Luszka - nr upr. urb. Z-381 - główny projektant mgr inż. Katarzyna Matusiak - projektant mgr inż. Aleksandra Wiśniewska - as. projektanta stud. Klaudia Poręba - mł. as. projektanta
SKALA:	1:1000
DATA:	wrzesień 2024 r.