


























# AKTUALIZACJA STUDIUM UWARUNKOWAŃ I KIERUNKÓW ZAGOSPODAROWANIA PRZESTRZENNEGO MIASTA BIERUNIA

RYSUNEK NR 3 USTALENIA STUDIUM W ZAKRESIE KIERUNKÓW ZAGOSPODAROWANIA PRZESTRZENNEGO - RYSUNEK UJEDNOLICONY  
skala 1 : 10 000

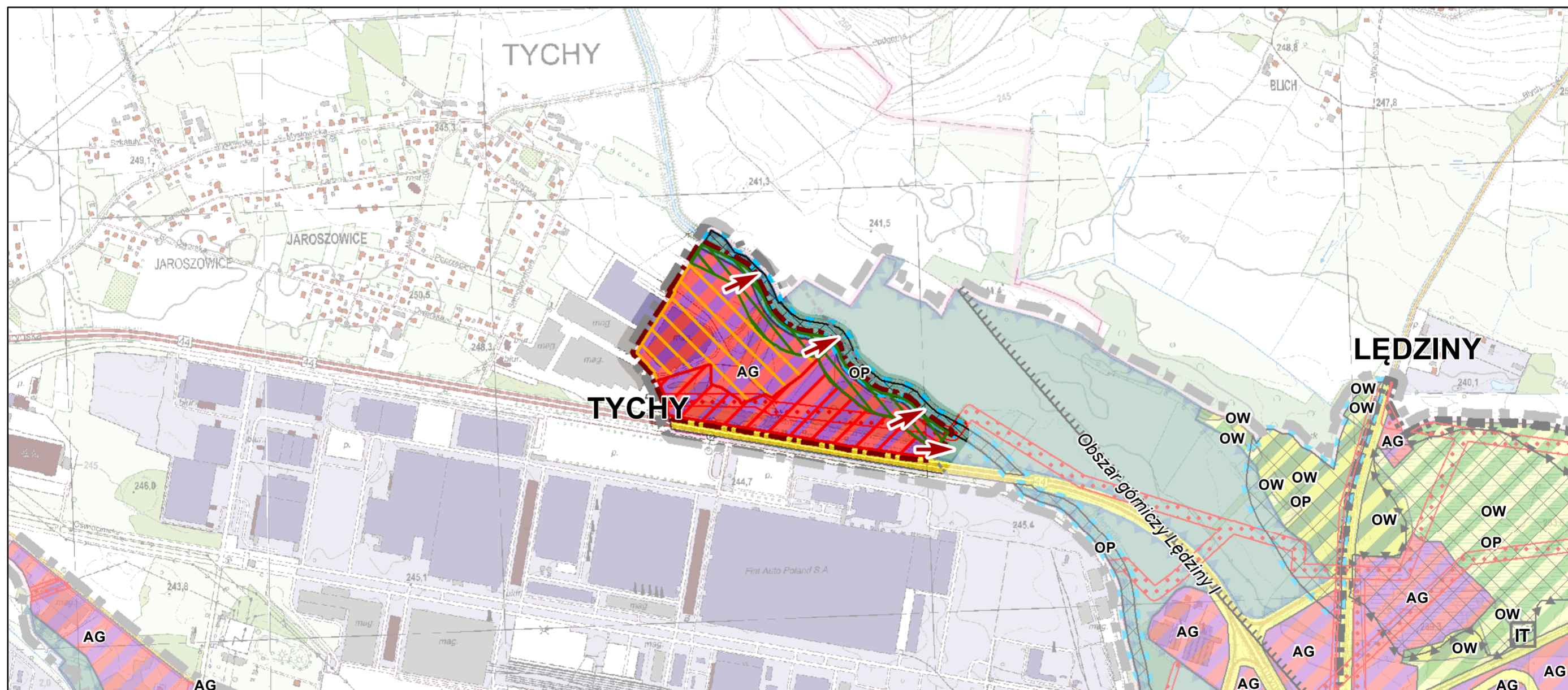
## Oznaczenia na planszy:

-  GRANICE ADMINISTRACYJNE MIASTA
-  OSIE KOMPOZYCJI PLANOWANEJ STRUKTURY FUNKCJONALNO-PRZESTRZENNEJ
-  KORYTARZ EKOLOGICZNY MIASTA
-  KORYTARZE KOMUNIKACYJNE W TYM:
-  WĘZŁY I MIEJSCA FORMALNIE WAŻNE W PRZESTRZENI MIASTA
- OBZARY ROZWOJU MIASTA - GŁÓWNE ELEMENTY PLANOWANEJ STRUKTURY FUNKCJONALNO-PRZESTRZENNEJ:**
-  **SM** OBSZAR STAROMIEJSKI - SYMBOL SM
-  **ZU** OBSZAR ZESPOŁÓW I OBIEKTÓW USŁUGOWYCH - SYMBOL ZU
-  **US** OBSZAR SPORTOWO-REKREACYJNY - SYMBOL US
-  **MU** OBSZAR ROZMIESZCZENIA FUNKCJI MIESZKANIOWEJ WRAZ Z TOWARZYSZĄCĄ INFRASTRUKTURĄ - SYMBOL MU
-  **AG** OBSZAR AKTYWIZACJI GOSPODARCZEJ - SYMBOL AG
-  **UC** OBSZAR ROZMIESZCZENIA OBIEKTÓW HANDLOWYCH O POWIERZCHNI SPRZEDAŻY POWYŻEJ 2000 M. KW. - SYMBOL UC
-  **PP** OBSZAR PRZEDSIĘBIORSTW PRODUKCYJNYCH - SYMBOL PP
-  **ZM** OBSZAR ZIELENI MIEJSKIEJ - SYMBOL ZM

-  **OP** OBSZAR, NA KTÓRYM PROGNOZOWANE SĄ SZCZEGÓLNE ZAGROŻENIA POWODZIOWE I WPŁYWY EKSPLOATACJI WĘGLA KAMIENNEGO ORAZ TERENY ZALEWOWE W TYM:
-  ▲ ▲ ▲ ZAGROŻENIA POWODZIOWE I TERENY ZALEWOWE
-  ▲ ▲ ▲ ZAGROŻENIA GÓRNICZE
-  **OW** OBSZAR WYŁĄCZONY Z ZABUDOWY - SYMBOL OW W TYM:
-  **LASY I ZADRZEWIENIA**
-  **IT** SYMBOLE LOKALIZACJI GŁÓWNYCH ELEMENTÓW SYSTEMU INFRASTRUKTURY MIASTA
-  **STREFY TECHNICZNE OD MAGISTRAL INFRASTRUKTURY TECHNICZNEJ**
-  ----- TERENY GÓRNICZE
-  **OBZARY GRÓRNICZE**
-  **GRANICA OBSZARU OBJĘTEGO ZMIANĄ STUDIUM NR 1**
-  **GRANICA OBSZARU OBJĘTEGO ZMIANĄ STUDIUM NR 2**
-  **GRANICA STREFY KONCENTRACJI POWIERZCHNI BIOLOGICZNIE CZYNNEJ**





TYTUŁ OPRACOWANIA: AKTUALIZACJA STUDIUM UWARUNKOWAŃ I KIERUNKÓW ZAGOSPODAROWANIA PRZESTRZENNEGO MIASTA BIERUNIA	
TYTUŁ RYSUNKU: RYSUNEK NR 3 - USTALENIA STUDIUM W ZAKRESIE KIERUNKÓW ZAGOSPODAROWANIA PRZESTRZENNEGO ZAŁĄCZNIK NR 7 DO UCHWAŁY NR IV/1/2013 RADY MIEJSKIEJ W BIERUNIU Z DNIA 25 kwietnia 2013r.	RYSUNEK NR: 3 SKALA: 1:10000
Opracowano w Pracowni Urbanistycznej w Rybniku Sp. z o.o. 44-200 Rybnik, ul. Wodzisławska 30, tel: 32 42 22 873, 32 42 30 998, e-mail: purybnik@pu.x.pl	

Przedsiębiorstwo Projektowania, Studiów, Usług i Realizacji Spółka z o.o. <b>terplan</b> <sup>®</sup> 40-036 Katowice, ul. Wita Stwosza 6/7 tel.(4832) 206 52 69 terplan@terplan.com.pl KRS:0000121817	
ZAMAWIAJĄCY:	Gmina Bieruń, ul. Rynek 14, 43-150 Bieruń, UMOWA NR 364/U/GN/2017
TEMAT:	Zmiana studium uwarunkowań i kierunków zagospodarowania przestrzennego miasta Bierunia nr 1
RYSUNEK:	3. USTALENIA STUDIUM W ZAKRESIE KIERUNKÓW ZAGOSPODAROWANIA PRZESTRZENNEGO - RYS. UJEDNOLICONY
SKALA:	1:10 000 DATA: Sierpień 2018 r.
Przedsiębiorstwo Projektowania, Studiów, Usług i Realizacji Spółka z o.o. <b>terplan</b> <sup>®</sup> 40-036 Katowice, ul. Wita Stwosza 6/7 tel.(4832) 206 52 69 terplan@terplan.com.pl KRS:0000121817	
ZAMAWIAJĄCY:	Gmina Bieruń, ul. Rynek 14, 43-150 Bieruń, UMOWA NR 364/U/GN/2017
TEMAT:	Zmiana studium uwarunkowań i kierunków zagospodarowania przestrzennego miasta Bierunia nr 2
RYSUNEK:	3. USTALENIA STUDIUM W ZAKRESIE KIERUNKÓW ZAGOSPODAROWANIA PRZESTRZENNEGO - RYS. UJEDNOLICONY
SKALA:	1:10 000 DATA: Luty 2020



## PROGNOZA ODDZIAŁYWANIA NA ŚRODOWISKO

### Prognoza oddziaływania na środowisko

-  Obszar koncentracji powierzchni biologicznie czynnej
-  Obszar o funkcjach mogących mieć wpływ na stan i jakość środowiska, realizowane na terenach zainwestowanych
-  Obszar o funkcjach mogących mieć wpływ na stan i jakość środowiska, realizowane na terenach biologicznie czynnych
-  Główne kierunki potencjalnych niekorzystnych oddziaływań na środowisko

Rysunek prognozy oddziaływania na środowisko jest kompatybilną częścią dokumentu tekstowego

"Prognoza oddziaływania na środowisko projektu Zmiany Studium uwarunkowań i kierunków zagospodarowania przestrzennego miasta Bierunia"