

**UCHWAŁA NR VIII/10/2021
RADY MIEJSKIEJ W BIERUNIU**

z dnia 26 sierpnia 2021 r.

**w sprawie przystąpienia do sporządzenia zmiany miejscowego planu zagospodarowania przestrzennego
terenu położonego w rejonie linii kolejowej relacji Tychy-Lędziny, ul. Pszennej, Grafitowej,
Warszawskiej, Zarzyna i Turystycznej – Etap I**

Na podstawie art. 18 ust. 2 pkt 15 ustawy z dnia 8 marca 1990 r. o samorządzie gminnym (Dz.U. z 2021 r. poz. 1372) oraz art. 14 ust. 1 i 4 oraz art. 27 ustawy z dnia 27 marca 2003 r. o planowaniu i zagospodarowaniu przestrzennym (Dz.U. z 2021 r., poz.741 z późn. zm.), na wniosek Burmistrza Miasta Bierunia,

RADA MIEJSKA W BIERUNIU

uchwała:

§ 1. Przystąpić do sporządzenia zmiany miejscowego planu zagospodarowania przestrzennego terenu położonego w rejonie linii kolejowej relacji Tychy-Lędziny, ul. Pszennej, Grafitowej, Warszawskiej, Zarzyna i Turystycznej – Etap I, przyjętego uchwałą nr XIII/8/2019 Rady Miejskiej w Bieruniu z dnia 28 listopada 2019 r. w sprawie uchwalenia miejscowego planu zagospodarowania przestrzennego terenu położonego w rejonie linii kolejowej relacji Tychy-Lędziny, ul. Pszennej, Grafitowej, Warszawskiej, Zarzyna i Turystycznej – Etap I (Dz.Urz. Woj. Śląskiego z 11 grudnia 2019 r. poz. 8641).

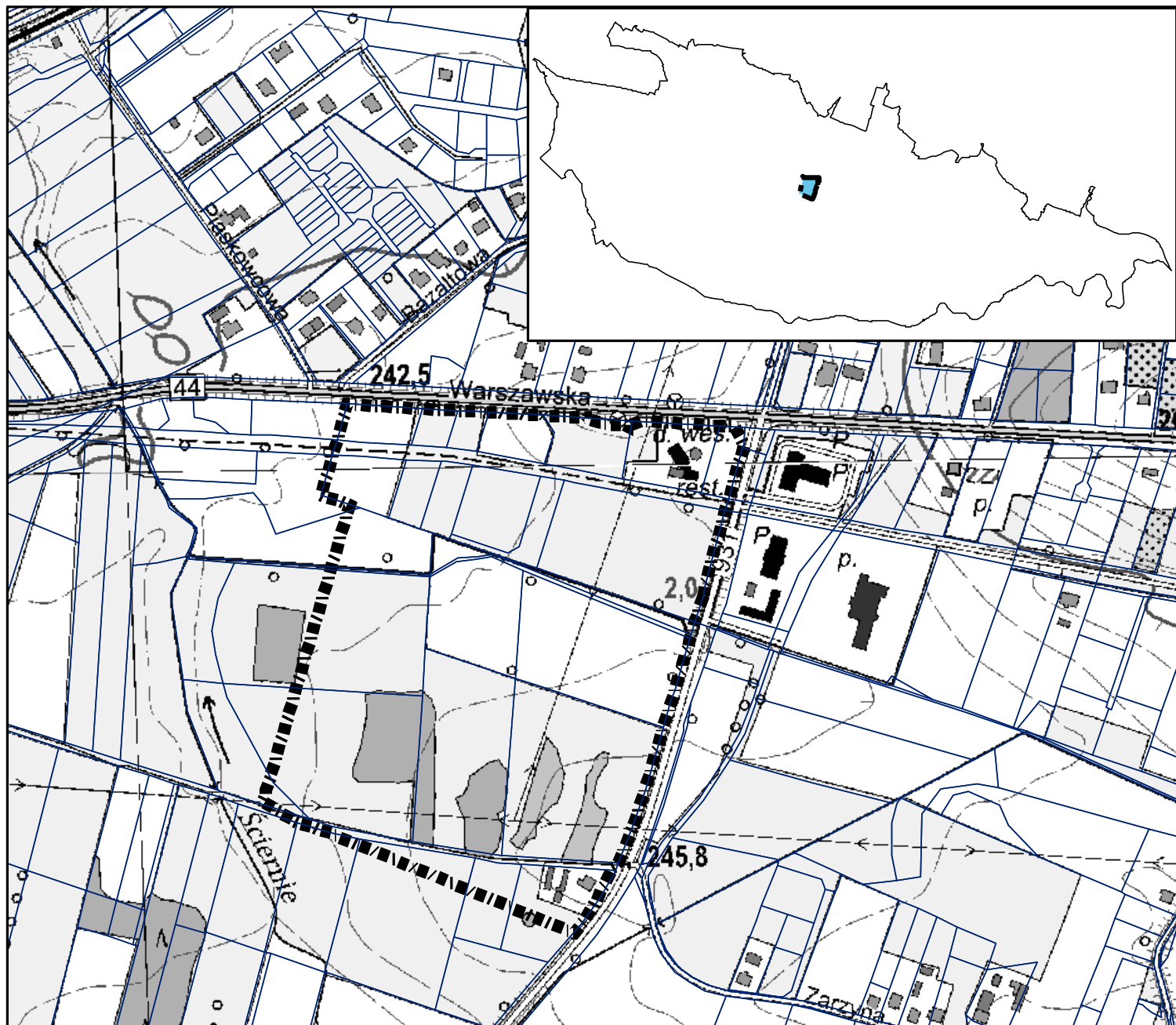
§ 2. Granice obszaru objętego zmianą planu oznaczono na mapie stanowiącej załącznik nr 1 oraz w załączniku nr 2 dane przestrzenne do niniejszej uchwały.

§ 3. Wykonanie uchwały powierzyć Burmistrzowi Miasta Bierunia.



§ 4. Uchwała wchodzi w życie z dniem podjęcia.

Przewodniczący Rady
Miejskiej

Marcin Nyga



Legenda

-  granica obszaru objętego zmianą planu
-  granice działek ewidencyjnych

0 50 100 200 Metrów



Załącznik Nr 2 do uchwały Nr VIII/10/2021
Rady Miejskiej w Bieruniu
z dnia 26 sierpnia 2021 r.
Zalacznik2.xml