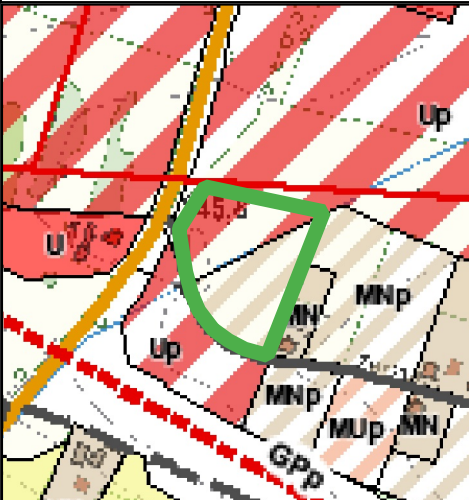




WYRYS ZE STUDIUM UWARUNKOWAŃ I KIERUNKÓW ZAGOSPODAROWANIA
PRZESTRZENNEGO MIASTA BIERUŃ
SKALA 1:5000



- LEGENDA**
KIERUNKI ZAGOSPODAROWANIA PRZESTRZENNEGO TERENÓW
- Obszary wskazane do zabudowy
- Up Tereny zabudowy usługowej - projektowane
 - MNp Tereny zabudowy mieszkaniowej jednorodzinnej - projektowane
- Kierunki rozwoju komunikacji
- KD Tereny dróg publicznych
- KIERUNKI ROZWOJU KOMUNIKACJI
- Istniejące drogi klasy lokalnej
 - Istniejące drogi klasy głównej
- UDOKUMENTOWANE ZŁOŻA KOPALIN
- Plast, ID WK299
- TERENY I OBSZARY GÓRNICZE
- Tereny górnicze
- Bieruń II
- Obszary górnicze
- Bieruń II
- INFRASTRUKTURA TECHNICZNA
- 20kV Linia elektroenergetyczna średniego napięcia

Miejscowy plan zagospodarowania przestrzennego obszaru położonego przy ul. Zarzyna



CZĘŚĆ GRAFICZNA PLANU MIEJSCOWEGO
SKALA 1:1000

LEGENDA

Oznaczenia graficzne będące ustaleniami planu

- granica obszaru objętego miejscowym planem
- linie rozgraniczające tereny o różnym przeznaczeniu lub różnych zasadach zagospodarowania
- nieprzekraczalna linia zabudowy

symbol klasy przeznaczenia terenu

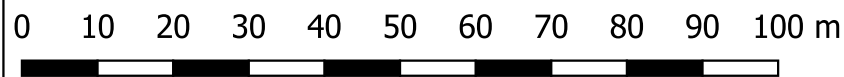
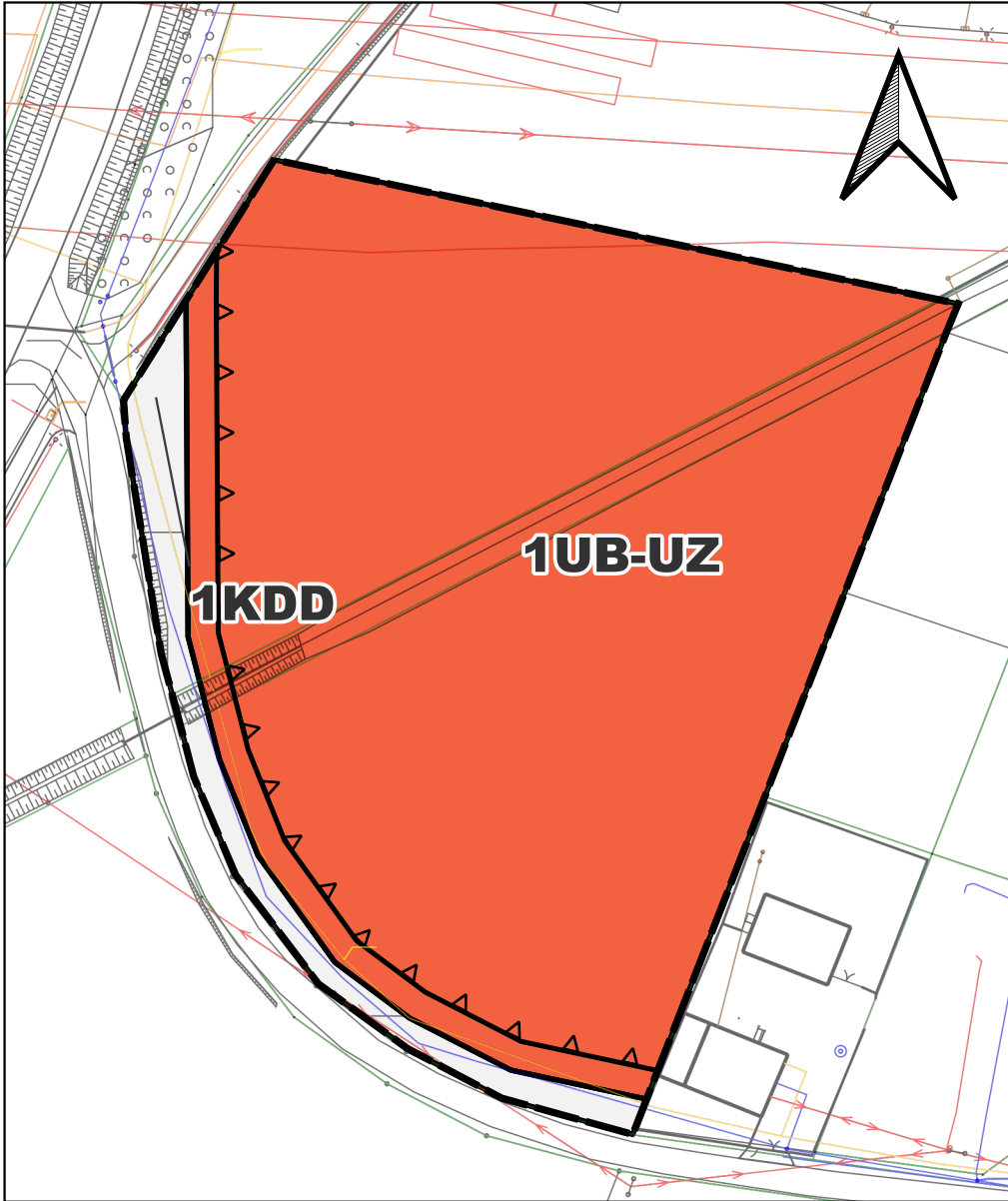
- UB-UZ - teren usług bezpieczeństwa i porządku publicznego lub teren usług zdrowia i pomocy społecznej
- KDD - teren drogi dojazdowej

Oznaczenia obowiązujące na podstawie przepisów odrębnych

- Cały obszar planu znajduje się w granicach:
 - udokumentowanego złoża węgla kamiennego "PIAST" ID WK299
 - obszaru górniczego "Bieruń II"
 - terenu górniczego "Bieruń II"

Oznaczenia graficzne elementów informacyjnych

- granice działek ewidencyjnych



Układ współrzędnych: PL-2000 (strefa VI)-2177
Źródło pochodzenia użytego materiału państwowego z zasobu geodezyjnego i kartograficznego:
Nazwa organu wydającego licencję:
STAROSTA BIERUŃSKO-LĘDZIŃSKI
Numer licencji: G-GO.6642.1.3.2026_2414_P
Data wydania licencji: 26 styczeń 2026 r.

