



Podgląd zawartości pliku GML

Informacje o pliku

Nazwa jednostki i identyfikator TERYT: **Bieruń (241401) / Powiat bieruńsko-lędziński / ŚLĄSKIE**

Typ aktu planowania przestrzennego: **plan ogólny gminy (POG)**

Zawartość: **akt planowania przestrzennego lub zbiór aktów planowania przestrzennego**

Raport walidacji pliku



Dane w pliku są zgodne ze schematem aplikacyjnym oraz specyfikacją danych

Walidator wersja: 4.0.3

Plik o idIIP = PL.ZIPPZP.10115_241401-POG_1POG_20250514T074910 w dniu 01.10.2025 jest zgodny ze schematem aplikacyjnym GML Planowanie przestrzenne 2.0 oraz specyfikacją danych.

Adres serwisu: <https://www.gov.pl/zagospodarowanieprzestrzenne>

Adres usługi walidacji: https://aplikacje.gov.pl/app/gov_xml_validator

Zawartość pliku

Dokument zawiera:

Akty planowania przestrzennego: 1

Dokumenty formalne: 1

Strefy planistyczne: 405

Obszary uzupełnienia zabudowy: 84

Informacje ogólne o pliku GML:

Akt planowania przestrzennego

| | |
|--------------------------------------|---|
| akt planowania przestrzennego | PL.ZIPPZP.10115_241401-POG_1POG_20250514T074910 |
| identfier | https://www.gov.pl/zagospodarowanieprzestrzenne/app/AktPlanowaniaPrzestrzennego/PL.ZIPPZP.10115/241401-POG/1POG/20250514T074910 |
| przestrzen nazw | PL.ZIPPZP.10115/241401-POG |
| lokalny id | 1POG |
| wersja id | 20250514T074910 |
| poczatek wersji obiektu | 2025-05-14T07:49:10 |
| tytul | Plan ogólny gminy Bieruń |
| tytul alternatywny | POG Bieruń |
| obowiazuje od | 2025-05-14 |
| obowiazuje do | obecnie |
| typ planu | plan ogólny gminy https://www.gov.pl/static/zagospodarowanieprzestrzenne/codelist/TypAktuPlanowaniaPrzestrzennegoKod/planOgolnyGminy |
| poziom hierarchii | lokalny https://inspire.ec.europa.eu/codelist/LevelOfSpatialPlanValue/local |
| status | w opracowaniu https://inspire.ec.europa.eu/codelist/ProcessStepGeneralValue/elaboration |

| | |
|---|---|
| modyfikacja | nie |
| układ odniesienia przestrzennego | EPSG 2177 (PL - 2000 - 6) |
| zasieg przestrzenny |  |
| dokument przystępujący | https://www.gov.pl/zagospodarowanieprzestrzenne/app/DokumentFormalny/PL.ZIPPZP.10115/241401-POG/1POG |
| wydziałenie planistyczne | https://www.gov.pl/zagospodarowanieprzestrzenne/app/StrefaPlanistyczna/PL.ZIPPZP.10115/241401-POG/1POG-31SK/20250617T095015 |
| wydziałenie planistyczne | https://www.gov.pl/zagospodarowanieprzestrzenne/app/StrefaPlanistyczna/PL.ZIPPZP.10115/241401-POG/1POG-32SK/20250617T095115 |
| wydziałenie planistyczne | https://www.gov.pl/zagospodarowanieprzestrzenne/app/StrefaPlanistyczna/PL.ZIPPZP.10115/241401-POG/1POG-9SK/20250625T124702 |
| wydziałenie planistyczne | https://www.gov.pl/zagospodarowanieprzestrzenne/app/StrefaPlanistyczna/PL.ZIPPZP.10115/241401-POG/1POG-15SP/20250625T085946 |
| wydziałenie planistyczne | https://www.gov.pl/zagospodarowanieprzestrzenne/app/StrefaPlanistyczna/PL.ZIPPZP.10115/241401-POG/1POG-5SK/20250723T093941 |
| wydziałenie planistyczne | https://www.gov.pl/zagospodarowanieprzestrzenne/app/StrefaPlanistyczna/PL.ZIPPZP.10115/241401-POG/1POG-6SK/20250625T120843 |
| wydziałenie planistyczne | https://www.gov.pl/zagospodarowanieprzestrzenne/app/StrefaPlanistyczna/PL.ZIPPZP.10115/241401-POG/1POG-10SK/20250625T082512 |
| wydziałenie planistyczne | https://www.gov.pl/zagospodarowanieprzestrzenne/app/StrefaPlanistyczna/PL.ZIPPZP.10115/241401-POG/1POG-11SK/20250625T080220 |
| wydziałenie planistyczne | https://www.gov.pl/zagospodarowanieprzestrzenne/app/StrefaPlanistyczna/PL.ZIPPZP.10115/241401-POG/1POG-1SI/20250520T080458 |
| wydziałenie planistyczne | https://www.gov.pl/zagospodarowanieprzestrzenne/app/StrefaPlanistyczna/PL.ZIPPZP.10115/241401-POG/1POG-2SI/20250723T070111 |
| wydziałenie planistyczne | https://www.gov.pl/zagospodarowanieprzestrzenne/app/StrefaPlanistyczna/PL.ZIPPZP.10115/241401-POG/1POG-12SK/20250515T130016 |
| wydziałenie planistyczne | https://www.gov.pl/zagospodarowanieprzestrzenne/app/StrefaPlanistyczna/PL.ZIPPZP.10115/241401-POG/1POG-13SK/20250515T130138 |

| | |
|---------------------------------|---|
| wydziałenie planistyczne | https://www.gov.pl/zagospodarowanieprzestrzenne/app/StrefaPlanistyczna/PL.ZIPPZP.10115/241401-POG/1POG-1SO/20250515T130405 |
| wydziałenie planistyczne | https://www.gov.pl/zagospodarowanieprzestrzenne/app/StrefaPlanistyczna/PL.ZIPPZP.10115/241401-POG/1POG-2SO/20250515T130608 |
| wydziałenie planistyczne | https://www.gov.pl/zagospodarowanieprzestrzenne/app/StrefaPlanistyczna/PL.ZIPPZP.10115/241401-POG/1POG-3SO/20250625T075522 |
| wydziałenie planistyczne | https://www.gov.pl/zagospodarowanieprzestrzenne/app/StrefaPlanistyczna/PL.ZIPPZP.10115/241401-POG/1POG-5SO/20250625T130459 |
| wydziałenie planistyczne | https://www.gov.pl/zagospodarowanieprzestrzenne/app/StrefaPlanistyczna/PL.ZIPPZP.10115/241401-POG/1POG-3SI/20250523T100056 |
| wydziałenie planistyczne | https://www.gov.pl/zagospodarowanieprzestrzenne/app/StrefaPlanistyczna/PL.ZIPPZP.10115/241401-POG/1POG-4SO/20250529T082434 |
| wydziałenie planistyczne | https://www.gov.pl/zagospodarowanieprzestrzenne/app/StrefaPlanistyczna/PL.ZIPPZP.10115/241401-POG/1POG-6SO/20250625T130347 |
| wydziałenie planistyczne | https://www.gov.pl/zagospodarowanieprzestrzenne/app/StrefaPlanistyczna/PL.ZIPPZP.10115/241401-POG/1POG-8SO/20250519T115534 |
| wydziałenie planistyczne | https://www.gov.pl/zagospodarowanieprzestrzenne/app/StrefaPlanistyczna/PL.ZIPPZP.10115/241401-POG/1POG-7SO/20250908T125435 |
| wydziałenie planistyczne | https://www.gov.pl/zagospodarowanieprzestrzenne/app/StrefaPlanistyczna/PL.ZIPPZP.10115/241401-POG/1POG-9SO/20250625T120846 |
| wydziałenie planistyczne | https://www.gov.pl/zagospodarowanieprzestrzenne/app/StrefaPlanistyczna/PL.ZIPPZP.10115/241401-POG/1POG-10SO/20250625T125129 |
| wydziałenie planistyczne | https://www.gov.pl/zagospodarowanieprzestrzenne/app/StrefaPlanistyczna/PL.ZIPPZP.10115/241401-POG/1POG-3SC/20250520T073214 |
| wydziałenie planistyczne | https://www.gov.pl/zagospodarowanieprzestrzenne/app/StrefaPlanistyczna/PL.ZIPPZP.10115/241401-POG/1POG-1SN/20250625T080117 |
| wydziałenie planistyczne | https://www.gov.pl/zagospodarowanieprzestrzenne/app/StrefaPlanistyczna/PL.ZIPPZP.10115/241401-POG/1POG-2SN/20250520T073620 |
| wydziałenie planistyczne | https://www.gov.pl/zagospodarowanieprzestrzenne/app/StrefaPlanistyczna/PL.ZIPPZP.10115/241401-POG/1POG-3SN/20250520T074523 |
| wydziałenie planistyczne | https://www.gov.pl/zagospodarowanieprzestrzenne/app/StrefaPlanistyczna/PL.ZIPPZP.10115/241401-POG/1POG-14SK/20250521T074344 |
| wydziałenie planistyczne | https://www.gov.pl/zagospodarowanieprzestrzenne/app/StrefaPlanistyczna/PL.ZIPPZP.10115/241401-POG/1POG-15SK/20250908T130707 |

| | |
|---------------------------------|---|
| wydziałenie planistyczne | https://www.gov.pl/zagospodarowanieprzestrzenne/app/StrefaPlanistyczna/PL.ZIPPZP.10115/241401-POG/1POG-16SK/20250722T151402 |
| wydziałenie planistyczne | https://www.gov.pl/zagospodarowanieprzestrzenne/app/StrefaPlanistyczna/PL.ZIPPZP.10115/241401-POG/1POG-17SK/20250723T091253 |
| wydziałenie planistyczne | https://www.gov.pl/zagospodarowanieprzestrzenne/app/StrefaPlanistyczna/PL.ZIPPZP.10115/241401-POG/1POG-18SK/20250723T091851 |
| wydziałenie planistyczne | https://www.gov.pl/zagospodarowanieprzestrzenne/app/StrefaPlanistyczna/PL.ZIPPZP.10115/241401-POG/1POG-19SK/20250625T081043 |
| wydziałenie planistyczne | https://www.gov.pl/zagospodarowanieprzestrzenne/app/StrefaPlanistyczna/PL.ZIPPZP.10115/241401-POG/1POG-20SK/20250625T125430 |
| wydziałenie planistyczne | https://www.gov.pl/zagospodarowanieprzestrzenne/app/StrefaPlanistyczna/PL.ZIPPZP.10115/241401-POG/1POG-21SK/20250530T090350 |
| wydziałenie planistyczne | https://www.gov.pl/zagospodarowanieprzestrzenne/app/StrefaPlanistyczna/PL.ZIPPZP.10115/241401-POG/1POG-22SK/20250723T131704 |
| wydziałenie planistyczne | https://www.gov.pl/zagospodarowanieprzestrzenne/app/StrefaPlanistyczna/PL.ZIPPZP.10115/241401-POG/1POG-23SK/20250521T085718 |
| wydziałenie planistyczne | https://www.gov.pl/zagospodarowanieprzestrzenne/app/StrefaPlanistyczna/PL.ZIPPZP.10115/241401-POG/1POG-24SK/20250723T064233 |
| wydziałenie planistyczne | https://www.gov.pl/zagospodarowanieprzestrzenne/app/StrefaPlanistyczna/PL.ZIPPZP.10115/241401-POG/1POG-25SK/20250723T085245 |
| wydziałenie planistyczne | https://www.gov.pl/zagospodarowanieprzestrzenne/app/StrefaPlanistyczna/PL.ZIPPZP.10115/241401-POG/1POG-13SO/20250521T125346 |
| wydziałenie planistyczne | https://www.gov.pl/zagospodarowanieprzestrzenne/app/StrefaPlanistyczna/PL.ZIPPZP.10115/241401-POG/1POG-14SO/20250625T123212 |
| wydziałenie planistyczne | https://www.gov.pl/zagospodarowanieprzestrzenne/app/StrefaPlanistyczna/PL.ZIPPZP.10115/241401-POG/1POG-15SO/20250521T131605 |
| wydziałenie planistyczne | https://www.gov.pl/zagospodarowanieprzestrzenne/app/StrefaPlanistyczna/PL.ZIPPZP.10115/241401-POG/1POG-15P/20250904T102322 |
| wydziałenie planistyczne | https://www.gov.pl/zagospodarowanieprzestrzenne/app/StrefaPlanistyczna/PL.ZIPPZP.10115/241401-POG/1POG-16SO/20250521T132240 |
| wydziałenie planistyczne | https://www.gov.pl/zagospodarowanieprzestrzenne/app/StrefaPlanistyczna/PL.ZIPPZP.10115/241401-POG/1POG-18SO/20250521T132632 |
| wydziałenie planistyczne | https://www.gov.pl/zagospodarowanieprzestrzenne/app/StrefaPlanistyczna/PL.ZIPPZP.10115/241401-POG/1POG-26SK/20250523T090953 |

| | |
|---------------------------------|---|
| wydziałenie planistyczne | https://www.gov.pl/zagospodarowanieprzestrzenne/app/StrefaPlanistyczna/PL.ZIPPZP.10115/241401-POG/1POG-6SN/20250625T120826 |
| wydziałenie planistyczne | https://www.gov.pl/zagospodarowanieprzestrzenne/app/StrefaPlanistyczna/PL.ZIPPZP.10115/241401-POG/1POG-20SO/20250723T091538 |
| wydziałenie planistyczne | https://www.gov.pl/zagospodarowanieprzestrzenne/app/StrefaPlanistyczna/PL.ZIPPZP.10115/241401-POG/1POG-5SN/20250625T123225 |
| wydziałenie planistyczne | https://www.gov.pl/zagospodarowanieprzestrzenne/app/StrefaPlanistyczna/PL.ZIPPZP.10115/241401-POG/1POG-27SK/20250529T100349 |
| wydziałenie planistyczne | https://www.gov.pl/zagospodarowanieprzestrzenne/app/StrefaPlanistyczna/PL.ZIPPZP.10115/241401-POG/1POG-23SO/20250625T132705 |
| wydziałenie planistyczne | https://www.gov.pl/zagospodarowanieprzestrzenne/app/StrefaPlanistyczna/PL.ZIPPZP.10115/241401-POG/1POG-24SO/20250625T080734 |
| wydziałenie planistyczne | https://www.gov.pl/zagospodarowanieprzestrzenne/app/StrefaPlanistyczna/PL.ZIPPZP.10115/241401-POG/1POG-25SO/20250625T132857 |
| wydziałenie planistyczne | https://www.gov.pl/zagospodarowanieprzestrzenne/app/StrefaPlanistyczna/PL.ZIPPZP.10115/241401-POG/1POG-26SO/20250526T085840 |
| wydziałenie planistyczne | https://www.gov.pl/zagospodarowanieprzestrzenne/app/StrefaPlanistyczna/PL.ZIPPZP.10115/241401-POG/1POG-27SO/20250723T080435 |
| wydziałenie planistyczne | https://www.gov.pl/zagospodarowanieprzestrzenne/app/StrefaPlanistyczna/PL.ZIPPZP.10115/241401-POG/1POG-28SO/20250908T122439 |
| wydziałenie planistyczne | https://www.gov.pl/zagospodarowanieprzestrzenne/app/StrefaPlanistyczna/PL.ZIPPZP.10115/241401-POG/1POG-29SO/20250526T101741 |
| wydziałenie planistyczne | https://www.gov.pl/zagospodarowanieprzestrzenne/app/StrefaPlanistyczna/PL.ZIPPZP.10115/241401-POG/1POG-30SO/20250526T102407 |
| wydziałenie planistyczne | https://www.gov.pl/zagospodarowanieprzestrzenne/app/StrefaPlanistyczna/PL.ZIPPZP.10115/241401-POG/1POG-31SO/20250526T102552 |
| wydziałenie planistyczne | https://www.gov.pl/zagospodarowanieprzestrzenne/app/StrefaPlanistyczna/PL.ZIPPZP.10115/241401-POG/1POG-32SO/20250722T151512 |
| wydziałenie planistyczne | https://www.gov.pl/zagospodarowanieprzestrzenne/app/StrefaPlanistyczna/PL.ZIPPZP.10115/241401-POG/1POG-28SJ/20250915T075341 |
| wydziałenie planistyczne | https://www.gov.pl/zagospodarowanieprzestrzenne/app/StrefaPlanistyczna/PL.ZIPPZP.10115/241401-POG/1POG-96SJ/20250722T151303 |
| wydziałenie planistyczne | https://www.gov.pl/zagospodarowanieprzestrzenne/app/StrefaPlanistyczna/PL.ZIPPZP.10115/241401-POG/1POG-36SO/20250528T110125 |

| | |
|---------------------------------|---|
| wydziałenie planistyczne | https://www.gov.pl/zagospodarowanieprzestrzenne/app/StrefaPlanistyczna/PL.ZIPPZP.10115/241401-POG/1POG-28SK/20250528T115009 |
| wydziałenie planistyczne | https://www.gov.pl/zagospodarowanieprzestrzenne/app/StrefaPlanistyczna/PL.ZIPPZP.10115/241401-POG/1POG-7SN/20250529T081401 |
| wydziałenie planistyczne | https://www.gov.pl/zagospodarowanieprzestrzenne/app/StrefaPlanistyczna/PL.ZIPPZP.10115/241401-POG/1POG-1SJ/20250529T082258 |
| wydziałenie planistyczne | https://www.gov.pl/zagospodarowanieprzestrzenne/app/StrefaPlanistyczna/PL.ZIPPZP.10115/241401-POG/1POG-2SJ/20250529T082431 |
| wydziałenie planistyczne | https://www.gov.pl/zagospodarowanieprzestrzenne/app/StrefaPlanistyczna/PL.ZIPPZP.10115/241401-POG/1POG-2SU/20250529T083129 |
| wydziałenie planistyczne | https://www.gov.pl/zagospodarowanieprzestrzenne/app/StrefaPlanistyczna/PL.ZIPPZP.10115/241401-POG/1POG-1SU/20250529T083410 |
| wydziałenie planistyczne | https://www.gov.pl/zagospodarowanieprzestrzenne/app/StrefaPlanistyczna/PL.ZIPPZP.10115/241401-POG/1POG-4SJ/20250723T085630 |
| wydziałenie planistyczne | https://www.gov.pl/zagospodarowanieprzestrzenne/app/StrefaPlanistyczna/PL.ZIPPZP.10115/241401-POG/1POG-37SO/20250529T083802 |
| wydziałenie planistyczne | https://www.gov.pl/zagospodarowanieprzestrzenne/app/StrefaPlanistyczna/PL.ZIPPZP.10115/241401-POG/1POG-38SO/20250529T083833 |
| wydziałenie planistyczne | https://www.gov.pl/zagospodarowanieprzestrzenne/app/StrefaPlanistyczna/PL.ZIPPZP.10115/241401-POG/1POG-5SJ/20250529T083937 |
| wydziałenie planistyczne | https://www.gov.pl/zagospodarowanieprzestrzenne/app/StrefaPlanistyczna/PL.ZIPPZP.10115/241401-POG/1POG-6SJ/20250625T132712 |
| wydziałenie planistyczne | https://www.gov.pl/zagospodarowanieprzestrzenne/app/StrefaPlanistyczna/PL.ZIPPZP.10115/241401-POG/1POG-7SJ/20250722T140719 |
| wydziałenie planistyczne | https://www.gov.pl/zagospodarowanieprzestrzenne/app/StrefaPlanistyczna/PL.ZIPPZP.10115/241401-POG/1POG-3SU/20250529T085021 |
| wydziałenie planistyczne | https://www.gov.pl/zagospodarowanieprzestrzenne/app/StrefaPlanistyczna/PL.ZIPPZP.10115/241401-POG/1POG-39SO/20250529T085951 |
| wydziałenie planistyczne | https://www.gov.pl/zagospodarowanieprzestrzenne/app/StrefaPlanistyczna/PL.ZIPPZP.10115/241401-POG/1POG-4SU/20250624T130738 |
| wydziałenie planistyczne | https://www.gov.pl/zagospodarowanieprzestrzenne/app/StrefaPlanistyczna/PL.ZIPPZP.10115/241401-POG/1POG-5SU/20250529T093448 |
| wydziałenie planistyczne | https://www.gov.pl/zagospodarowanieprzestrzenne/app/StrefaPlanistyczna/PL.ZIPPZP.10115/241401-POG/1POG-8SN/20250529T094000 |

| | |
|---------------------------------|---|
| wydziałenie planistyczne | https://www.gov.pl/zagospodarowanieprzestrzenne/app/StrefaPlanistyczna/PL.ZIPPZP.10115/241401-POG/1POG-40SO/20250529T094638 |
| wydziałenie planistyczne | https://www.gov.pl/zagospodarowanieprzestrzenne/app/StrefaPlanistyczna/PL.ZIPPZP.10115/241401-POG/1POG-8SJ/20250530T080805 |
| wydziałenie planistyczne | https://www.gov.pl/zagospodarowanieprzestrzenne/app/StrefaPlanistyczna/PL.ZIPPZP.10115/241401-POG/1POG-6SI/20250529T100102 |
| wydziałenie planistyczne | https://www.gov.pl/zagospodarowanieprzestrzenne/app/StrefaPlanistyczna/PL.ZIPPZP.10115/241401-POG/1POG-9SJ/20250529T100318 |
| wydziałenie planistyczne | https://www.gov.pl/zagospodarowanieprzestrzenne/app/StrefaPlanistyczna/PL.ZIPPZP.10115/241401-POG/1POG-41SO/20250723T085640 |
| wydziałenie planistyczne | https://www.gov.pl/zagospodarowanieprzestrzenne/app/StrefaPlanistyczna/PL.ZIPPZP.10115/241401-POG/1POG-7SI/20250625T075630 |
| wydziałenie planistyczne | https://www.gov.pl/zagospodarowanieprzestrzenne/app/StrefaPlanistyczna/PL.ZIPPZP.10115/241401-POG/1POG-9SN/20250529T103628 |
| wydziałenie planistyczne | https://www.gov.pl/zagospodarowanieprzestrzenne/app/StrefaPlanistyczna/PL.ZIPPZP.10115/241401-POG/1POG-6SU/20250723T064211 |
| wydziałenie planistyczne | https://www.gov.pl/zagospodarowanieprzestrzenne/app/StrefaPlanistyczna/PL.ZIPPZP.10115/241401-POG/1POG-7SU/20250529T104458 |
| wydziałenie planistyczne | https://www.gov.pl/zagospodarowanieprzestrzenne/app/StrefaPlanistyczna/PL.ZIPPZP.10115/241401-POG/1POG-1SW/20250723T064230 |
| wydziałenie planistyczne | https://www.gov.pl/zagospodarowanieprzestrzenne/app/StrefaPlanistyczna/PL.ZIPPZP.10115/241401-POG/1POG-2SW/20250529T110916 |
| wydziałenie planistyczne | https://www.gov.pl/zagospodarowanieprzestrzenne/app/StrefaPlanistyczna/PL.ZIPPZP.10115/241401-POG/1POG-10SJ/20250625T123230 |
| wydziałenie planistyczne | https://www.gov.pl/zagospodarowanieprzestrzenne/app/StrefaPlanistyczna/PL.ZIPPZP.10115/241401-POG/1POG-11SJ/20250625T123243 |
| wydziałenie planistyczne | https://www.gov.pl/zagospodarowanieprzestrzenne/app/StrefaPlanistyczna/PL.ZIPPZP.10115/241401-POG/1POG-12SJ/20250529T111613 |
| wydziałenie planistyczne | https://www.gov.pl/zagospodarowanieprzestrzenne/app/StrefaPlanistyczna/PL.ZIPPZP.10115/241401-POG/1POG-13SJ/20250723T093252 |
| wydziałenie planistyczne | https://www.gov.pl/zagospodarowanieprzestrzenne/app/StrefaPlanistyczna/PL.ZIPPZP.10115/241401-POG/1POG-14SJ/20250529T112114 |
| wydziałenie planistyczne | https://www.gov.pl/zagospodarowanieprzestrzenne/app/StrefaPlanistyczna/PL.ZIPPZP.10115/241401-POG/1POG-15G/20250529T112534 |

| | |
|---------------------------------|---|
| wydziałenie planistyczne | https://www.gov.pl/zagospodarowanieprzestrzenne/app/StrefaPlanistyczna/PL.ZIPPZP.10115/241401-POG/1POG-15SJ/20250723T085953 |
| wydziałenie planistyczne | https://www.gov.pl/zagospodarowanieprzestrzenne/app/StrefaPlanistyczna/PL.ZIPPZP.10115/241401-POG/1POG-16SJ/20250529T114413 |
| wydziałenie planistyczne | https://www.gov.pl/zagospodarowanieprzestrzenne/app/StrefaPlanistyczna/PL.ZIPPZP.10115/241401-POG/1POG-17SJ/20250625T123857 |
| wydziałenie planistyczne | https://www.gov.pl/zagospodarowanieprzestrzenne/app/StrefaPlanistyczna/PL.ZIPPZP.10115/241401-POG/1POG-8SU/20250723T131938 |
| wydziałenie planistyczne | https://www.gov.pl/zagospodarowanieprzestrzenne/app/StrefaPlanistyczna/PL.ZIPPZP.10115/241401-POG/1POG-18SJ/20250529T122148 |
| wydziałenie planistyczne | https://www.gov.pl/zagospodarowanieprzestrzenne/app/StrefaPlanistyczna/PL.ZIPPZP.10115/241401-POG/1POG-19SJ/20250529T122258 |
| wydziałenie planistyczne | https://www.gov.pl/zagospodarowanieprzestrzenne/app/StrefaPlanistyczna/PL.ZIPPZP.10115/241401-POG/1POG-1SZ/20250722T154031 |
| wydziałenie planistyczne | https://www.gov.pl/zagospodarowanieprzestrzenne/app/StrefaPlanistyczna/PL.ZIPPZP.10115/241401-POG/1POG-20SJ/20250723T085738 |
| wydziałenie planistyczne | https://www.gov.pl/zagospodarowanieprzestrzenne/app/StrefaPlanistyczna/PL.ZIPPZP.10115/241401-POG/1POG-21SJ/20250530T080341 |
| wydziałenie planistyczne | https://www.gov.pl/zagospodarowanieprzestrzenne/app/StrefaPlanistyczna/PL.ZIPPZP.10115/241401-POG/1POG-22SJ/20250625T080449 |
| wydziałenie planistyczne | https://www.gov.pl/zagospodarowanieprzestrzenne/app/StrefaPlanistyczna/PL.ZIPPZP.10115/241401-POG/1POG-24SJ/20250625T123024 |
| wydziałenie planistyczne | https://www.gov.pl/zagospodarowanieprzestrzenne/app/StrefaPlanistyczna/PL.ZIPPZP.10115/241401-POG/1POG-2SZ/20250529T124813 |
| wydziałenie planistyczne | https://www.gov.pl/zagospodarowanieprzestrzenne/app/StrefaPlanistyczna/PL.ZIPPZP.10115/241401-POG/1POG-3SZ/20250529T124907 |
| wydziałenie planistyczne | https://www.gov.pl/zagospodarowanieprzestrzenne/app/StrefaPlanistyczna/PL.ZIPPZP.10115/241401-POG/1POG-4SZ/20250723T065648 |
| wydziałenie planistyczne | https://www.gov.pl/zagospodarowanieprzestrzenne/app/StrefaPlanistyczna/PL.ZIPPZP.10115/241401-POG/1POG-9SU/20250617T064510 |
| wydziałenie planistyczne | https://www.gov.pl/zagospodarowanieprzestrzenne/app/StrefaPlanistyczna/PL.ZIPPZP.10115/241401-POG/1POG-4SP/20250904T102121 |
| wydziałenie planistyczne | https://www.gov.pl/zagospodarowanieprzestrzenne/app/StrefaPlanistyczna/PL.ZIPPZP.10115/241401-POG/1POG-10SU/20250530T084730 |

| | |
|---------------------------------|---|
| wydzialenie planistyczne | https://www.gov.pl/zagospodarowanieprzestrzenne/app/StrefaPlanistyczna/PL.ZIPPZP.10115/241401-POG/1POG-11SU/20250625T075319 |
| wydzialenie planistyczne | https://www.gov.pl/zagospodarowanieprzestrzenne/app/StrefaPlanistyczna/PL.ZIPPZP.10115/241401-POG/1POG-42SO/20250723T094247 |
| wydzialenie planistyczne | https://www.gov.pl/zagospodarowanieprzestrzenne/app/StrefaPlanistyczna/PL.ZIPPZP.10115/241401-POG/1POG-43SO/20250723T090644 |
| wydzialenie planistyczne | https://www.gov.pl/zagospodarowanieprzestrzenne/app/StrefaPlanistyczna/PL.ZIPPZP.10115/241401-POG/1POG-44SO/20250625T122314 |
| wydzialenie planistyczne | https://www.gov.pl/zagospodarowanieprzestrzenne/app/StrefaPlanistyczna/PL.ZIPPZP.10115/241401-POG/1POG-12SU/20250617T104531 |
| wydzialenie planistyczne | https://www.gov.pl/zagospodarowanieprzestrzenne/app/StrefaPlanistyczna/PL.ZIPPZP.10115/241401-POG/1POG-5SP/20250908T115218 |
| wydzialenie planistyczne | https://www.gov.pl/zagospodarowanieprzestrzenne/app/StrefaPlanistyczna/PL.ZIPPZP.10115/241401-POG/1POG-13SU/20250625T080828 |
| wydzialenie planistyczne | https://www.gov.pl/zagospodarowanieprzestrzenne/app/StrefaPlanistyczna/PL.ZIPPZP.10115/241401-POG/1POG-1SH/20250723T094941 |
| wydzialenie planistyczne | https://www.gov.pl/zagospodarowanieprzestrzenne/app/StrefaPlanistyczna/PL.ZIPPZP.10115/241401-POG/1POG-27SJ/20250723T132857 |
| wydzialenie planistyczne | https://www.gov.pl/zagospodarowanieprzestrzenne/app/StrefaPlanistyczna/PL.ZIPPZP.10115/241401-POG/1POG-12SW/20250915T075105 |
| wydzialenie planistyczne | https://www.gov.pl/zagospodarowanieprzestrzenne/app/StrefaPlanistyczna/PL.ZIPPZP.10115/241401-POG/1POG-10SN/20250722T143120 |
| wydzialenie planistyczne | https://www.gov.pl/zagospodarowanieprzestrzenne/app/StrefaPlanistyczna/PL.ZIPPZP.10115/241401-POG/1POG-29SJ/20250530T103905 |
| wydzialenie planistyczne | https://www.gov.pl/zagospodarowanieprzestrzenne/app/StrefaPlanistyczna/PL.ZIPPZP.10115/241401-POG/1POG-30SJ/20250723T090626 |
| wydzialenie planistyczne | https://www.gov.pl/zagospodarowanieprzestrzenne/app/StrefaPlanistyczna/PL.ZIPPZP.10115/241401-POG/1POG-32SJ/20250625T080931 |
| wydzialenie planistyczne | https://www.gov.pl/zagospodarowanieprzestrzenne/app/StrefaPlanistyczna/PL.ZIPPZP.10115/241401-POG/1POG-33SJ/20250530T105130 |
| wydzialenie planistyczne | https://www.gov.pl/zagospodarowanieprzestrzenne/app/StrefaPlanistyczna/PL.ZIPPZP.10115/241401-POG/1POG-54SU/20250723T084555 |
| wydzialenie planistyczne | https://www.gov.pl/zagospodarowanieprzestrzenne/app/StrefaPlanistyczna/PL.ZIPPZP.10115/241401-POG/1POG-35SJ/20250530T105729 |

| | |
|---------------------------------|---|
| wydziałenie planistyczne | https://www.gov.pl/zagospodarowanieprzestrzenne/app/StrefaPlanistyczna/PL.ZIPPZP.10115/241401-POG/1POG-36SJ/20250625T081636 |
| wydziałenie planistyczne | https://www.gov.pl/zagospodarowanieprzestrzenne/app/StrefaPlanistyczna/PL.ZIPPZP.10115/241401-POG/1POG-11SN/20250530T110044 |
| wydziałenie planistyczne | https://www.gov.pl/zagospodarowanieprzestrzenne/app/StrefaPlanistyczna/PL.ZIPPZP.10115/241401-POG/1POG-2SK/20250908T115448 |
| wydziałenie planistyczne | https://www.gov.pl/zagospodarowanieprzestrzenne/app/StrefaPlanistyczna/PL.ZIPPZP.10115/241401-POG/1POG-30SK/20250908T115211 |
| wydziałenie planistyczne | https://www.gov.pl/zagospodarowanieprzestrzenne/app/StrefaPlanistyczna/PL.ZIPPZP.10115/241401-POG/1POG-1SK/20250723T133049 |
| wydziałenie planistyczne | https://www.gov.pl/zagospodarowanieprzestrzenne/app/StrefaPlanistyczna/PL.ZIPPZP.10115/241401-POG/1POG-3SK/20250908T115326 |
| wydziałenie planistyczne | https://www.gov.pl/zagospodarowanieprzestrzenne/app/StrefaPlanistyczna/PL.ZIPPZP.10115/241401-POG/1POG-21SO/20250723T085929 |
| wydziałenie planistyczne | https://www.gov.pl/zagospodarowanieprzestrzenne/app/StrefaPlanistyczna/PL.ZIPPZP.10115/241401-POG/1POG-16SU/20250618T102345 |
| wydziałenie planistyczne | https://www.gov.pl/zagospodarowanieprzestrzenne/app/StrefaPlanistyczna/PL.ZIPPZP.10115/241401-POG/1POG-17SU/20250625T075400 |
| wydziałenie planistyczne | https://www.gov.pl/zagospodarowanieprzestrzenne/app/StrefaPlanistyczna/PL.ZIPPZP.10115/241401-POG/1POG-3SW/20250625T124532 |
| wydziałenie planistyczne | https://www.gov.pl/zagospodarowanieprzestrzenne/app/StrefaPlanistyczna/PL.ZIPPZP.10115/241401-POG/1POG-18SU/20250618T103854 |
| wydziałenie planistyczne | https://www.gov.pl/zagospodarowanieprzestrzenne/app/StrefaPlanistyczna/PL.ZIPPZP.10115/241401-POG/1POG-8SI/20250618T104657 |
| wydziałenie planistyczne | https://www.gov.pl/zagospodarowanieprzestrzenne/app/StrefaPlanistyczna/PL.ZIPPZP.10115/241401-POG/1POG-12SN/20250618T104633 |
| wydziałenie planistyczne | https://www.gov.pl/zagospodarowanieprzestrzenne/app/StrefaPlanistyczna/PL.ZIPPZP.10115/241401-POG/1POG-38SJ/20250625T081202 |
| wydziałenie planistyczne | https://www.gov.pl/zagospodarowanieprzestrzenne/app/StrefaPlanistyczna/PL.ZIPPZP.10115/241401-POG/1POG-19SU/20250625T124104 |
| wydziałenie planistyczne | https://www.gov.pl/zagospodarowanieprzestrzenne/app/StrefaPlanistyczna/PL.ZIPPZP.10115/241401-POG/1POG-6SP/20250624T124733 |
| wydziałenie planistyczne | https://www.gov.pl/zagospodarowanieprzestrzenne/app/StrefaPlanistyczna/PL.ZIPPZP.10115/241401-POG/1POG-13SN/20250618T105821 |

| | |
|---------------------------------|---|
| wydziałenie planistyczne | https://www.gov.pl/zagospodarowanieprzestrzenne/app/StrefaPlanistyczna/PL.ZIPPZP.10115/241401-POG/1POG-9SI/20250618T105951 |
| wydziałenie planistyczne | https://www.gov.pl/zagospodarowanieprzestrzenne/app/StrefaPlanistyczna/PL.ZIPPZP.10115/241401-POG/1POG-26SN/20250722T144227 |
| wydziałenie planistyczne | https://www.gov.pl/zagospodarowanieprzestrzenne/app/StrefaPlanistyczna/PL.ZIPPZP.10115/241401-POG/1POG-20SU/20250722T143440 |
| wydziałenie planistyczne | https://www.gov.pl/zagospodarowanieprzestrzenne/app/StrefaPlanistyczna/PL.ZIPPZP.10115/241401-POG/1POG-21SU/20250723T132902 |
| wydziałenie planistyczne | https://www.gov.pl/zagospodarowanieprzestrzenne/app/StrefaPlanistyczna/PL.ZIPPZP.10115/241401-POG/1POG-27SN/20250722T144359 |
| wydziałenie planistyczne | https://www.gov.pl/zagospodarowanieprzestrzenne/app/StrefaPlanistyczna/PL.ZIPPZP.10115/241401-POG/1POG-14SN/20250618T123147 |
| wydziałenie planistyczne | https://www.gov.pl/zagospodarowanieprzestrzenne/app/StrefaPlanistyczna/PL.ZIPPZP.10115/241401-POG/1POG-39SJ/20250625T080916 |
| wydziałenie planistyczne | https://www.gov.pl/zagospodarowanieprzestrzenne/app/StrefaPlanistyczna/PL.ZIPPZP.10115/241401-POG/1POG-40SJ/20250618T123825 |
| wydziałenie planistyczne | https://www.gov.pl/zagospodarowanieprzestrzenne/app/StrefaPlanistyczna/PL.ZIPPZP.10115/241401-POG/1POG-23SU/20250618T124005 |
| wydziałenie planistyczne | https://www.gov.pl/zagospodarowanieprzestrzenne/app/StrefaPlanistyczna/PL.ZIPPZP.10115/241401-POG/1POG-50SO/20250618T124125 |
| wydziałenie planistyczne | https://www.gov.pl/zagospodarowanieprzestrzenne/app/StrefaPlanistyczna/PL.ZIPPZP.10115/241401-POG/1POG-44SJ/20250722T151145 |
| wydziałenie planistyczne | https://www.gov.pl/zagospodarowanieprzestrzenne/app/StrefaPlanistyczna/PL.ZIPPZP.10115/241401-POG/1POG-7SP/20250904T102209 |
| wydziałenie planistyczne | https://www.gov.pl/zagospodarowanieprzestrzenne/app/StrefaPlanistyczna/PL.ZIPPZP.10115/241401-POG/1POG-29SK/20250908T115205 |
| wydziałenie planistyczne | https://www.gov.pl/zagospodarowanieprzestrzenne/app/StrefaPlanistyczna/PL.ZIPPZP.10115/241401-POG/1POG-41SJ/20250623T083118 |
| wydziałenie planistyczne | https://www.gov.pl/zagospodarowanieprzestrzenne/app/StrefaPlanistyczna/PL.ZIPPZP.10115/241401-POG/1POG-24SU/20250623T083307 |
| wydziałenie planistyczne | https://www.gov.pl/zagospodarowanieprzestrzenne/app/StrefaPlanistyczna/PL.ZIPPZP.10115/241401-POG/1POG-42SJ/20250623T083409 |
| wydziałenie planistyczne | https://www.gov.pl/zagospodarowanieprzestrzenne/app/StrefaPlanistyczna/PL.ZIPPZP.10115/241401-POG/1POG-25SU/20250623T083522 |

| | |
|---------------------------------|---|
| wydziałenie planistyczne | https://www.gov.pl/zagospodarowanieprzestrzenne/app/StrefaPlanistyczna/PL.ZIPPZP.10115/241401-POG/1POG-17SN/20250623T083653 |
| wydziałenie planistyczne | https://www.gov.pl/zagospodarowanieprzestrzenne/app/StrefaPlanistyczna/PL.ZIPPZP.10115/241401-POG/1POG-6SZ/20250722T150802 |
| wydziałenie planistyczne | https://www.gov.pl/zagospodarowanieprzestrzenne/app/StrefaPlanistyczna/PL.ZIPPZP.10115/241401-POG/1POG-45SJ/20250722T151030 |
| wydziałenie planistyczne | https://www.gov.pl/zagospodarowanieprzestrzenne/app/StrefaPlanistyczna/PL.ZIPPZP.10115/241401-POG/1POG-46SJ/20250623T090226 |
| wydziałenie planistyczne | https://www.gov.pl/zagospodarowanieprzestrzenne/app/StrefaPlanistyczna/PL.ZIPPZP.10115/241401-POG/1POG-47SJ/20250623T090403 |
| wydziałenie planistyczne | https://www.gov.pl/zagospodarowanieprzestrzenne/app/StrefaPlanistyczna/PL.ZIPPZP.10115/241401-POG/1POG-53SO/20250623T090502 |
| wydziałenie planistyczne | https://www.gov.pl/zagospodarowanieprzestrzenne/app/StrefaPlanistyczna/PL.ZIPPZP.10115/241401-POG/1POG-48SJ/20250908T125500 |
| wydziałenie planistyczne | https://www.gov.pl/zagospodarowanieprzestrzenne/app/StrefaPlanistyczna/PL.ZIPPZP.10115/241401-POG/1POG-49SJ/20250623T091425 |
| wydziałenie planistyczne | https://www.gov.pl/zagospodarowanieprzestrzenne/app/StrefaPlanistyczna/PL.ZIPPZP.10115/241401-POG/1POG-50SJ/20250723T084120 |
| wydziałenie planistyczne | https://www.gov.pl/zagospodarowanieprzestrzenne/app/StrefaPlanistyczna/PL.ZIPPZP.10115/241401-POG/1POG-51SJ/20250623T103433 |
| wydziałenie planistyczne | https://www.gov.pl/zagospodarowanieprzestrzenne/app/StrefaPlanistyczna/PL.ZIPPZP.10115/241401-POG/1POG-55SU/20250722T145007 |
| wydziałenie planistyczne | https://www.gov.pl/zagospodarowanieprzestrzenne/app/StrefaPlanistyczna/PL.ZIPPZP.10115/241401-POG/1POG-53SJ/20250722T150155 |
| wydziałenie planistyczne | https://www.gov.pl/zagospodarowanieprzestrzenne/app/StrefaPlanistyczna/PL.ZIPPZP.10115/241401-POG/1POG-54SJ/20250623T110157 |
| wydziałenie planistyczne | https://www.gov.pl/zagospodarowanieprzestrzenne/app/StrefaPlanistyczna/PL.ZIPPZP.10115/241401-POG/1POG-55SJ/20250623T110322 |
| wydziałenie planistyczne | https://www.gov.pl/zagospodarowanieprzestrzenne/app/StrefaPlanistyczna/PL.ZIPPZP.10115/241401-POG/1POG-58SJ/20250623T110750 |
| wydziałenie planistyczne | https://www.gov.pl/zagospodarowanieprzestrzenne/app/StrefaPlanistyczna/PL.ZIPPZP.10115/241401-POG/1POG-92SJ/20250723T130043 |
| wydziałenie planistyczne | https://www.gov.pl/zagospodarowanieprzestrzenne/app/StrefaPlanistyczna/PL.ZIPPZP.10115/241401-POG/1POG-55SZ/20250623T111545 |

| | |
|---------------------------------|---|
| wydziałenie planistyczne | https://www.gov.pl/zagospodarowanieprzestrzenne/app/StrefaPlanistyczna/PL.ZIPPZP.10115/241401-POG/1POG-7SZ/20250623T112152 |
| wydziałenie planistyczne | https://www.gov.pl/zagospodarowanieprzestrzenne/app/StrefaPlanistyczna/PL.ZIPPZP.10115/241401-POG/1POG-10SZ/20250623T112313 |
| wydziałenie planistyczne | https://www.gov.pl/zagospodarowanieprzestrzenne/app/StrefaPlanistyczna/PL.ZIPPZP.10115/241401-POG/1POG-11SZ/20250723T091002 |
| wydziałenie planistyczne | https://www.gov.pl/zagospodarowanieprzestrzenne/app/StrefaPlanistyczna/PL.ZIPPZP.10115/241401-POG/1POG-112SJ/20250723T094739 |
| wydziałenie planistyczne | https://www.gov.pl/zagospodarowanieprzestrzenne/app/StrefaPlanistyczna/PL.ZIPPZP.10115/241401-POG/1POG-11SP/20250723T090928 |
| wydziałenie planistyczne | https://www.gov.pl/zagospodarowanieprzestrzenne/app/StrefaPlanistyczna/PL.ZIPPZP.10115/241401-POG/1POG-13SZ/20250722T145830 |
| wydziałenie planistyczne | https://www.gov.pl/zagospodarowanieprzestrzenne/app/StrefaPlanistyczna/PL.ZIPPZP.10115/241401-POG/1POG-14SZ/20250723T090812 |
| wydziałenie planistyczne | https://www.gov.pl/zagospodarowanieprzestrzenne/app/StrefaPlanistyczna/PL.ZIPPZP.10115/241401-POG/1POG-15SZ/20250623T114031 |
| wydziałenie planistyczne | https://www.gov.pl/zagospodarowanieprzestrzenne/app/StrefaPlanistyczna/PL.ZIPPZP.10115/241401-POG/1POG-16SZ/20250623T114133 |
| wydziałenie planistyczne | https://www.gov.pl/zagospodarowanieprzestrzenne/app/StrefaPlanistyczna/PL.ZIPPZP.10115/241401-POG/1POG-12SP/20250625T075441 |
| wydziałenie planistyczne | https://www.gov.pl/zagospodarowanieprzestrzenne/app/StrefaPlanistyczna/PL.ZIPPZP.10115/241401-POG/1POG-59SJ/20250623T115258 |
| wydziałenie planistyczne | https://www.gov.pl/zagospodarowanieprzestrzenne/app/StrefaPlanistyczna/PL.ZIPPZP.10115/241401-POG/1POG-60SJ/20250623T120047 |
| wydziałenie planistyczne | https://www.gov.pl/zagospodarowanieprzestrzenne/app/StrefaPlanistyczna/PL.ZIPPZP.10115/241401-POG/1POG-17SZ/20250623T120145 |
| wydziałenie planistyczne | https://www.gov.pl/zagospodarowanieprzestrzenne/app/StrefaPlanistyczna/PL.ZIPPZP.10115/241401-POG/1POG-61SJ/20250623T120227 |
| wydziałenie planistyczne | https://www.gov.pl/zagospodarowanieprzestrzenne/app/StrefaPlanistyczna/PL.ZIPPZP.10115/241401-POG/1POG-18SZ/20250623T120327 |
| wydziałenie planistyczne | https://www.gov.pl/zagospodarowanieprzestrzenne/app/StrefaPlanistyczna/PL.ZIPPZP.10115/241401-POG/1POG-62SJ/20250722T153447 |
| wydziałenie planistyczne | https://www.gov.pl/zagospodarowanieprzestrzenne/app/StrefaPlanistyczna/PL.ZIPPZP.10115/241401-POG/1POG-19SZ/20250623T120540 |

| | |
|---------------------------------|---|
| wydziałenie planistyczne | https://www.gov.pl/zagospodarowanieprzestrzenne/app/StrefaPlanistyczna/PL.ZIPPZP.10115/241401-POG/1POG-20SZ/20250623T120833 |
| wydziałenie planistyczne | https://www.gov.pl/zagospodarowanieprzestrzenne/app/StrefaPlanistyczna/PL.ZIPPZP.10115/241401-POG/1POG-56SU/20250723T065556 |
| wydziałenie planistyczne | https://www.gov.pl/zagospodarowanieprzestrzenne/app/StrefaPlanistyczna/PL.ZIPPZP.10115/241401-POG/1POG-64SJ/20250623T121244 |
| wydziałenie planistyczne | https://www.gov.pl/zagospodarowanieprzestrzenne/app/StrefaPlanistyczna/PL.ZIPPZP.10115/241401-POG/1POG-65SJ/20250624T084436 |
| wydziałenie planistyczne | https://www.gov.pl/zagospodarowanieprzestrzenne/app/StrefaPlanistyczna/PL.ZIPPZP.10115/241401-POG/1POG-4SI/20250729T123921 |
| wydziałenie planistyczne | https://www.gov.pl/zagospodarowanieprzestrzenne/app/StrefaPlanistyczna/PL.ZIPPZP.10115/241401-POG/1POG-20SN/20250624T085221 |
| wydziałenie planistyczne | https://www.gov.pl/zagospodarowanieprzestrzenne/app/StrefaPlanistyczna/PL.ZIPPZP.10115/241401-POG/1POG-5SW/20250624T085320 |
| wydziałenie planistyczne | https://www.gov.pl/zagospodarowanieprzestrzenne/app/StrefaPlanistyczna/PL.ZIPPZP.10115/241401-POG/1POG-66SJ/20250723T084345 |
| wydziałenie planistyczne | https://www.gov.pl/zagospodarowanieprzestrzenne/app/StrefaPlanistyczna/PL.ZIPPZP.10115/241401-POG/1POG-8SP/20250625T081540 |
| wydziałenie planistyczne | https://www.gov.pl/zagospodarowanieprzestrzenne/app/StrefaPlanistyczna/PL.ZIPPZP.10115/241401-POG/1POG-67SJ/20250625T125253 |
| wydziałenie planistyczne | https://www.gov.pl/zagospodarowanieprzestrzenne/app/StrefaPlanistyczna/PL.ZIPPZP.10115/241401-POG/1POG-21SN/20250624T090910 |
| wydziałenie planistyczne | https://www.gov.pl/zagospodarowanieprzestrzenne/app/StrefaPlanistyczna/PL.ZIPPZP.10115/241401-POG/1POG-55SO/20250723T070402 |
| wydziałenie planistyczne | https://www.gov.pl/zagospodarowanieprzestrzenne/app/StrefaPlanistyczna/PL.ZIPPZP.10115/241401-POG/1POG-26SU/20250624T091352 |
| wydziałenie planistyczne | https://www.gov.pl/zagospodarowanieprzestrzenne/app/StrefaPlanistyczna/PL.ZIPPZP.10115/241401-POG/1POG-27SU/20250624T091446 |
| wydziałenie planistyczne | https://www.gov.pl/zagospodarowanieprzestrzenne/app/StrefaPlanistyczna/PL.ZIPPZP.10115/241401-POG/1POG-29SP/20250723T103053 |
| wydziałenie planistyczne | https://www.gov.pl/zagospodarowanieprzestrzenne/app/StrefaPlanistyczna/PL.ZIPPZP.10115/241401-POG/1POG-35SP/20250723T103104 |
| wydziałenie planistyczne | https://www.gov.pl/zagospodarowanieprzestrzenne/app/StrefaPlanistyczna/PL.ZIPPZP.10115/241401-POG/1POG-57SO/20250723T090656 |

| | |
|---------------------------------|---|
| wydziałenie planistyczne | https://www.gov.pl/zagospodarowanieprzestrzenne/app/StrefaPlanistyczna/PL.ZIPPZP.10115/241401-POG/1POG-34SP/20250723T082115 |
| wydziałenie planistyczne | https://www.gov.pl/zagospodarowanieprzestrzenne/app/StrefaPlanistyczna/PL.ZIPPZP.10115/241401-POG/1POG-68SJ/20250624T092426 |
| wydziałenie planistyczne | https://www.gov.pl/zagospodarowanieprzestrzenne/app/StrefaPlanistyczna/PL.ZIPPZP.10115/241401-POG/1POG-13SP/20250624T092734 |
| wydziałenie planistyczne | https://www.gov.pl/zagospodarowanieprzestrzenne/app/StrefaPlanistyczna/PL.ZIPPZP.10115/241401-POG/1POG-70SJ/20250624T092821 |
| wydziałenie planistyczne | https://www.gov.pl/zagospodarowanieprzestrzenne/app/StrefaPlanistyczna/PL.ZIPPZP.10115/241401-POG/1POG-10SI/20250624T094944 |
| wydziałenie planistyczne | https://www.gov.pl/zagospodarowanieprzestrzenne/app/StrefaPlanistyczna/PL.ZIPPZP.10115/241401-POG/1POG-33SO/20250625T080341 |
| wydziałenie planistyczne | https://www.gov.pl/zagospodarowanieprzestrzenne/app/StrefaPlanistyczna/PL.ZIPPZP.10115/241401-POG/1POG-35SO/20250624T105452 |
| wydziałenie planistyczne | https://www.gov.pl/zagospodarowanieprzestrzenne/app/StrefaPlanistyczna/PL.ZIPPZP.10115/241401-POG/1POG-59SO/20250625T132513 |
| wydziałenie planistyczne | https://www.gov.pl/zagospodarowanieprzestrzenne/app/StrefaPlanistyczna/PL.ZIPPZP.10115/241401-POG/1POG-1SR/20250723T095828 |
| wydziałenie planistyczne | https://www.gov.pl/zagospodarowanieprzestrzenne/app/StrefaPlanistyczna/PL.ZIPPZP.10115/241401-POG/1POG-71SJ/20250722T120759 |
| wydziałenie planistyczne | https://www.gov.pl/zagospodarowanieprzestrzenne/app/StrefaPlanistyczna/PL.ZIPPZP.10115/241401-POG/1POG-32SP/20250722T120757 |
| wydziałenie planistyczne | https://www.gov.pl/zagospodarowanieprzestrzenne/app/StrefaPlanistyczna/PL.ZIPPZP.10115/241401-POG/1POG-14SP/20250624T110145 |
| wydziałenie planistyczne | https://www.gov.pl/zagospodarowanieprzestrzenne/app/StrefaPlanistyczna/PL.ZIPPZP.10115/241401-POG/1POG-4SK/20250514T112055 |
| wydziałenie planistyczne | https://www.gov.pl/zagospodarowanieprzestrzenne/app/StrefaPlanistyczna/PL.ZIPPZP.10115/241401-POG/1POG-16SP/20250624T110425 |
| wydziałenie planistyczne | https://www.gov.pl/zagospodarowanieprzestrzenne/app/StrefaPlanistyczna/PL.ZIPPZP.10115/241401-POG/1POG-17SP/20250624T110604 |
| wydziałenie planistyczne | https://www.gov.pl/zagospodarowanieprzestrzenne/app/StrefaPlanistyczna/PL.ZIPPZP.10115/241401-POG/1POG-18SP/20250625T134402 |
| wydziałenie planistyczne | https://www.gov.pl/zagospodarowanieprzestrzenne/app/StrefaPlanistyczna/PL.ZIPPZP.10115/241401-POG/1POG-29SU/20250624T111437 |

| | |
|---------------------------------|---|
| wydziałenie planistyczne | https://www.gov.pl/zagospodarowanieprzestrzenne/app/StrefaPlanistyczna/PL.ZIPPZP.10115/241401-POG/1POG-72SJ/20250908T122813 |
| wydziałenie planistyczne | https://www.gov.pl/zagospodarowanieprzestrzenne/app/StrefaPlanistyczna/PL.ZIPPZP.10115/241401-POG/1POG-19SP/20250625T084409 |
| wydziałenie planistyczne | https://www.gov.pl/zagospodarowanieprzestrzenne/app/StrefaPlanistyczna/PL.ZIPPZP.10115/241401-POG/1POG-20SP/20250722T130042 |
| wydziałenie planistyczne | https://www.gov.pl/zagospodarowanieprzestrzenne/app/StrefaPlanistyczna/PL.ZIPPZP.10115/241401-POG/1POG-21SP/20250624T112626 |
| wydziałenie planistyczne | https://www.gov.pl/zagospodarowanieprzestrzenne/app/StrefaPlanistyczna/PL.ZIPPZP.10115/241401-POG/1POG-73SJ/20250624T112908 |
| wydziałenie planistyczne | https://www.gov.pl/zagospodarowanieprzestrzenne/app/StrefaPlanistyczna/PL.ZIPPZP.10115/241401-POG/1POG-69SJ/20250624T095024 |
| wydziałenie planistyczne | https://www.gov.pl/zagospodarowanieprzestrzenne/app/StrefaPlanistyczna/PL.ZIPPZP.10115/241401-POG/1POG-30SU/20250723T130305 |
| wydziałenie planistyczne | https://www.gov.pl/zagospodarowanieprzestrzenne/app/StrefaPlanistyczna/PL.ZIPPZP.10115/241401-POG/1POG-74SJ/20250624T113446 |
| wydziałenie planistyczne | https://www.gov.pl/zagospodarowanieprzestrzenne/app/StrefaPlanistyczna/PL.ZIPPZP.10115/241401-POG/1POG-22SP/20250624T113617 |
| wydziałenie planistyczne | https://www.gov.pl/zagospodarowanieprzestrzenne/app/StrefaPlanistyczna/PL.ZIPPZP.10115/241401-POG/1POG-23SP/20250624T113707 |
| wydziałenie planistyczne | https://www.gov.pl/zagospodarowanieprzestrzenne/app/StrefaPlanistyczna/PL.ZIPPZP.10115/241401-POG/1POG-31SU/20250624T113812 |
| wydziałenie planistyczne | https://www.gov.pl/zagospodarowanieprzestrzenne/app/StrefaPlanistyczna/PL.ZIPPZP.10115/241401-POG/1POG-32SU/20250624T113914 |
| wydziałenie planistyczne | https://www.gov.pl/zagospodarowanieprzestrzenne/app/StrefaPlanistyczna/PL.ZIPPZP.10115/241401-POG/1POG-23SN/20250624T114032 |
| wydziałenie planistyczne | https://www.gov.pl/zagospodarowanieprzestrzenne/app/StrefaPlanistyczna/PL.ZIPPZP.10115/241401-POG/1POG-65SW/20250624T114652 |
| wydziałenie planistyczne | https://www.gov.pl/zagospodarowanieprzestrzenne/app/StrefaPlanistyczna/PL.ZIPPZP.10115/241401-POG/1POG-11SI/20250624T114741 |
| wydziałenie planistyczne | https://www.gov.pl/zagospodarowanieprzestrzenne/app/StrefaPlanistyczna/PL.ZIPPZP.10115/241401-POG/1POG-24SP/20250624T114856 |
| wydziałenie planistyczne | https://www.gov.pl/zagospodarowanieprzestrzenne/app/StrefaPlanistyczna/PL.ZIPPZP.10115/241401-POG/1POG-61SO/20250625T130430 |

| | |
|---------------------------------|---|
| wydziałenie planistyczne | https://www.gov.pl/zagospodarowanieprzestrzenne/app/StrefaPlanistyczna/PL.ZIPPZP.10115/241401-POG/1POG-75SJ/20250625T115556 |
| wydziałenie planistyczne | https://www.gov.pl/zagospodarowanieprzestrzenne/app/StrefaPlanistyczna/PL.ZIPPZP.10115/241401-POG/1POG-62SO/20250908T121524 |
| wydziałenie planistyczne | https://www.gov.pl/zagospodarowanieprzestrzenne/app/StrefaPlanistyczna/PL.ZIPPZP.10115/241401-POG/1POG-63SO/20250908T121540 |
| wydziałenie planistyczne | https://www.gov.pl/zagospodarowanieprzestrzenne/app/StrefaPlanistyczna/PL.ZIPPZP.10115/241401-POG/1POG-76SJ/20250624T115610 |
| wydziałenie planistyczne | https://www.gov.pl/zagospodarowanieprzestrzenne/app/StrefaPlanistyczna/PL.ZIPPZP.10115/241401-POG/1POG-30SP/20250625T123454 |
| wydziałenie planistyczne | https://www.gov.pl/zagospodarowanieprzestrzenne/app/StrefaPlanistyczna/PL.ZIPPZP.10115/241401-POG/1POG-65SO/20250625T130511 |
| wydziałenie planistyczne | https://www.gov.pl/zagospodarowanieprzestrzenne/app/StrefaPlanistyczna/PL.ZIPPZP.10115/241401-POG/1POG-66SO/20250624T115913 |
| wydziałenie planistyczne | https://www.gov.pl/zagospodarowanieprzestrzenne/app/StrefaPlanistyczna/PL.ZIPPZP.10115/241401-POG/1POG-77SJ/20250723T085606 |
| wydziałenie planistyczne | https://www.gov.pl/zagospodarowanieprzestrzenne/app/StrefaPlanistyczna/PL.ZIPPZP.10115/241401-POG/1POG-7SW/20250908T122507 |
| wydziałenie planistyczne | https://www.gov.pl/zagospodarowanieprzestrzenne/app/StrefaPlanistyczna/PL.ZIPPZP.10115/241401-POG/1POG-22SZ/20250624T121640 |
| wydziałenie planistyczne | https://www.gov.pl/zagospodarowanieprzestrzenne/app/StrefaPlanistyczna/PL.ZIPPZP.10115/241401-POG/1POG-67SO/20250722T151533 |
| wydziałenie planistyczne | https://www.gov.pl/zagospodarowanieprzestrzenne/app/StrefaPlanistyczna/PL.ZIPPZP.10115/241401-POG/1POG-78SJ/20250722T151538 |
| wydziałenie planistyczne | https://www.gov.pl/zagospodarowanieprzestrzenne/app/StrefaPlanistyczna/PL.ZIPPZP.10115/241401-POG/1POG-79SJ/20250722T151509 |
| wydziałenie planistyczne | https://www.gov.pl/zagospodarowanieprzestrzenne/app/StrefaPlanistyczna/PL.ZIPPZP.10115/241401-POG/1POG-80SJ/20250722T151426 |
| wydziałenie planistyczne | https://www.gov.pl/zagospodarowanieprzestrzenne/app/StrefaPlanistyczna/PL.ZIPPZP.10115/241401-POG/1POG-81SJ/20250624T122401 |
| wydziałenie planistyczne | https://www.gov.pl/zagospodarowanieprzestrzenne/app/StrefaPlanistyczna/PL.ZIPPZP.10115/241401-POG/1POG-82SJ/20250722T151357 |
| wydziałenie planistyczne | https://www.gov.pl/zagospodarowanieprzestrzenne/app/StrefaPlanistyczna/PL.ZIPPZP.10115/241401-POG/1POG-33SU/20250624T122553 |

| | |
|---------------------------------|---|
| wydziałenie planistyczne | https://www.gov.pl/zagospodarowanieprzestrzenne/app/StrefaPlanistyczna/PL.ZIPPZP.10115/241401-POG/1POG-25SP/20250625T121529 |
| wydziałenie planistyczne | https://www.gov.pl/zagospodarowanieprzestrzenne/app/StrefaPlanistyczna/PL.ZIPPZP.10115/241401-POG/1POG-68SO/20250625T125801 |
| wydziałenie planistyczne | https://www.gov.pl/zagospodarowanieprzestrzenne/app/StrefaPlanistyczna/PL.ZIPPZP.10115/241401-POG/1POG-8SW/20250624T123239 |
| wydziałenie planistyczne | https://www.gov.pl/zagospodarowanieprzestrzenne/app/StrefaPlanistyczna/PL.ZIPPZP.10115/241401-POG/1POG-34SU/20250723T064847 |
| wydziałenie planistyczne | https://www.gov.pl/zagospodarowanieprzestrzenne/app/StrefaPlanistyczna/PL.ZIPPZP.10115/241401-POG/1POG-83SJ/20250624T123929 |
| wydziałenie planistyczne | https://www.gov.pl/zagospodarowanieprzestrzenne/app/StrefaPlanistyczna/PL.ZIPPZP.10115/241401-POG/1POG-35SU/20250624T124227 |
| wydziałenie planistyczne | https://www.gov.pl/zagospodarowanieprzestrzenne/app/StrefaPlanistyczna/PL.ZIPPZP.10115/241401-POG/1POG-45SO/20250624T124456 |
| wydziałenie planistyczne | https://www.gov.pl/zagospodarowanieprzestrzenne/app/StrefaPlanistyczna/PL.ZIPPZP.10115/241401-POG/1POG-36SU/20250908T122806 |
| wydziałenie planistyczne | https://www.gov.pl/zagospodarowanieprzestrzenne/app/StrefaPlanistyczna/PL.ZIPPZP.10115/241401-POG/1POG-37SU/20250624T125802 |
| wydziałenie planistyczne | https://www.gov.pl/zagospodarowanieprzestrzenne/app/StrefaPlanistyczna/PL.ZIPPZP.10115/241401-POG/1POG-38SU/20250625T072936 |
| wydziałenie planistyczne | https://www.gov.pl/zagospodarowanieprzestrzenne/app/StrefaPlanistyczna/PL.ZIPPZP.10115/241401-POG/1POG-39SU/20250625T073039 |
| wydziałenie planistyczne | https://www.gov.pl/zagospodarowanieprzestrzenne/app/StrefaPlanistyczna/PL.ZIPPZP.10115/241401-POG/1POG-40SU/20250625T073144 |
| wydziałenie planistyczne | https://www.gov.pl/zagospodarowanieprzestrzenne/app/StrefaPlanistyczna/PL.ZIPPZP.10115/241401-POG/1POG-41SU/20250625T073215 |
| wydziałenie planistyczne | https://www.gov.pl/zagospodarowanieprzestrzenne/app/StrefaPlanistyczna/PL.ZIPPZP.10115/241401-POG/1POG-42SU/20250625T125954 |
| wydziałenie planistyczne | https://www.gov.pl/zagospodarowanieprzestrzenne/app/StrefaPlanistyczna/PL.ZIPPZP.10115/241401-POG/1POG-56SO/20250625T075604 |
| wydziałenie planistyczne | https://www.gov.pl/zagospodarowanieprzestrzenne/app/StrefaPlanistyczna/PL.ZIPPZP.10115/241401-POG/1POG-43SU/20250625T075740 |
| wydziałenie planistyczne | https://www.gov.pl/zagospodarowanieprzestrzenne/app/StrefaPlanistyczna/PL.ZIPPZP.10115/241401-POG/1POG-12SI/20250625T075838 |

| | |
|---------------------------------|---|
| wydziałenie planistyczne | https://www.gov.pl/zagospodarowanieprzestrzenne/app/StrefaPlanistyczna/PL.ZIPPZP.10115/241401-POG/1POG-44SU/20250625T075921 |
| wydziałenie planistyczne | https://www.gov.pl/zagospodarowanieprzestrzenne/app/StrefaPlanistyczna/PL.ZIPPZP.10115/241401-POG/1POG-24SN/20250722T125544 |
| wydziałenie planistyczne | https://www.gov.pl/zagospodarowanieprzestrzenne/app/StrefaPlanistyczna/PL.ZIPPZP.10115/241401-POG/1POG-45SU/20250625T080141 |
| wydziałenie planistyczne | https://www.gov.pl/zagospodarowanieprzestrzenne/app/StrefaPlanistyczna/PL.ZIPPZP.10115/241401-POG/1POG-46SU/20250625T080304 |
| wydziałenie planistyczne | https://www.gov.pl/zagospodarowanieprzestrzenne/app/StrefaPlanistyczna/PL.ZIPPZP.10115/241401-POG/1POG-47SU/20250625T080421 |
| wydziałenie planistyczne | https://www.gov.pl/zagospodarowanieprzestrzenne/app/StrefaPlanistyczna/PL.ZIPPZP.10115/241401-POG/1POG-84SJ/20250723T085756 |
| wydziałenie planistyczne | https://www.gov.pl/zagospodarowanieprzestrzenne/app/StrefaPlanistyczna/PL.ZIPPZP.10115/241401-POG/1POG-85SJ/20250723T085808 |
| wydziałenie planistyczne | https://www.gov.pl/zagospodarowanieprzestrzenne/app/StrefaPlanistyczna/PL.ZIPPZP.10115/241401-POG/1POG-86SJ/20250625T080705 |
| wydziałenie planistyczne | https://www.gov.pl/zagospodarowanieprzestrzenne/app/StrefaPlanistyczna/PL.ZIPPZP.10115/241401-POG/1POG-23SZ/20250723T085004 |
| wydziałenie planistyczne | https://www.gov.pl/zagospodarowanieprzestrzenne/app/StrefaPlanistyczna/PL.ZIPPZP.10115/241401-POG/1POG-48SU/20250625T081421 |
| wydziałenie planistyczne | https://www.gov.pl/zagospodarowanieprzestrzenne/app/StrefaPlanistyczna/PL.ZIPPZP.10115/241401-POG/1POG-9SW/20250625T081403 |
| wydziałenie planistyczne | https://www.gov.pl/zagospodarowanieprzestrzenne/app/StrefaPlanistyczna/PL.ZIPPZP.10115/241401-POG/1POG-49SU/20250625T081516 |
| wydziałenie planistyczne | https://www.gov.pl/zagospodarowanieprzestrzenne/app/StrefaPlanistyczna/PL.ZIPPZP.10115/241401-POG/1POG-10SW/20250625T081736 |
| wydziałenie planistyczne | https://www.gov.pl/zagospodarowanieprzestrzenne/app/StrefaPlanistyczna/PL.ZIPPZP.10115/241401-POG/1POG-87SJ/20250625T081949 |
| wydziałenie planistyczne | https://www.gov.pl/zagospodarowanieprzestrzenne/app/StrefaPlanistyczna/PL.ZIPPZP.10115/241401-POG/1POG-58SO/20250723T081343 |
| wydziałenie planistyczne | https://www.gov.pl/zagospodarowanieprzestrzenne/app/StrefaPlanistyczna/PL.ZIPPZP.10115/241401-POG/1POG-26SP/20250625T130602 |
| wydziałenie planistyczne | https://www.gov.pl/zagospodarowanieprzestrzenne/app/StrefaPlanistyczna/PL.ZIPPZP.10115/241401-POG/1POG-27SP/20250625T130639 |

| | |
|---------------------------------|---|
| wydziałenie planistyczne | https://www.gov.pl/zagospodarowanieprzestrzenne/app/StrefaPlanistyczna/PL.ZIPPZP.10115/241401-POG/1POG-88SJ/20250625T130137 |
| wydziałenie planistyczne | https://www.gov.pl/zagospodarowanieprzestrzenne/app/StrefaPlanistyczna/PL.ZIPPZP.10115/241401-POG/1POG-1SC/20250625T084817 |
| wydziałenie planistyczne | https://www.gov.pl/zagospodarowanieprzestrzenne/app/StrefaPlanistyczna/PL.ZIPPZP.10115/241401-POG/1POG-28SP/20250625T115350 |
| wydziałenie planistyczne | https://www.gov.pl/zagospodarowanieprzestrzenne/app/StrefaPlanistyczna/PL.ZIPPZP.10115/241401-POG/1POG-25SZ/20250625T115951 |
| wydziałenie planistyczne | https://www.gov.pl/zagospodarowanieprzestrzenne/app/StrefaPlanistyczna/PL.ZIPPZP.10115/241401-POG/1POG-68SU/20250915T074628 |
| wydziałenie planistyczne | https://www.gov.pl/zagospodarowanieprzestrzenne/app/StrefaPlanistyczna/PL.ZIPPZP.10115/241401-POG/1POG-31SP/20250625T132510 |
| wydziałenie planistyczne | https://www.gov.pl/zagospodarowanieprzestrzenne/app/StrefaPlanistyczna/PL.ZIPPZP.10115/241401-POG/1POG-50SU/20250908T122500 |
| wydziałenie planistyczne | https://www.gov.pl/zagospodarowanieprzestrzenne/app/StrefaPlanistyczna/PL.ZIPPZP.10115/241401-POG/1POG-34SO/20250625T080332 |
| wydziałenie planistyczne | https://www.gov.pl/zagospodarowanieprzestrzenne/app/StrefaPlanistyczna/PL.ZIPPZP.10115/241401-POG/1POG-15SU/20250625T080910 |
| wydziałenie planistyczne | https://www.gov.pl/zagospodarowanieprzestrzenne/app/StrefaPlanistyczna/PL.ZIPPZP.10115/241401-POG/1POG-14SU/20250723T132626 |
| wydziałenie planistyczne | https://www.gov.pl/zagospodarowanieprzestrzenne/app/StrefaPlanistyczna/PL.ZIPPZP.10115/241401-POG/1POG-28SU/20250723T092218 |
| wydziałenie planistyczne | https://www.gov.pl/zagospodarowanieprzestrzenne/app/StrefaPlanistyczna/PL.ZIPPZP.10115/241401-POG/1POG-46SO/20250723T085702 |
| wydziałenie planistyczne | https://www.gov.pl/zagospodarowanieprzestrzenne/app/StrefaPlanistyczna/PL.ZIPPZP.10115/241401-POG/1POG-24SZ/20250723T090529 |
| wydziałenie planistyczne | https://www.gov.pl/zagospodarowanieprzestrzenne/app/StrefaPlanistyczna/PL.ZIPPZP.10115/241401-POG/1POG-89SJ/20250722T135816 |
| wydziałenie planistyczne | https://www.gov.pl/zagospodarowanieprzestrzenne/app/StrefaPlanistyczna/PL.ZIPPZP.10115/241401-POG/1POG-90SJ/20250722T140229 |
| wydziałenie planistyczne | https://www.gov.pl/zagospodarowanieprzestrzenne/app/StrefaPlanistyczna/PL.ZIPPZP.10115/241401-POG/1POG-91SJ/20250723T093546 |
| wydziałenie planistyczne | https://www.gov.pl/zagospodarowanieprzestrzenne/app/StrefaPlanistyczna/PL.ZIPPZP.10115/241401-POG/1POG-25SN/20250722T140820 |

| | |
|---------------------------------|---|
| wydziałenie planistyczne | https://www.gov.pl/zagospodarowanieprzestrzenne/app/StrefaPlanistyczna/PL.ZIPPZP.10115/241401-POG/1POG-51SU/20250723T090152 |
| wydziałenie planistyczne | https://www.gov.pl/zagospodarowanieprzestrzenne/app/StrefaPlanistyczna/PL.ZIPPZP.10115/241401-POG/1POG-33SP/20250723T090611 |
| wydziałenie planistyczne | https://www.gov.pl/zagospodarowanieprzestrzenne/app/StrefaPlanistyczna/PL.ZIPPZP.10115/241401-POG/1POG-52SU/20250722T143758 |
| wydziałenie planistyczne | https://www.gov.pl/zagospodarowanieprzestrzenne/app/StrefaPlanistyczna/PL.ZIPPZP.10115/241401-POG/1POG-53SU/20250722T144004 |
| wydziałenie planistyczne | https://www.gov.pl/zagospodarowanieprzestrzenne/app/StrefaPlanistyczna/PL.ZIPPZP.10115/241401-POG/1POG-4SW/20250618T110354 |
| wydziałenie planistyczne | https://www.gov.pl/zagospodarowanieprzestrzenne/app/StrefaPlanistyczna/PL.ZIPPZP.10115/241401-POG/1POG-22SU/20250722T144248 |
| wydziałenie planistyczne | https://www.gov.pl/zagospodarowanieprzestrzenne/app/StrefaPlanistyczna/PL.ZIPPZP.10115/241401-POG/1POG-34SJ/20250723T091318 |
| wydziałenie planistyczne | https://www.gov.pl/zagospodarowanieprzestrzenne/app/StrefaPlanistyczna/PL.ZIPPZP.10115/241401-POG/1POG-52SJ/20250723T091827 |
| wydziałenie planistyczne | https://www.gov.pl/zagospodarowanieprzestrzenne/app/StrefaPlanistyczna/PL.ZIPPZP.10115/241401-POG/1POG-28SN/20250723T091825 |
| wydziałenie planistyczne | https://www.gov.pl/zagospodarowanieprzestrzenne/app/StrefaPlanistyczna/PL.ZIPPZP.10115/241401-POG/1POG-2SC/20250723T102902 |
| wydziałenie planistyczne | https://www.gov.pl/zagospodarowanieprzestrzenne/app/StrefaPlanistyczna/PL.ZIPPZP.10115/241401-POG/1POG-113SJ/20250723T101407 |
| wydziałenie planistyczne | https://www.gov.pl/zagospodarowanieprzestrzenne/app/StrefaPlanistyczna/PL.ZIPPZP.10115/241401-POG/1POG-63SJ/20250723T065557 |
| wydziałenie planistyczne | https://www.gov.pl/zagospodarowanieprzestrzenne/app/StrefaPlanistyczna/PL.ZIPPZP.10115/241401-POG/1POG-93SJ/20250723T091111 |
| wydziałenie planistyczne | https://www.gov.pl/zagospodarowanieprzestrzenne/app/StrefaPlanistyczna/PL.ZIPPZP.10115/241401-POG/1POG-94SJ/20250722T150438 |
| wydziałenie planistyczne | https://www.gov.pl/zagospodarowanieprzestrzenne/app/StrefaPlanistyczna/PL.ZIPPZP.10115/241401-POG/1POG-21SZ/20250722T150742 |
| wydziałenie planistyczne | https://www.gov.pl/zagospodarowanieprzestrzenne/app/StrefaPlanistyczna/PL.ZIPPZP.10115/241401-POG/1POG-95SJ/20250722T150648 |
| wydziałenie planistyczne | https://www.gov.pl/zagospodarowanieprzestrzenne/app/StrefaPlanistyczna/PL.ZIPPZP.10115/241401-POG/1POG-16SN/20250722T151655 |

| | |
|---------------------------------|---|
| wydziałenie planistyczne | https://www.gov.pl/zagospodarowanieprzestrzenne/app/StrefaPlanistyczna/PL.ZIPPZP.10115/241401-POG/1POG-9SZ/20250723T091123 |
| wydziałenie planistyczne | https://www.gov.pl/zagospodarowanieprzestrzenne/app/StrefaPlanistyczna/PL.ZIPPZP.10115/241401-POG/1POG-8SZ/20250722T152929 |
| wydziałenie planistyczne | https://www.gov.pl/zagospodarowanieprzestrzenne/app/StrefaPlanistyczna/PL.ZIPPZP.10115/241401-POG/1POG-4SN/20250520T080119 |
| wydziałenie planistyczne | https://www.gov.pl/zagospodarowanieprzestrzenne/app/StrefaPlanistyczna/PL.ZIPPZP.10115/241401-POG/1POG-25SJ/20250723T091039 |
| wydziałenie planistyczne | https://www.gov.pl/zagospodarowanieprzestrzenne/app/StrefaPlanistyczna/PL.ZIPPZP.10115/241401-POG/1POG-97SJ/20250722T153838 |
| wydziałenie planistyczne | https://www.gov.pl/zagospodarowanieprzestrzenne/app/StrefaPlanistyczna/PL.ZIPPZP.10115/241401-POG/1POG-98SJ/20250723T085925 |
| wydziałenie planistyczne | https://www.gov.pl/zagospodarowanieprzestrzenne/app/StrefaPlanistyczna/PL.ZIPPZP.10115/241401-POG/1POG-99SJ/20250722T154150 |
| wydziałenie planistyczne | https://www.gov.pl/zagospodarowanieprzestrzenne/app/StrefaPlanistyczna/PL.ZIPPZP.10115/241401-POG/1POG-57SU/20250723T061905 |
| wydziałenie planistyczne | https://www.gov.pl/zagospodarowanieprzestrzenne/app/StrefaPlanistyczna/PL.ZIPPZP.10115/241401-POG/1POG-11SW/20250723T064614 |
| wydziałenie planistyczne | https://www.gov.pl/zagospodarowanieprzestrzenne/app/StrefaPlanistyczna/PL.ZIPPZP.10115/241401-POG/1POG-19SN/20250723T064945 |
| wydziałenie planistyczne | https://www.gov.pl/zagospodarowanieprzestrzenne/app/StrefaPlanistyczna/PL.ZIPPZP.10115/241401-POG/1POG-101SJ/20250723T090837 |
| wydziałenie planistyczne | https://www.gov.pl/zagospodarowanieprzestrzenne/app/StrefaPlanistyczna/PL.ZIPPZP.10115/241401-POG/1POG-58SU/20250723T065833 |
| wydziałenie planistyczne | https://www.gov.pl/zagospodarowanieprzestrzenne/app/StrefaPlanistyczna/PL.ZIPPZP.10115/241401-POG/1POG-37SJ/20250530T111708 |
| wydziałenie planistyczne | https://www.gov.pl/zagospodarowanieprzestrzenne/app/StrefaPlanistyczna/PL.ZIPPZP.10115/241401-POG/1POG-102SJ/20250723T065932 |
| wydziałenie planistyczne | https://www.gov.pl/zagospodarowanieprzestrzenne/app/StrefaPlanistyczna/PL.ZIPPZP.10115/241401-POG/1POG-54SO/20250723T070249 |
| wydziałenie planistyczne | https://www.gov.pl/zagospodarowanieprzestrzenne/app/StrefaPlanistyczna/PL.ZIPPZP.10115/241401-POG/1POG-52SO/20250908T114827 |
| wydziałenie planistyczne | https://www.gov.pl/zagospodarowanieprzestrzenne/app/StrefaPlanistyczna/PL.ZIPPZP.10115/241401-POG/1POG-23SJ/20250723T090740 |

| | |
|---------------------------------|---|
| wydziałenie planistyczne | https://www.gov.pl/zagospodarowanieprzestrzenne/app/StrefaPlanistyczna/PL.ZIPPZP.10115/241401-POG/1POG-59SU/20250723T074533 |
| wydziałenie planistyczne | https://www.gov.pl/zagospodarowanieprzestrzenne/app/StrefaPlanistyczna/PL.ZIPPZP.10115/241401-POG/1POG-60SU/20250723T090541 |
| wydziałenie planistyczne | https://www.gov.pl/zagospodarowanieprzestrzenne/app/StrefaPlanistyczna/PL.ZIPPZP.10115/241401-POG/1POG-48SO/20250723T090747 |
| wydziałenie planistyczne | https://www.gov.pl/zagospodarowanieprzestrzenne/app/StrefaPlanistyczna/PL.ZIPPZP.10115/241401-POG/1POG-103SJ/20250723T075310 |
| wydziałenie planistyczne | https://www.gov.pl/zagospodarowanieprzestrzenne/app/StrefaPlanistyczna/PL.ZIPPZP.10115/241401-POG/1POG-104SJ/20250723T075746 |
| wydziałenie planistyczne | https://www.gov.pl/zagospodarowanieprzestrzenne/app/StrefaPlanistyczna/PL.ZIPPZP.10115/241401-POG/1POG-61SU/20250723T085947 |
| wydziałenie planistyczne | https://www.gov.pl/zagospodarowanieprzestrzenne/app/StrefaPlanistyczna/PL.ZIPPZP.10115/241401-POG/1POG-105SJ/20250908T121520 |
| wydziałenie planistyczne | https://www.gov.pl/zagospodarowanieprzestrzenne/app/StrefaPlanistyczna/PL.ZIPPZP.10115/241401-POG/1POG-106SJ/20250908T121538 |
| wydziałenie planistyczne | https://www.gov.pl/zagospodarowanieprzestrzenne/app/StrefaPlanistyczna/PL.ZIPPZP.10115/241401-POG/1POG-107SJ/20250723T080526 |
| wydziałenie planistyczne | https://www.gov.pl/zagospodarowanieprzestrzenne/app/StrefaPlanistyczna/PL.ZIPPZP.10115/241401-POG/1POG-108SJ/20250723T081056 |
| wydziałenie planistyczne | https://www.gov.pl/zagospodarowanieprzestrzenne/app/StrefaPlanistyczna/PL.ZIPPZP.10115/241401-POG/1POG-109SJ/20250723T081146 |
| wydziałenie planistyczne | https://www.gov.pl/zagospodarowanieprzestrzenne/app/StrefaPlanistyczna/PL.ZIPPZP.10115/241401-POG/1POG-110SJ/20250723T081244 |
| wydziałenie planistyczne | https://www.gov.pl/zagospodarowanieprzestrzenne/app/StrefaPlanistyczna/PL.ZIPPZP.10115/241401-POG/1POG-3SJ/20250723T081411 |
| wydziałenie planistyczne | https://www.gov.pl/zagospodarowanieprzestrzenne/app/StrefaPlanistyczna/PL.ZIPPZP.10115/241401-POG/1POG-62SU/20250723T081544 |
| wydziałenie planistyczne | https://www.gov.pl/zagospodarowanieprzestrzenne/app/StrefaPlanistyczna/PL.ZIPPZP.10115/241401-POG/1POG-2SG/20250729T123922 |
| wydziałenie planistyczne | https://www.gov.pl/zagospodarowanieprzestrzenne/app/StrefaPlanistyczna/PL.ZIPPZP.10115/241401-POG/1POG-3SG/20250723T091917 |
| wydziałenie planistyczne | https://www.gov.pl/zagospodarowanieprzestrzenne/app/StrefaPlanistyczna/PL.ZIPPZP.10115/241401-POG/1POG-7SK/20250723T091927 |

| | |
|---------------------------------|---|
| wydziałenie planistyczne | https://www.gov.pl/zagospodarowanieprzestrzenne/app/StrefaPlanistyczna/PL.ZIPPZP.10115/241401-POG/1POG-63SU/20250723T091222 |
| wydziałenie planistyczne | https://www.gov.pl/zagospodarowanieprzestrzenne/app/StrefaPlanistyczna/PL.ZIPPZP.10115/241401-POG/1POG-64SU/20250723T130725 |
| wydziałenie planistyczne | https://www.gov.pl/zagospodarowanieprzestrzenne/app/StrefaPlanistyczna/PL.ZIPPZP.10115/241401-POG/1POG-18SN/20250723T083758 |
| wydziałenie planistyczne | https://www.gov.pl/zagospodarowanieprzestrzenne/app/StrefaPlanistyczna/PL.ZIPPZP.10115/241401-POG/1POG-51SO/20250723T084354 |
| wydziałenie planistyczne | https://www.gov.pl/zagospodarowanieprzestrzenne/app/StrefaPlanistyczna/PL.ZIPPZP.10115/241401-POG/1POG-65SU/20250723T090321 |
| wydziałenie planistyczne | https://www.gov.pl/zagospodarowanieprzestrzenne/app/StrefaPlanistyczna/PL.ZIPPZP.10115/241401-POG/1POG-60SO/20250723T091708 |
| wydziałenie planistyczne | https://www.gov.pl/zagospodarowanieprzestrzenne/app/StrefaPlanistyczna/PL.ZIPPZP.10115/241401-POG/1POG-47SO/20250723T092234 |
| wydziałenie planistyczne | https://www.gov.pl/zagospodarowanieprzestrzenne/app/StrefaPlanistyczna/PL.ZIPPZP.10115/241401-POG/1POG-49SO/20250908T115450 |
| wydziałenie planistyczne | https://www.gov.pl/zagospodarowanieprzestrzenne/app/StrefaPlanistyczna/PL.ZIPPZP.10115/241401-POG/1POG-22SO/20250723T093918 |
| wydziałenie planistyczne | https://www.gov.pl/zagospodarowanieprzestrzenne/app/StrefaPlanistyczna/PL.ZIPPZP.10115/241401-POG/1POG-100SJ/20250723T093857 |
| wydziałenie planistyczne | https://www.gov.pl/zagospodarowanieprzestrzenne/app/StrefaPlanistyczna/PL.ZIPPZP.10115/241401-POG/1POG-17SO/20250915T074842 |
| wydziałenie planistyczne | https://www.gov.pl/zagospodarowanieprzestrzenne/app/StrefaPlanistyczna/PL.ZIPPZP.10115/241401-POG/1POG-12SO/20250723T101522 |
| wydziałenie planistyczne | https://www.gov.pl/zagospodarowanieprzestrzenne/app/StrefaPlanistyczna/PL.ZIPPZP.10115/241401-POG/1POG-56SJ/20250723T094535 |
| wydziałenie planistyczne | https://www.gov.pl/zagospodarowanieprzestrzenne/app/StrefaPlanistyczna/PL.ZIPPZP.10115/241401-POG/1POG-57SJ/20250723T094819 |
| wydziałenie planistyczne | https://www.gov.pl/zagospodarowanieprzestrzenne/app/StrefaPlanistyczna/PL.ZIPPZP.10115/241401-POG/1POG-12SZ/20250723T094804 |
| wydziałenie planistyczne | https://www.gov.pl/zagospodarowanieprzestrzenne/app/StrefaPlanistyczna/PL.ZIPPZP.10115/241401-POG/1POG-31SJ/20250908T114958 |
| wydziałenie planistyczne | https://www.gov.pl/zagospodarowanieprzestrzenne/app/StrefaPlanistyczna/PL.ZIPPZP.10115/241401-POG/1POG-22SN/20250624T091248 |

| | |
|---------------------------------|---|
| wydziałenie planistyczne | https://www.gov.pl/zagospodarowanieprzestrzenne/app/StrefaPlanistyczna/PL.ZIPPZP.10115/241401-POG/1POG-26SJ/20250723T094248 |
| wydziałenie planistyczne | https://www.gov.pl/zagospodarowanieprzestrzenne/app/StrefaPlanistyczna/PL.ZIPPZP.10115/241401-POG/1POG-5SI/20250529T080150 |
| wydziałenie planistyczne | https://www.gov.pl/zagospodarowanieprzestrzenne/app/StrefaPlanistyczna/PL.ZIPPZP.10115/241401-POG/1POG-3SP/20250529T081117 |
| wydziałenie planistyczne | https://www.gov.pl/zagospodarowanieprzestrzenne/app/StrefaPlanistyczna/PL.ZIPPZP.10115/241401-POG/1POG-36SP/20250729T130302 |
| wydziałenie planistyczne | https://www.gov.pl/zagospodarowanieprzestrzenne/app/StrefaPlanistyczna/PL.ZIPPZP.10115/241401-POG/1POG-2SP/20250625T132920 |
| wydziałenie planistyczne | https://www.gov.pl/zagospodarowanieprzestrzenne/app/StrefaPlanistyczna/PL.ZIPPZP.10115/241401-POG/1POG-69SO/20250729T122136 |
| wydziałenie planistyczne | https://www.gov.pl/zagospodarowanieprzestrzenne/app/StrefaPlanistyczna/PL.ZIPPZP.10115/241401-POG/1POG-19SO/20250729T124635 |
| wydziałenie planistyczne | https://www.gov.pl/zagospodarowanieprzestrzenne/app/StrefaPlanistyczna/PL.ZIPPZP.10115/241401-POG/1POG-9SP/20250729T125328 |
| wydziałenie planistyczne | https://www.gov.pl/zagospodarowanieprzestrzenne/app/StrefaPlanistyczna/PL.ZIPPZP.10115/241401-POG/1POG-15SN/20250729T124832 |
| wydziałenie planistyczne | https://www.gov.pl/zagospodarowanieprzestrzenne/app/StrefaPlanistyczna/PL.ZIPPZP.10115/241401-POG/1POG-70SO/20250908T113911 |
| wydziałenie planistyczne | https://www.gov.pl/zagospodarowanieprzestrzenne/app/StrefaPlanistyczna/PL.ZIPPZP.10115/241401-POG/1POG-71SO/20250908T113939 |
| wydziałenie planistyczne | https://www.gov.pl/zagospodarowanieprzestrzenne/app/StrefaPlanistyczna/PL.ZIPPZP.10115/241401-POG/1POG-66SU/20250908T123106 |
| wydziałenie planistyczne | https://www.gov.pl/zagospodarowanieprzestrzenne/app/StrefaPlanistyczna/PL.ZIPPZP.10115/241401-POG/1POG-37SP/20250908T124433 |
| wydziałenie planistyczne | https://www.gov.pl/zagospodarowanieprzestrzenne/app/StrefaPlanistyczna/PL.ZIPPZP.10115/241401-POG/1POG-72SO/20250908T124328 |
| wydziałenie planistyczne | https://www.gov.pl/zagospodarowanieprzestrzenne/app/StrefaPlanistyczna/PL.ZIPPZP.10115/241401-POG/1POG-111SJ/20250908T130412 |
| wydziałenie planistyczne | https://www.gov.pl/zagospodarowanieprzestrzenne/app/StrefaPlanistyczna/PL.ZIPPZP.10115/241401-POG/1POG-8SK/20250908T130708 |
| wydziałenie planistyczne | https://www.gov.pl/zagospodarowanieprzestrzenne/app/StrefaPlanistyczna/PL.ZIPPZP.10115/241401-POG/1POG-10SP/20250723T083827 |

| | |
|---------------------------------|---|
| wydzielenie planistyczne | https://www.gov.pl/zagospodarowanieprzestrzenne/app/StrefaPlanistyczna/PL.ZIPPZP.10115/241401-POG/1POG-67SU/20250915T074355 |
| wydzielenie planistyczne | https://www.gov.pl/zagospodarowanieprzestrzenne/app/StrefaPlanistyczna/PL.ZIPPZP.10115/241401-POG/1POG-64SO/20250624T115718 |
| regulacja | https://www.gov.pl/zagospodarowanieprzestrzenne/app/ObszarUzupelnieniaZabudowy/PL.ZIPPZP.10115/241401-POG/1POG-1OUZ/20250625T111754 |
| regulacja | https://www.gov.pl/zagospodarowanieprzestrzenne/app/ObszarUzupelnieniaZabudowy/PL.ZIPPZP.10115/241401-POG/1POG-2OUZ/20250625T111754 |
| regulacja | https://www.gov.pl/zagospodarowanieprzestrzenne/app/ObszarUzupelnieniaZabudowy/PL.ZIPPZP.10115/241401-POG/1POG-14OUZ/20250625T111754 |
| regulacja | https://www.gov.pl/zagospodarowanieprzestrzenne/app/ObszarUzupelnieniaZabudowy/PL.ZIPPZP.10115/241401-POG/1POG-32OUZ/20250912T080603 |
| regulacja | https://www.gov.pl/zagospodarowanieprzestrzenne/app/ObszarUzupelnieniaZabudowy/PL.ZIPPZP.10115/241401-POG/1POG-33OUZ/20250625T111754 |
| regulacja | https://www.gov.pl/zagospodarowanieprzestrzenne/app/ObszarUzupelnieniaZabudowy/PL.ZIPPZP.10115/241401-POG/1POG-40OUZ/20250625T111754 |
| regulacja | https://www.gov.pl/zagospodarowanieprzestrzenne/app/ObszarUzupelnieniaZabudowy/PL.ZIPPZP.10115/241401-POG/1POG-41OUZ/20250625T111754 |
| regulacja | https://www.gov.pl/zagospodarowanieprzestrzenne/app/ObszarUzupelnieniaZabudowy/PL.ZIPPZP.10115/241401-POG/1POG-42OUZ/20250625T111754 |
| regulacja | https://www.gov.pl/zagospodarowanieprzestrzenne/app/ObszarUzupelnieniaZabudowy/PL.ZIPPZP.10115/241401-POG/1POG-57OUZ/20250625T111754 |
| regulacja | https://www.gov.pl/zagospodarowanieprzestrzenne/app/ObszarUzupelnieniaZabudowy/PL.ZIPPZP.10115/241401-POG/1POG-78OUZ/20250912T075521 |
| regulacja | https://www.gov.pl/zagospodarowanieprzestrzenne/app/ObszarUzupelnieniaZabudowy/PL.ZIPPZP.10115/241401-POG/1POG-67OUZ/20250912T083620 |
| regulacja | https://www.gov.pl/zagospodarowanieprzestrzenne/app/ObszarUzupelnieniaZabudowy/PL.ZIPPZP.10115/241401-POG/1POG-75OUZ/20250912T101513 |
| regulacja | https://www.gov.pl/zagospodarowanieprzestrzenne/app/ObszarUzupelnieniaZabudowy/PL.ZIPPZP.10115/241401-POG/1POG-82OUZ/20250912T084017 |
| regulacja | https://www.gov.pl/zagospodarowanieprzestrzenne/app/ObszarUzupelnieniaZabudowy/PL.ZIPPZP.10115/241401-POG/1POG-86OUZ/20250912T084143 |
| regulacja | https://www.gov.pl/zagospodarowanieprzestrzenne/app/ObszarUzupelnieniaZabudowy/PL.ZIPPZP.10115/241401-POG/1POG-85OUZ/20250912T084127 |

| | |
|------------------|---|
| regulacja | https://www.gov.pl/zagospodarowanieprzestrzenne/app/ObszarUzupelnieniaZabudowy/PL.ZIPPZP.10115/241401-POG/1POG-81OUZ/20250912T092210 |
| regulacja | https://www.gov.pl/zagospodarowanieprzestrzenne/app/ObszarUzupelnieniaZabudowy/PL.ZIPPZP.10115/241401-POG/1POG-64OUZ/20250625T111754 |
| regulacja | https://www.gov.pl/zagospodarowanieprzestrzenne/app/ObszarUzupelnieniaZabudowy/PL.ZIPPZP.10115/241401-POG/1POG-83OUZ/20250912T084048 |
| regulacja | https://www.gov.pl/zagospodarowanieprzestrzenne/app/ObszarUzupelnieniaZabudowy/PL.ZIPPZP.10115/241401-POG/1POG-79OUZ/20250912T101439 |
| regulacja | https://www.gov.pl/zagospodarowanieprzestrzenne/app/ObszarUzupelnieniaZabudowy/PL.ZIPPZP.10115/241401-POG/1POG-68OUZ/20250912T083642 |
| regulacja | https://www.gov.pl/zagospodarowanieprzestrzenne/app/ObszarUzupelnieniaZabudowy/PL.ZIPPZP.10115/241401-POG/1POG-58OUZ/20250912T092020 |
| regulacja | https://www.gov.pl/zagospodarowanieprzestrzenne/app/ObszarUzupelnieniaZabudowy/PL.ZIPPZP.10115/241401-POG/1POG-31OUZ/20250625T111754 |
| regulacja | https://www.gov.pl/zagospodarowanieprzestrzenne/app/ObszarUzupelnieniaZabudowy/PL.ZIPPZP.10115/241401-POG/1POG-34OUZ/20250625T111754 |
| regulacja | https://www.gov.pl/zagospodarowanieprzestrzenne/app/ObszarUzupelnieniaZabudowy/PL.ZIPPZP.10115/241401-POG/1POG-27OUZ/20250912T083047 |
| regulacja | https://www.gov.pl/zagospodarowanieprzestrzenne/app/ObszarUzupelnieniaZabudowy/PL.ZIPPZP.10115/241401-POG/1POG-59OUZ/20250912T083136 |
| regulacja | https://www.gov.pl/zagospodarowanieprzestrzenne/app/ObszarUzupelnieniaZabudowy/PL.ZIPPZP.10115/241401-POG/1POG-35OUZ/20250625T111754 |
| regulacja | https://www.gov.pl/zagospodarowanieprzestrzenne/app/ObszarUzupelnieniaZabudowy/PL.ZIPPZP.10115/241401-POG/1POG-36OUZ/20250912T103910 |
| regulacja | https://www.gov.pl/zagospodarowanieprzestrzenne/app/ObszarUzupelnieniaZabudowy/PL.ZIPPZP.10115/241401-POG/1POG-40OUZ/20250625T111754 |
| regulacja | https://www.gov.pl/zagospodarowanieprzestrzenne/app/ObszarUzupelnieniaZabudowy/PL.ZIPPZP.10115/241401-POG/1POG-30OUZ/20250912T094624 |
| regulacja | https://www.gov.pl/zagospodarowanieprzestrzenne/app/ObszarUzupelnieniaZabudowy/PL.ZIPPZP.10115/241401-POG/1POG-38OUZ/20250912T094654 |
| regulacja | https://www.gov.pl/zagospodarowanieprzestrzenne/app/ObszarUzupelnieniaZabudowy/PL.ZIPPZP.10115/241401-POG/1POG-63OUZ/20250912T103707 |
| regulacja | https://www.gov.pl/zagospodarowanieprzestrzenne/app/ObszarUzupelnieniaZabudowy/PL.ZIPPZP.10115/241401-POG/1POG-43OUZ/20250912T080837 |

| | |
|------------------|---|
| regulacja | https://www.gov.pl/zagospodarowanieprzestrzenne/app/ObszarUzupelnieniaZabudowy/PL.ZIPPZP.10115/241401-POG/1POG-46OUZ/20250912T081052 |
| regulacja | https://www.gov.pl/zagospodarowanieprzestrzenne/app/ObszarUzupelnieniaZabudowy/PL.ZIPPZP.10115/241401-POG/1POG-11OUZ/20250625T111754 |
| regulacja | https://www.gov.pl/zagospodarowanieprzestrzenne/app/ObszarUzupelnieniaZabudowy/PL.ZIPPZP.10115/241401-POG/1POG-50OUZ/20250912T091653 |
| regulacja | https://www.gov.pl/zagospodarowanieprzestrzenne/app/ObszarUzupelnieniaZabudowy/PL.ZIPPZP.10115/241401-POG/1POG-51OUZ/20250912T082738 |
| regulacja | https://www.gov.pl/zagospodarowanieprzestrzenne/app/ObszarUzupelnieniaZabudowy/PL.ZIPPZP.10115/241401-POG/1POG-22OUZ/20250912T094518 |
| regulacja | https://www.gov.pl/zagospodarowanieprzestrzenne/app/ObszarUzupelnieniaZabudowy/PL.ZIPPZP.10115/241401-POG/1POG-52OUZ/20250912T082843 |
| regulacja | https://www.gov.pl/zagospodarowanieprzestrzenne/app/ObszarUzupelnieniaZabudowy/PL.ZIPPZP.10115/241401-POG/1POG-26OUZ/20250912T082430 |
| regulacja | https://www.gov.pl/zagospodarowanieprzestrzenne/app/ObszarUzupelnieniaZabudowy/PL.ZIPPZP.10115/241401-POG/1POG-53OUZ/20250912T082903 |
| regulacja | https://www.gov.pl/zagospodarowanieprzestrzenne/app/ObszarUzupelnieniaZabudowy/PL.ZIPPZP.10115/241401-POG/1POG-13OUZ/20250912T094734 |
| regulacja | https://www.gov.pl/zagospodarowanieprzestrzenne/app/ObszarUzupelnieniaZabudowy/PL.ZIPPZP.10115/241401-POG/1POG-12OUZ/20250625T111754 |
| regulacja | https://www.gov.pl/zagospodarowanieprzestrzenne/app/ObszarUzupelnieniaZabudowy/PL.ZIPPZP.10115/241401-POG/1POG-28OUZ/20250912T082458 |
| regulacja | https://www.gov.pl/zagospodarowanieprzestrzenne/app/ObszarUzupelnieniaZabudowy/PL.ZIPPZP.10115/241401-POG/1POG-45OUZ/20250912T082540 |
| regulacja | https://www.gov.pl/zagospodarowanieprzestrzenne/app/ObszarUzupelnieniaZabudowy/PL.ZIPPZP.10115/241401-POG/1POG-47OUZ/20250912T082554 |
| regulacja | https://www.gov.pl/zagospodarowanieprzestrzenne/app/ObszarUzupelnieniaZabudowy/PL.ZIPPZP.10115/241401-POG/1POG-17OUZ/20250625T111754 |
| regulacja | https://www.gov.pl/zagospodarowanieprzestrzenne/app/ObszarUzupelnieniaZabudowy/PL.ZIPPZP.10115/241401-POG/1POG-16OUZ/20250625T111754 |
| regulacja | https://www.gov.pl/zagospodarowanieprzestrzenne/app/ObszarUzupelnieniaZabudowy/PL.ZIPPZP.10115/241401-POG/1POG-56OUZ/20250912T082957 |
| regulacja | https://www.gov.pl/zagospodarowanieprzestrzenne/app/ObszarUzupelnieniaZabudowy/PL.ZIPPZP.10115/241401-POG/1POG-29OUZ/20250625T111754 |

| | |
|------------------|---|
| regulacja | https://www.gov.pl/zagospodarowanieprzestrzenne/app/ObszarUzupelnieniaZabudowy/PL.ZIPPZP.10115/241401-POG/1POG-74OUZ/20250912T094029 |
| regulacja | https://www.gov.pl/zagospodarowanieprzestrzenne/app/ObszarUzupelnieniaZabudowy/PL.ZIPPZP.10115/241401-POG/1POG-72OUZ/20250912T083735 |
| regulacja | https://www.gov.pl/zagospodarowanieprzestrzenne/app/ObszarUzupelnieniaZabudowy/PL.ZIPPZP.10115/241401-POG/1POG-69OUZ/20250912T102258 |
| regulacja | https://www.gov.pl/zagospodarowanieprzestrzenne/app/ObszarUzupelnieniaZabudowy/PL.ZIPPZP.10115/241401-POG/1POG-55OUZ/20250912T102224 |
| regulacja | https://www.gov.pl/zagospodarowanieprzestrzenne/app/ObszarUzupelnieniaZabudowy/PL.ZIPPZP.10115/241401-POG/1POG-48OUZ/20250912T101910 |
| regulacja | https://www.gov.pl/zagospodarowanieprzestrzenne/app/ObszarUzupelnieniaZabudowy/PL.ZIPPZP.10115/241401-POG/1POG-15OUZ/20250912T091325 |
| regulacja | https://www.gov.pl/zagospodarowanieprzestrzenne/app/ObszarUzupelnieniaZabudowy/PL.ZIPPZP.10115/241401-POG/1POG-76OUZ/20250912T072543 |
| regulacja | https://www.gov.pl/zagospodarowanieprzestrzenne/app/ObszarUzupelnieniaZabudowy/PL.ZIPPZP.10115/241401-POG/1POG-70OUZ/20250912T073303 |
| regulacja | https://www.gov.pl/zagospodarowanieprzestrzenne/app/ObszarUzupelnieniaZabudowy/PL.ZIPPZP.10115/241401-POG/1POG-71OUZ/20250912T074934 |
| regulacja | https://www.gov.pl/zagospodarowanieprzestrzenne/app/ObszarUzupelnieniaZabudowy/PL.ZIPPZP.10115/241401-POG/1POG-65OUZ/20250912T083523 |
| regulacja | https://www.gov.pl/zagospodarowanieprzestrzenne/app/ObszarUzupelnieniaZabudowy/PL.ZIPPZP.10115/241401-POG/1POG-66OUZ/20250912T083550 |
| regulacja | https://www.gov.pl/zagospodarowanieprzestrzenne/app/ObszarUzupelnieniaZabudowy/PL.ZIPPZP.10115/241401-POG/1POG-73OUZ/20250912T075410 |
| regulacja | https://www.gov.pl/zagospodarowanieprzestrzenne/app/ObszarUzupelnieniaZabudowy/PL.ZIPPZP.10115/241401-POG/1POG-60OUZ/20250912T075645 |
| regulacja | https://www.gov.pl/zagospodarowanieprzestrzenne/app/ObszarUzupelnieniaZabudowy/PL.ZIPPZP.10115/241401-POG/1POG-70OUZ/20250912T075713 |
| regulacja | https://www.gov.pl/zagospodarowanieprzestrzenne/app/ObszarUzupelnieniaZabudowy/PL.ZIPPZP.10115/241401-POG/1POG-80OUZ/20250912T075732 |
| regulacja | https://www.gov.pl/zagospodarowanieprzestrzenne/app/ObszarUzupelnieniaZabudowy/PL.ZIPPZP.10115/241401-POG/1POG-90OUZ/20250912T075807 |
| regulacja | https://www.gov.pl/zagospodarowanieprzestrzenne/app/ObszarUzupelnieniaZabudowy/PL.ZIPPZP.10115/241401-POG/1POG-18OUZ/20250912T075839 |

| | |
|------------------|---|
| regulacja | https://www.gov.pl/zagospodarowanieprzestrzenne/app/ObszarUzupelnieniaZabudowy/PL.ZIPPZP.10115/241401-POG/1POG-19OUZ/20250912T075906 |
| regulacja | https://www.gov.pl/zagospodarowanieprzestrzenne/app/ObszarUzupelnieniaZabudowy/PL.ZIPPZP.10115/241401-POG/1POG-20OUZ/20250912T075930 |
| regulacja | https://www.gov.pl/zagospodarowanieprzestrzenne/app/ObszarUzupelnieniaZabudowy/PL.ZIPPZP.10115/241401-POG/1POG-21OUZ/20250912T080127 |
| regulacja | https://www.gov.pl/zagospodarowanieprzestrzenne/app/ObszarUzupelnieniaZabudowy/PL.ZIPPZP.10115/241401-POG/1POG-23OUZ/20250912T080253 |
| regulacja | https://www.gov.pl/zagospodarowanieprzestrzenne/app/ObszarUzupelnieniaZabudowy/PL.ZIPPZP.10115/241401-POG/1POG-24OUZ/20250912T080318 |
| regulacja | https://www.gov.pl/zagospodarowanieprzestrzenne/app/ObszarUzupelnieniaZabudowy/PL.ZIPPZP.10115/241401-POG/1POG-25OUZ/20250912T080522 |
| regulacja | https://www.gov.pl/zagospodarowanieprzestrzenne/app/ObszarUzupelnieniaZabudowy/PL.ZIPPZP.10115/241401-POG/1POG-54OUZ/20250912T082920 |
| regulacja | https://www.gov.pl/zagospodarowanieprzestrzenne/app/ObszarUzupelnieniaZabudowy/PL.ZIPPZP.10115/241401-POG/1POG-49OUZ/20250912T095258 |
| regulacja | https://www.gov.pl/zagospodarowanieprzestrzenne/app/ObszarUzupelnieniaZabudowy/PL.ZIPPZP.10115/241401-POG/1POG-39OUZ/20250912T100058 |
| regulacja | https://www.gov.pl/zagospodarowanieprzestrzenne/app/ObszarUzupelnieniaZabudowy/PL.ZIPPZP.10115/241401-POG/1POG-37OUZ/20250625T111754 |
| regulacja | https://www.gov.pl/zagospodarowanieprzestrzenne/app/ObszarUzupelnieniaZabudowy/PL.ZIPPZP.10115/241401-POG/1POG-60OUZ/20250912T100313 |
| regulacja | https://www.gov.pl/zagospodarowanieprzestrzenne/app/ObszarUzupelnieniaZabudowy/PL.ZIPPZP.10115/241401-POG/1POG-87OUZ/20250912T101005 |
| regulacja | https://www.gov.pl/zagospodarowanieprzestrzenne/app/ObszarUzupelnieniaZabudowy/PL.ZIPPZP.10115/241401-POG/1POG-84OUZ/20250912T084110 |
| regulacja | https://www.gov.pl/zagospodarowanieprzestrzenne/app/ObszarUzupelnieniaZabudowy/PL.ZIPPZP.10115/241401-POG/1POG-77OUZ/20250912T101755 |
| regulacja | https://www.gov.pl/zagospodarowanieprzestrzenne/app/ObszarUzupelnieniaZabudowy/PL.ZIPPZP.10115/241401-POG/1POG-80OUZ/20250912T101844 |
| regulacja | https://www.gov.pl/zagospodarowanieprzestrzenne/app/ObszarUzupelnieniaZabudowy/PL.ZIPPZP.10115/241401-POG/1POG-44OUZ/20250912T103825 |
| regulacja | https://www.gov.pl/zagospodarowanieprzestrzenne/app/ObszarUzupelnieniaZabudowy/PL.ZIPPZP.10115/241401-POG/1POG-30OUZ/20250912T082510 |

| | |
|--|---|
| regulacja | https://www.gov.pl/zagospodarowanieprzestrzenne/app/ObszarUzupelnieniaZabudowy/PL.ZIPPZP.10115/241401-POG/1POG-88OUZ/20250912T103924 |
| dokument formalny | PL.ZIPPZP.10115_241401-POG_1POG |
| identyfier | https://www.gov.pl/zagospodarowanieprzestrzenne/app/DokumentFormalny/PL.ZIPPZP.10115/241401-POG/1POG |
| przestrzen nazw | PL.ZIPPZP.10115/241401-POG |
| lokalny id | 1POG |
| tytul | Plan ogólny gminy Bieruń |
| relacja wzgledem app | przystąpienie |
| data | 2024-05-29 utworzenie |
| przystapienie | https://www.gov.pl/zagospodarowanieprzestrzenne/app/AktPlanowaniaPrzestrzennego/PL.ZIPPZP.10115/241401-POG/1POG |
| strefa planistyczna | PL.ZIPPZP.10115_241401-POG_1POG-1SI_20250520T080458 |
| identyfier | https://www.gov.pl/zagospodarowanieprzestrzenne/app/StrefaPlanistyczna/PL.ZIPPZP.10115/241401-POG/1POG-1SI/20250520T080458 |
| przestrzen nazw | PL.ZIPPZP.10115/241401-POG |
| lokalny id | 1POG-1SI |
| wersja id | 20250520T080458 |
| poczatek wersji obiektu | 2025-05-20T08:04:58 |
| nazwa | strefa infrastrukturalna |
| oznaczenie | 1SI |
| symbol | SI |
| obowiazuje od | 2025-05-15 |
| obowiazuje do | obecnie |
| status | w opracowaniu https://inspire.ec.europa.eu/codelist/ProcessStepGeneralValue/elaboration |
| charakter ustalenia | ogólnie wiążące https://inspire.ec.europa.eu/codelist/RegulationNatureValue/generallyBinding |
| profil podstawowy | teren infrastruktury technicznej teren komunikacji teren ogrodów działkowych |
| profil dodatkowy | teren usług teren produkcji teren zieleni urządzonej teren zieleni naturalnej teren lasu teren wód |
| minimalny udział powierzchni biologicznie czynnej | 20% |
| geometria | |



plan <https://www.gov.pl/zagospodarowanieprzestrzenne/app/AktPlanowaniaPrzestrzennego/PL.ZIPPZP.10115/241401-POG/1POG>

strefa planistyczna PL.ZIPPZP.10115_241401-POG_1POG-1SO_20250515T130405

identyfier <https://www.gov.pl/zagospodarowanieprzestrzenne/app/StrefaPlanistyczna/PL.ZIPPZP.10115/241401-POG/1POG-1SO/20250515T130405>

przestrzen nazw PL.ZIPPZP.10115/241401-POG

lokalny id 1POG-1SO

wersja id 20250515T130405

poczatek wersji obiektu 2025-05-15T13:04:05

nazwa strefa otwarta

oznaczenie 1SO

symbol SO

obowiazuje od 2025-05-15

obowiazuje do obecnie

status w opracowaniu
<https://inspire.ec.europa.eu/codelist/ProcessStepGeneralValue/elaboration>

charakter ustalenia ogólnie wiążące
<https://inspire.ec.europa.eu/codelist/RegulationNatureValue/generallyBinding>

profil podstawowy teren rolnictwa z zakazem zabudowy
teren lasu
teren zieleni naturalnej
teren wód
teren komunikacji
teren ogrodów działkowych
teren infrastruktury technicznej

geometria



plan

<https://www.gov.pl/zagospodarowanieprzestrzenne/app/AktPlanowaniaPrzestrzennego/PL.ZIPPZP.10115/241401-POG/1POG>

strefa planistyczna

PL.ZIPPZP.10115_241401-POG_1POG-1SN_20250625T080117

identyfier

<https://www.gov.pl/zagospodarowanieprzestrzenne/app/StrefaPlanistyczna/PL.ZIPPZP.10115/241401-POG/1POG-1SN/20250625T080117>

przestrzen nazw

PL.ZIPPZP.10115/241401-POG

lokalny id

1POG-1SN

wersja id

20250625T080117

poczatek wersji obiektu

2025-06-25T08:01:17

nazwa

strefa zieleni i rekreacji

oznaczenie

1SN

symbol

SN

obowiazuje od

2025-05-20

obowiazuje do

obecnie

status

w opracowaniu
<https://inspire.ec.europa.eu/codelist/ProcessStepGeneralValue/elaboration>

charakter ustalenia

ogólnie wiążące
<https://inspire.ec.europa.eu/codelist/RegulationNatureValue/generallyBinding>

profil podstawowy

teren zieleni urządzonej
teren plaży
teren wód
teren komunikacji
teren ogrodów działkowych
teren infrastruktury technicznej

minimalny udział powierzchni biologicznie czynnej

50%

geometria



plan <https://www.gov.pl/zagospodarowanieprzestrzenne/app/AktPlanowaniaPrzestrzennego/PL.ZIPPZP.10115/241401-POG/1POG>

strefa planistyczna PL.ZIPPZP.10115_241401-POG_1POG-1SP_20250904T102322

identyfier <https://www.gov.pl/zagospodarowanieprzestrzenne/app/StrefaPlanistyczna/PL.ZIPPZP.10115/241401-POG/1POG-1SP/20250904T102322>

przestrzen nazw PL.ZIPPZP.10115/241401-POG

lokalny id 1POG-1SP

wersja id 20250904T102322

początek wersji obiektu 2025-09-04T10:23:22

nazwa strefa gospodarcza

oznaczenie 1SP

symbol SP

obowiązuje od 2025-09-04

obowiązuje do obecnie

status w opracowaniu
<https://inspire.ec.europa.eu/codelist/ProcessStepGeneralValue/elaboration>

charakter ustalenia ogólnie wiążące
<https://inspire.ec.europa.eu/codelist/RegulationNatureValue/generallyBinding>

profil podstawowy teren produkcji
teren komunikacji
teren zieleni urządzonej
teren ogrodów działkowych
teren infrastruktury technicznej

profil dodatkowy teren usług
teren zieleni naturalnej
teren lasu
teren wód

maksymalna nadziemna intensywność zabudowy 2

maksymalny udział powierzchni zabudowy 60%

maksymalna wysokość zabudowy 16.0 m

minimalny udział powierzchni biologicznie czynnej 20%

geometria



plan

<https://www.gov.pl/zagospodarowanieprzestrzenne/app/AktPlanowaniaPrzestrzennego/PL.ZIPPZP.10115/241401-POG/1POG>

strefa planistyczna

PL.ZIPPZP.10115_241401-POG_1POG-1SJ_20250529T082258

identyfier

<https://www.gov.pl/zagospodarowanieprzestrzenne/app/StrefaPlanistyczna/PL.ZIPPZP.10115/241401-POG/1POG-1SJ/20250529T082258>

przestrzen nazw

PL.ZIPPZP.10115/241401-POG

lokalny id

1POG-1SJ

wersja id

20250529T082258

początek wersji obiektu

2025-05-29T08:22:58

nazwa

strefa wielofunkcyjna z zabudową mieszkaniową jednorodzinną

oznaczenie

1SJ

symbol

SJ

obowiązuje od

2025-05-29

obowiązuje do

obecnie

status

w opracowaniu
<https://inspire.ec.europa.eu/codelist/ProcessStepGeneralValue/elaboration>

charakter ustalenia

ogólnie wiążące
<https://inspire.ec.europa.eu/codelist/RegulationNatureValue/generallyBinding>

profil podstawowy

teren zabudowy mieszkaniowej jednorodzinnej
teren usług
teren komunikacji
teren zieleni urządzonej
teren ogrodów działkowych
teren infrastruktury technicznej

profil dodatkowy

teren zabudowy letniskowej lub rekreacji indywidualnej
teren zieleni naturalnej
teren lasu
teren wód

maksymalna nadziemna intensywność zabudowy

0.6

maksymalny udział powierzchni zabudowy

50%

maksymalna wysokość zabudowy

12.0 m

minimalny udział powierzchni biologicznie czynnej 40%

geometria



plan <https://www.gov.pl/zagospodarowanieprzestrzenne/app/AktPlanowaniaPrzestrzennego/PL.ZIPPZP.10115/241401-POG/1POG>

strefa planistyczna PL.ZIPPZP.10115_241401-POG_1POG-1SU_20250529T083410

identyfier <https://www.gov.pl/zagospodarowanieprzestrzenne/app/StrefaPlanistyczna/PL.ZIPPZP.10115/241401-POG/1POG-1SU/20250529T083410>

przestrzen nazw PL.ZIPPZP.10115/241401-POG

lokalny id 1POG-1SU

wersja id 20250529T083410

początek wersji obiektu 2025-05-29T08:34:10

nazwa strefa usługowa

oznaczenie 1SU

symbol SU

obowiązuje od 2025-05-29

obowiązuje do obecnie

status w opracowaniu
<https://inspire.ec.europa.eu/codelist/ProcessStepGeneralValue/elaboration>

charakter ustalenia ogólnie wiążące
<https://inspire.ec.europa.eu/codelist/RegulationNatureValue/generallyBinding>

profil podstawowy teren usług
teren komunikacji
teren zieleni urządzonej
teren ogrodów działkowych
teren infrastruktury technicznej

profil dodatkowy teren zieleni naturalnej
teren lasu
teren wód


maksymalna nadziemna intensywność zabudowy 2.8

maksymalny udział powierzchni zabudowy 70%

maksymalna wysokość zabudowy 16.0 m

minimalny udział powierzchni biologicznie czynnej 0%

geometria



plan <https://www.gov.pl/zagospodarowanieprzestrzenne/app/AktPlanowaniaPrzestrzennego/PL.ZIPPZP.10115/241401-POG/1POG>

strefa planistyczna PL.ZIPPZP.10115_241401-POG_1POG-1SW_20250723T064230

identyfier <https://www.gov.pl/zagospodarowanieprzestrzenne/app/StrefaPlanistyczna/PL.ZIPPZP.10115/241401-POG/1POG-1SW/20250723T064230>

przestrzen nazw PL.ZIPPZP.10115/241401-POG

lokalny id 1POG-1SW

wersja id 20250723T064230

początek wersji obiektu 2025-07-23T06:42:30

nazwa strefa wielofunkcyjna z zabudową mieszkaniową wielorodzinną

oznaczenie 1SW

symbol SW

obowiązuje od 2025-05-29

obowiązuje do obecnie

status w opracowaniu
<https://inspire.ec.europa.eu/codelist/ProcessStepGeneralValue/elaboration>

charakter ustalenia ogólnie wiążące
<https://inspire.ec.europa.eu/codelist/RegulationNatureValue/generallyBinding>

profil podstawowy teren zabudowy mieszkaniowej wielorodzinnej
teren usług
teren komunikacji
teren zieleni urządzonej
teren ogrodów działkowych
teren infrastruktury technicznej

profil dodatkowy teren zieleni naturalnej
teren lasu
teren wód

maksymalna nadziemna intensywność zabudowy 0.9

maksymalny udział powierzchni zabudowy 60%

maksymalna wysokość zabudowy 18.0 m

minimalny udział powierzchni biologicznie czynnej 30%

geometria



plan <https://www.gov.pl/zagospodarowanieprzestrzenne/app/AktPlanowaniaPrzestrzennego/PL.ZIPPZP.10115/241401-POG/1POG>

strefa planistyczna PL.ZIPPZP.10115_241401-POG_1POG-1SG_20250529T112534

identyfier <https://www.gov.pl/zagospodarowanieprzestrzenne/app/StrefaPlanistyczna/PL.ZIPPZP.10115/241401-POG/1POG-1SG/20250529T112534>

przestrzen nazw PL.ZIPPZP.10115/241401-POG

lokalny id 1POG-1SG

wersja id 20250529T112534

początek wersji obiektu 2025-05-29T11:25:34

nazwa strefa górnictwa

oznaczenie 1SG

symbol SG

obowiązuje od 2025-05-29

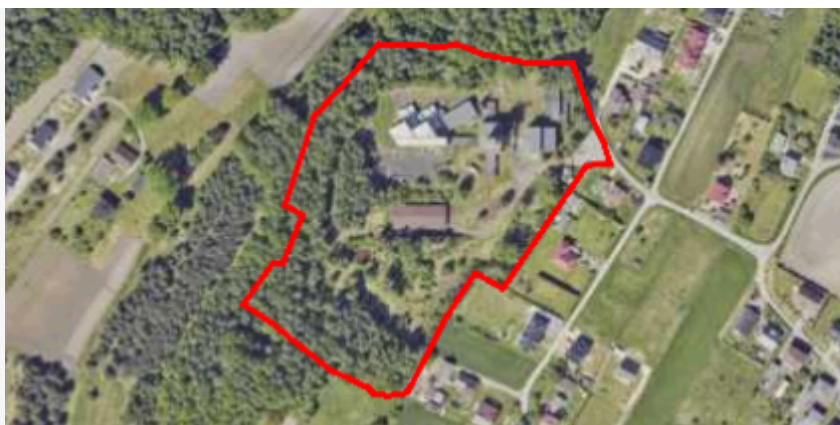
obowiązuje do obecnie

status w opracowaniu
<https://inspire.ec.europa.eu/codelist/ProcessStepGeneralValue/elaboration>

charakter ustalenia ogólnie wiążące
<https://inspire.ec.europa.eu/codelist/RegulationNatureValue/generallyBinding>

profil podstawowy teren górnictwa i wydobywania
teren komunikacji
teren ogrodów działkowych
teren infrastruktury technicznej

geometria



plan <https://www.gov.pl/zagospodarowanieprzestrzenne/app/AktPlanowaniaPrzestrzennego/PL.ZIPPZP.10115/241401-POG/1POG>

strefa planistyczna PL.ZIPPZP.10115_241401-POG_1POG-1SZ_20250722T154031

identyfier <https://www.gov.pl/zagospodarowanieprzestrzenne/app/StrefaPlanistyczna/PL.ZIPPZP.10115/241401-POG/1POG-1SZ/20250722T154031>

przestrzen nazw PL.ZIPPZP.10115/241401-POG

lokalny id 1POG-1SZ

wersja id 20250722T154031

początek wersji obiektu 2025-07-22T15:40:31

nazwa strefa wielofunkcyjna z zabudową zagrodową

oznaczenie 1SZ

symbol SZ

obowiązuje od 2025-05-29

obowiązuje do obecnie

status w opracowaniu
<https://inspire.ec.europa.eu/codelist/ProcessStepGeneralValue/elaboration>

charakter ustalenia ogólnie wiążące
<https://inspire.ec.europa.eu/codelist/RegulationNatureValue/generallyBinding>

profil podstawowy
teren zabudowy zagrodowej
teren produkcji w gospodarstwach rolnych
teren akwakultury i obsługi rybactwa
teren komunikacji
teren zieleni urządzonej
teren ogrodów działkowych
teren infrastruktury technicznej

profil dodatkowy
teren wielkotowarowej produkcji rolnej
teren rolnictwa z zakazem zabudowy
teren usług
teren zieleni naturalnej
teren lasu
teren wód

maksymalna nadziemna intensywność zabudowy 0.5

maksymalny udział powierzchni zabudowy 50%

maksymalna wysokość zabudowy 15.0 m

minimalny udział powierzchni biologicznie czynnej 30%

geometria



plan <https://www.gov.pl/zagospodarowanieprzestrzenne/app/AktPlanowaniaPrzestrzennego/PL.ZIPPZP.10115/241401-POG/1POG>

strefa planistyczna PL.ZIPPZP.10115_241401-POG_1POG-1SH_20250723T094941

identyfikator <https://www.gov.pl/zagospodarowanieprzestrzenne/app/StrefaPlanistyczna/PL.ZIPPZP.10115/241401-POG/1POG-1SH/20250723T094941>

przestrzeń nazw PL.ZIPPZP.10115/241401-POG

lokalny id 1POG-1SH

wersja id 20250723T094941

początek wersji obiektu 2025-07-23T09:49:41

nazwa strefa handlu wielkopowierzchniowego

oznaczenie 1SH

symbol SH

obowiązuje od 2025-07-23

obowiązuje do obecnie

status w opracowaniu
<https://inspire.ec.europa.eu/codelist/ProcessStepGeneralValue/elaboration>

charakter ustalenia ogólnie wiążące
<https://inspire.ec.europa.eu/codelist/RegulationNatureValue/generallyBinding>

profil podstawowy teren handlu wielkopowierzchniowego
teren komunikacji
teren zieleni urządzonej
teren ogrodów działkowych
teren infrastruktury technicznej

profil dodatkowy teren usług
teren zieleni naturalnej
teren lasu
teren wód

maksymalna nadziemna intensywność zabudowy 0.8

maksymalny udział powierzchni zabudowy 50%

maksymalna wysokość zabudowy 16.0 m

minimalny udział powierzchni biologicznie czynnej 30%

geometria



plan <https://www.gov.pl/zagospodarowanieprzestrzenne/app/AktPlanowaniaPrzestrzennego/PL.ZIPPZP.10115/241401-POG/1POG>

strefa planistyczna PL.ZIPPZP.10115_241401-POG_1POG-1SK_20250723T133049

identyfikator <https://www.gov.pl/zagospodarowanieprzestrzenne/app/StrefaPlanistyczna/PL.ZIPPZP.10115/241401-POG/1POG-1SK/20250723T133049>

przestrzeń nazw PL.ZIPPZP.10115/241401-POG

lokalny id 1POG-1SK

wersja id 20250723T133049

początek wersji obiektu 2025-07-23T13:30:49

nazwa strefa komunikacyjna

oznaczenie 1SK

symbol SK

obowiązuje od 2025-05-14

obowiązuje do obecnie

status w opracowaniu
<https://inspire.ec.europa.eu/codelist/ProcessStepGeneralValue/elaboration>

charakter ustalenia ogólnie wiążące
<https://inspire.ec.europa.eu/codelist/RegulationNatureValue/generallyBinding>

profil podstawowy
teren autostrady
teren drogi ekspresowej
teren drogi głównej ruchu przyspieszonego
teren drogi głównej
teren komunikacji kolejowej i szynowej
teren komunikacji kolei linowej
teren komunikacji wodnej
teren komunikacji lotniczej
teren obsługi komunikacji
teren ogrodów działkowych
teren infrastruktury technicznej

profil dodatkowy
teren drogi zbiorczej
teren zieleni urządzonej

teren lasu
teren zieleni naturalnej
teren wód

geometria



plan

<https://www.gov.pl/zagospodarowanieprzestrzenne/app/AktPlanowaniaPrzestrzennego/PL.ZIPPZP.10115/241401-POG/1POG>

strefa planistyczna

PL.ZIPPZP.10115_241401-POG_1POG-1SR_20250723T095828

identyfier

<https://www.gov.pl/zagospodarowanieprzestrzenne/app/StrefaPlanistyczna/PL.ZIPPZP.10115/241401-POG/1POG-1SR/20250723T095828>

przestrzen nazw

PL.ZIPPZP.10115/241401-POG

lokalny id

1POG-1SR

wersja id

20250723T095828

poczatek wersji obiektu

2025-07-23T09:58:28

nazwa

strefa produkcji rolniczej

oznaczenie

1SR

symbol

SR

obowiazuje od

2025-07-23

obowiazuje do

obecnie

status

w opracowaniu
<https://inspire.ec.europa.eu/codelist/ProcessStepGeneralValue/elaboration>

charakter ustalenia

ogólnie wiążące
<https://inspire.ec.europa.eu/codelist/RegulationNatureValue/generallyBinding>

profil podstawowy

teren produkcji w gospodarstwach rolnych
teren wielkotowarowej produkcji rolnej
teren akwakultury i obsługi rybactwa
teren komunikacji
teren ogrodów działkowych
teren infrastruktury technicznej

profil dodatkowy

teren rolnictwa z zakazem zabudowy
teren zieleni urządzonej
teren zieleni naturalnej
teren lasu
teren wód

maksymalna nadziemna intensywnosc zabudowy

0.6

maksymalny udział powierzchni zabudowy 50%

maksymalna wysokość zabudowy 15.0 m

minimalny udział powierzchni biologicznie czynnej 30%

geometria



plan <https://www.gov.pl/zagospodarowanieprzestrzenne/app/AktPlanowaniaPrzestrzennego/PL.ZIPPZP.10115/241401-POG/1POG>

strefa planistyczna PL.ZIPPZP.10115_241401-POG_1POG-1SC_20250625T084817

identyfikator <https://www.gov.pl/zagospodarowanieprzestrzenne/app/StrefaPlanistyczna/PL.ZIPPZP.10115/241401-POG/1POG-1SC/20250625T084817>

przestrzeń nazw PL.ZIPPZP.10115/241401-POG

lokalny id 1POG-1SC

wersja id 20250625T084817

początek wersji obiektu 2025-06-25T08:48:17

nazwa strefa cmentarzy

oznaczenie 1SC

symbol SC

obowiązuje od 2025-06-25

obowiązuje do obecnie

status w opracowaniu
<https://inspire.ec.europa.eu/codelist/ProcessStepGeneralValue/elaboration>

charakter ustalenia ogólnie wiążące
<https://inspire.ec.europa.eu/codelist/RegulationNatureValue/generallyBinding>

profil podstawowy teren cmentarza
teren komunikacji
teren zieleni urządzonej
teren ogrodów działkowych
teren infrastruktury technicznej

profil dodatkowy teren usług kultury religijnej
teren usług handlu detalicznego
teren zieleni naturalnej
teren lasu
teren wód

minimalny udział powierzchni

biologicznie czynnej 30%

geometria



plan

<https://www.gov.pl/zagospodarowanieprzestrzenne/app/AktPlanowaniaPrzestrzennego/PL.ZIPPZP.10115/241401-POG/1POG>

strefa planistyczna

PL.ZIPPZP.10115_241401-POG_1POG-2SI_20250723T070111

identyfier

<https://www.gov.pl/zagospodarowanieprzestrzenne/app/StrefaPlanistyczna/PL.ZIPPZP.10115/241401-POG/1POG-2SI/20250723T070111>

przestrzen nazw

PL.ZIPPZP.10115/241401-POG

lokalny id

1POG-2SI

wersja id

20250723T070111

początek wersji obiektu

2025-07-23T07:01:11

nazwa

strefa infrastrukturalna

oznaczenie

2SI

symbol

SI

obowiązuje od

2025-07-23

obowiązuje do

obecnie

status

w opracowaniu
<https://inspire.ec.europa.eu/codelist/ProcessStepGeneralValue/elaboration>

charakter ustalenia

ogólnie wiążące
<https://inspire.ec.europa.eu/codelist/RegulationNatureValue/generallyBinding>

profil podstawowy

teren infrastruktury technicznej
teren komunikacji
teren ogrodów działkowych

profil dodatkowy

teren usług
teren produkcji
teren zieleni urządzonej

minimalny udział powierzchni biologicznie czynnej

20%

geometria



plan

<https://www.gov.pl/zagospodarowanieprzestrzenne/app/AktPlanowaniaPrzestrzennego/PL.ZIPPZP.10115/241401-POG/1POG>

strefa planistyczna

PL.ZIPPZP.10115_241401-POG_1POG-2SO_20250515T130608

identyfier

<https://www.gov.pl/zagospodarowanieprzestrzenne/app/StrefaPlanistyczna/PL.ZIPPZP.10115/241401-POG/1POG-2SO/20250515T130608>

przestrzen nazw

PL.ZIPPZP.10115/241401-POG

lokalny id

1POG-2SO

wersja id

20250515T130608

poczatek wersji obiektu

2025-05-15T13:06:08

nazwa

strefa otwarta

oznaczenie

2SO

symbol

SO

obowiazuje od

2025-05-15

obowiazuje do

obecnie

status

w opracowaniu
<https://inspire.ec.europa.eu/codelist/ProcessStepGeneralValue/elaboration>

charakter ustalenia

ogólnie wiążące
<https://inspire.ec.europa.eu/codelist/RegulationNatureValue/generallyBinding>

profil podstawowy

teren rolnictwa z zakazem zabudowy
teren lasu
teren zieleni naturalnej
teren wód
teren komunikacji
teren ogrodów działkowych
teren infrastruktury technicznej

geometria



plan

<https://www.gov.pl/zagospodarowanieprzestrzenne/app/AktPlanowaniaPrzestrzennego/PL.ZIPPZP.10115/241401-POG/1POG>

strefa planistyczna

PL.ZIPPZP.10115_241401-POG_1POG-2SN_20250520T073620

identyfier

<https://www.gov.pl/zagospodarowanieprzestrzenne/app/StrefaPlanistyczna/PL.ZIPPZP.10115/241401-POG/1POG-2SN/20250520T073620>

przestrzen nazw

PL.ZIPPZP.10115/241401-POG

lokalny id

1POG-2SN

wersja id

20250520T073620

poczatek wersji obiektu

2025-05-20T07:36:20

nazwa

strefa zieleni i rekreacji

oznaczenie

2SN

symbol

SN

obowiazuje od

2025-05-20

obowiazuje do

obecnie

status

w opracowaniu
<https://inspire.ec.europa.eu/codelist/ProcessStepGeneralValue/elaboration>

charakter ustalenia

ogólnie wiążące
<https://inspire.ec.europa.eu/codelist/RegulationNatureValue/generallyBinding>

profil podstawowy

teren zieleni urządzonej
teren plaży
teren wód
teren komunikacji
teren ogrodów działkowych
teren infrastruktury technicznej

minimalny udział powierzchni biologicznie czynnej

50%

geometria



plan <https://www.gov.pl/zagospodarowanieprzestrzenne/app/AktPlanowaniaPrzestrzennego/PL.ZIPPZP.10115/241401-POG/1POG>

strefa planistyczna PL.ZIPPZP.10115_241401-POG_1POG-2SJ_20250529T082431

identyfier <https://www.gov.pl/zagospodarowanieprzestrzenne/app/StrefaPlanistyczna/PL.ZIPPZP.10115/241401-POG/1POG-2SJ/20250529T082431>

przestrzen nazw PL.ZIPPZP.10115/241401-POG

lokalny id 1POG-2SJ

wersja id 20250529T082431

początek wersji obiektu 2025-05-29T08:24:31

nazwa strefa wielofunkcyjna z zabudową mieszkaniową jednorodzinną

oznaczenie 2SJ

symbol SJ

obowiązuje od 2025-05-29

obowiązuje do obecnie

status w opracowaniu
<https://inspire.ec.europa.eu/codelist/ProcessStepGeneralValue/elaboration>

charakter ustalenia ogólnie wiążące
<https://inspire.ec.europa.eu/codelist/RegulationNatureValue/generallyBinding>

profil podstawowy teren zabudowy mieszkaniowej jednorodzinnej
teren usług
teren komunikacji
teren zieleni urządzonej
teren ogrodów działkowych
teren infrastruktury technicznej

profil dodatkowy teren zieleni naturalnej
teren lasu
teren wód

maksymalna nadziemna intensywność zabudowy 0.6

maksymalny udział powierzchni zabudowy 50%

maksymalna wysokość zabudowy 12.0 m

minimalny udział powierzchni biologicznie czynnej 40%

geometria



plan

<https://www.gov.pl/zagospodarowanieprzestrzenne/app/AktPlanowaniaPrzestrzennego/PL.ZIPPZP.10115/241401-POG/1POG>

strefa planistyczna

PL.ZIPPZP.10115_241401-POG_1POG-2SU_20250529T083129

identyfier

<https://www.gov.pl/zagospodarowanieprzestrzenne/app/StrefaPlanistyczna/PL.ZIPPZP.10115/241401-POG/1POG-2SU/20250529T083129>

przestrzen nazw

PL.ZIPPZP.10115/241401-POG

lokalny id

1POG-2SU

wersja id

20250529T083129

początek wersji obiektu

2025-05-29T08:31:29

nazwa

strefa usługowa

oznaczenie

2SU

symbol

SU

obowiązuje od

2025-05-29

obowiązuje do

obecnie

status

w opracowaniu
<https://inspire.ec.europa.eu/codelist/ProcessStepGeneralValue/elaboration>

charakter ustalenia

ogólnie wiążące
<https://inspire.ec.europa.eu/codelist/RegulationNatureValue/generallyBinding>

profil podstawowy

teren usług
teren komunikacji
teren zieleni urządzonej
teren ogrodów działkowych
teren infrastruktury technicznej

profil dodatkowy

teren zieleni naturalnej
teren lasu
teren wód

maksymalna nadziemna intensywność zabudowy

0.6

maksymalny udział powierzchni zabudowy

40%

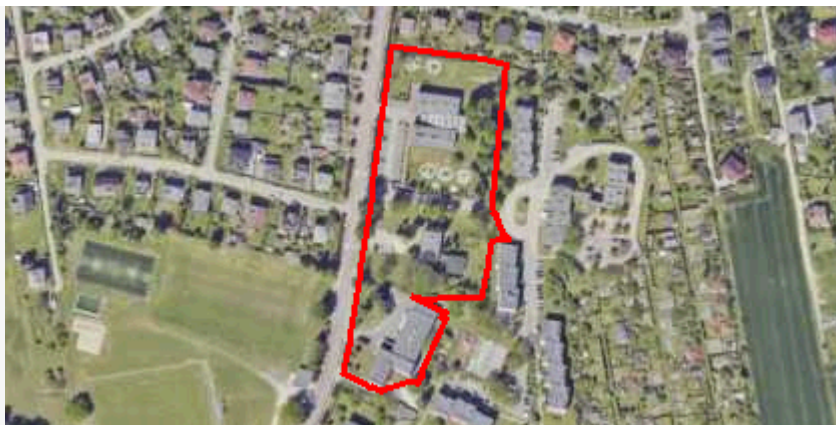
maksymalna wysokość zabudowy

15.0 m

minimalny udział powierzchni biologicznie czynnej

30%

geometria



plan

<https://www.gov.pl/zagospodarowanieprzestrzenne/app/AktPlanowaniaPrzestrzennego/PL.ZIPPZP.10115/241401-POG/1POG>

strefa planistyczna

PL.ZIPPZP.10115_241401-POG_1POG-2SW_20250529T110916

identyfier

<https://www.gov.pl/zagospodarowanieprzestrzenne/app/StrefaPlanistyczna/PL.ZIPPZP.10115/241401-POG/1POG-2SW/20250529T110916>

przestrzen nazw

PL.ZIPPZP.10115/241401-POG

lokalny id

1POG-2SW

wersja id

20250529T110916

początek wersji obiektu

2025-05-29T11:09:16

nazwa

strefa wielofunkcyjna z zabudową mieszkaniową wielorodzinną

oznaczenie

2SW

symbol

SW

obowiązuje od

2025-05-29

obowiązuje do

obecnie

status

w opracowaniu
<https://inspire.ec.europa.eu/codelist/ProcessStepGeneralValue/elaboration>

charakter ustalenia

ogólnie wiążące
<https://inspire.ec.europa.eu/codelist/RegulationNatureValue/generallyBinding>

profil podstawowy

teren zabudowy mieszkaniowej wielorodzinnej
teren usług
teren komunikacji
teren zieleni urządzonej
teren ogrodów działkowych
teren infrastruktury technicznej

profil dodatkowy

teren zieleni naturalnej
teren lasu
teren wód

maksymalna nadziemna intensywność zabudowy

0.9

maksymalny udział powierzchni zabudowy

60%


maksymalna wysokość zabudowy

18.0 m

minimalny udział powierzchni biologicznie czynnej

30%

geometria



plan

<https://www.gov.pl/zagospodarowanieprzestrzenne/app/AktPlanowaniaPrzestrzennego/PL.ZIPPZP.10115/241401-POG/1POG>

strefa planistyczna

PL.ZIPPZP.10115_241401-POG_1POG-2SZ_20250529T124813

identyfier

<https://www.gov.pl/zagospodarowanieprzestrzenne/app/StrefaPlanistyczna/PL.ZIPPZP.10115/241401-POG/1POG-2SZ/20250529T124813>

przestrzen nazw

PL.ZIPPZP.10115/241401-POG

lokalny id

1POG-2SZ

wersja id

20250529T124813

początek wersji obiektu

2025-05-29T12:48:13

nazwa

strefa wielofunkcyjna z zabudową zagrodową

oznaczenie

2SZ

symbol

SZ

obowiązuje od

2025-05-22

obowiązuje do

obecnie

status

w opracowaniu
<https://inspire.ec.europa.eu/codelist/ProcessStepGeneralValue/elaboration>

charakter ustalenia

ogólnie wiążące
<https://inspire.ec.europa.eu/codelist/RegulationNatureValue/generallyBinding>

profil podstawowy

teren zabudowy zagrodowej
teren produkcji w gospodarstwach rolnych
teren akwakultury i obsługi rybactwa
teren komunikacji
teren zieleni urządzonej
teren ogrodów działkowych
teren infrastruktury technicznej

profil dodatkowy

teren wielkotowarowej produkcji rolnej
teren rolnictwa z zakazem zabudowy
teren usług
teren zieleni naturalnej
teren lasu
teren wód

maksymalna nadziemna intensywność zabudowy

0.6

maksymalny udział powierzchni zabudowy

50%

maksymalna wysokość zabudowy 15.0 m

minimalny udział powierzchni biologicznie czynnej 30%

geometria



plan <https://www.gov.pl/zagospodarowanieprzestrzenne/app/AktPlanowaniaPrzestrzennego/PL.ZIPPZP.10115/241401-POG/1POG>

strefa planistyczna PL.ZIPPZP.10115_241401-POG_1POG-2SK_20250908T115448

identyfikator <https://www.gov.pl/zagospodarowanieprzestrzenne/app/StrefaPlanistyczna/PL.ZIPPZP.10115/241401-POG/1POG-2SK/20250908T115448>

przebieg nazw PL.ZIPPZP.10115/241401-POG

lokalny id 1POG-2SK

wersja id 20250908T115448

początek wersji obiektu 2025-09-08T11:54:48

nazwa strefa komunikacyjna

oznaczenie 2SK

symbol SK

obowiązuje od 2025-06-10

obowiązuje do obecnie

status w opracowaniu
<https://inspire.ec.europa.eu/codelist/ProcessStepGeneralValue/elaboration>

charakter ustalenia ogólnie wiążące
<https://inspire.ec.europa.eu/codelist/RegulationNatureValue/generallyBinding>

profil podstawowy
teren autostrady
teren drogi ekspresowej
teren drogi głównej ruchu przyspieszonego
teren drogi głównej
teren komunikacji kolejowej i szynowej
teren komunikacji kolei linowej
teren komunikacji wodnej
teren komunikacji lotniczej
teren obsługi komunikacji
teren ogrodów działkowych
teren infrastruktury technicznej

geometria



plan <https://www.gov.pl/zagospodarowanieprzestrzenne/app/AktPlanowaniaPrzestrzennego/PL.ZIPPZP.10115/241401-POG/1POG>

strefa planistyczna PL.ZIPPZP.10115_241401-POG_1POG-2SC_20250723T102902

identyfier <https://www.gov.pl/zagospodarowanieprzestrzenne/app/StrefaPlanistyczna/PL.ZIPPZP.10115/241401-POG/1POG-2SC/20250723T102902>

przestrzen nazw PL.ZIPPZP.10115/241401-POG

lokalny id 1POG-2SC

wersja id 20250723T102902

poczatek wersji obiektu 2025-07-23T10:29:02

nazwa strefa cmentarzy

oznaczenie 2SC

symbol SC

obowiazuje od 2025-07-23

obowiazuje do obecnie

status w opracowaniu
<https://inspire.ec.europa.eu/codelist/ProcessStepGeneralValue/elaboration>

charakter ustalenia ogólnie wiążące
<https://inspire.ec.europa.eu/codelist/RegulationNatureValue/generallyBinding>

profil podstawowy teren cmentarza
teren komunikacji
teren zieleni urządzonej
teren ogrodów działkowych
teren infrastruktury technicznej

minimalny udział powierzchni biologicznie czynnej 30%

geometria



plan <https://www.gov.pl/zagospodarowanieprzestrzenne/app/AktPlanowaniaPrzestrzennego/PL.ZIPPZP.10115/241401-POG/1POG>

strefa planistyczna PL.ZIPPZP.10115_241401-POG_1POG-2SG_20250729T123922

identyfier <https://www.gov.pl/zagospodarowanieprzestrzenne/app/StrefaPlanistyczna/PL.ZIPPZP.10115/241401-POG/1POG-2SG/20250729T123922>

przestrzen nazw PL.ZIPPZP.10115/241401-POG

lokalny id 1POG-2SG

wersja id 20250729T123922

poczatek wersji obiektu 2025-07-29T12:39:22

nazwa strefa górnictwa

oznaczenie 2SG

symbol SG

obowiazuje od 2025-06-17

obowiazuje do obecnie

status w opracowaniu
<https://inspire.ec.europa.eu/codelist/ProcessStepGeneralValue/elaboration>

charakter ustalenia ogólnie wiążące
<https://inspire.ec.europa.eu/codelist/RegulationNatureValue/generallyBinding>

profil podstawowy teren górnictwa i wydobywania
teren komunikacji
teren ogrodów działkowych
teren infrastruktury technicznej

profil dodatkowy teren produkcji
teren usług handlu
teren usług rzemieślniczych
teren usług gastronomii
teren usług biurowych i administracji
teren usług nauki
teren zieleni urządzonej
teren zieleni naturalnej
teren lasu
teren wód

geometria



plan <https://www.gov.pl/zagospodarowanieprzestrzenne/app/AktPlanowaniaPrzestrzennego/PL.ZIPPZP.10115/241401-POG/1POG>

strefa planistyczna PL.ZIPPZP.10115_241401-POG_1POG-2SP_20250625T132920

identyfier <https://www.gov.pl/zagospodarowanieprzestrzenne/app/StrefaPlanistyczna/PL.ZIPPZP.10115/241401-POG/1POG-2SP/20250625T132920>

przestrzen nazw PL.ZIPPZP.10115/241401-POG

lokalny id 1POG-2SP

wersja id 20250625T132920

poczatek wersji obiektu 2025-06-25T13:29:20

nazwa strefa gospodarcza

oznaczenie 2SP

symbol SP

obowiazuje od 2025-05-28

obowiazuje do obecnie

status w opracowaniu
<https://inspire.ec.europa.eu/codelist/ProcessStepGeneralValue/elaboration>

charakter ustalenia ogólnie wiążące
<https://inspire.ec.europa.eu/codelist/RegulationNatureValue/generallyBinding>

profil podstawowy teren produkcji
teren komunikacji
teren zieleni urządzonej
teren ogrodów działkowych
teren infrastruktury technicznej

profil dodatkowy teren usług
teren zieleni naturalnej
teren lasu
teren wód

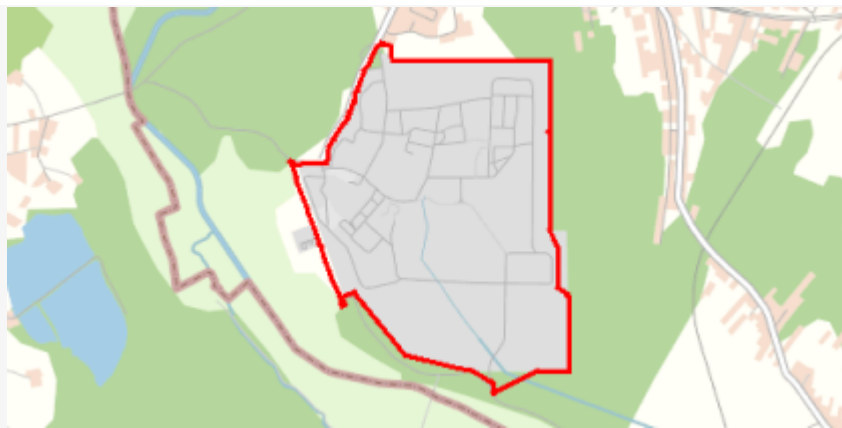
maksymalna nadziemna intensywnosc zabudowy 2

maksymalny udzial powierzchni zabudowy 60%

maksymalna wysokosc zabudowy 20.0 m

minimalny udzial powierzchni biologicznie czynnej 20%

geometria



plan

<https://www.gov.pl/zagospodarowanieprzestrzenne/app/AktPlanowaniaPrzestrzennego/PL.ZIPPZP.10115/241401-POG/1POG>

strefa planistyczna

PL.ZIPPZP.10115_241401-POG_1POG-3SO_20250625T075522

identyfier

<https://www.gov.pl/zagospodarowanieprzestrzenne/app/StrefaPlanistyczna/PL.ZIPPZP.10115/241401-POG/1POG-3SO/20250625T075522>

przestrzen nazw

PL.ZIPPZP.10115/241401-POG

lokalny id

1POG-3SO

wersja id

20250625T075522

początek wersji obiektu

2025-06-25T07:55:22

nazwa

strefa otwarta

oznaczenie

3SO

symbol

SO

obowiązuje od

2025-05-15

obowiązuje do

obecnie

status

w opracowaniu
<https://inspire.ec.europa.eu/codelist/ProcessStepGeneralValue/elaboration>

charakter ustalenia

ogólnie wiążące
<https://inspire.ec.europa.eu/codelist/RegulationNatureValue/generallyBinding>

profil podstawowy

teren rolnictwa z zakazem zabudowy
teren lasu
teren zieleni naturalnej
teren wód
teren komunikacji
teren ogrodów działkowych
teren infrastruktury technicznej

profil dodatkowy

teren zieleni urządzonej

geometria



plan

<https://www.gov.pl/zagospodarowanieprzestrzenne/app/AktPlanowaniaPrzestrzennego/PL.ZIPPZP.10115/241401-POG/1POG>

strefa planistyczna

PL.ZIPPZP.10115_241401-POG_1POG-3SI_20250523T100056

identyfier

<https://www.gov.pl/zagospodarowanieprzestrzenne/app/StrefaPlanistyczna/PL.ZIPPZP.10115/241401-POG/1POG-3SI/20250523T100056>

przestrzen nazw

PL.ZIPPZP.10115/241401-POG

lokalny id

1POG-3SI

wersja id

20250523T100056

poczatek wersji obiektu

2025-05-23T10:00:56

nazwa

strefa infrastrukturalna

oznaczenie

3SI

symbol

SI

obowiazuje od

2025-05-19

obowiazuje do

obecnie

status

w opracowaniu
<https://inspire.ec.europa.eu/codelist/ProcessStepGeneralValue/elaboration>

charakter ustalenia

ogólnie wiążące
<https://inspire.ec.europa.eu/codelist/RegulationNatureValue/generallyBinding>

profil podstawowy

teren infrastruktury technicznej
teren komunikacji
teren ogrodów działkowych

profil dodatkowy

teren usług
teren produkcji
teren zieleni urządzonej
teren zieleni naturalnej
teren lasu
teren wód

minimalny udział powierzchni biologicznie czynnej

20%

geometria



plan

<https://www.gov.pl/zagospodarowanieprzestrzenne/app/AktPlanowaniaPrzestrzennego/PL.ZIPPZP.10115/241401-POG/1POG>

strefa planistyczna

PL.ZIPPZP.10115_241401-POG_1POG-3SC_20250520T073214

identyfier

<https://www.gov.pl/zagospodarowanieprzestrzenne/app/StrefaPlanistyczna/PL.ZIPPZP.10115/241401-POG/1POG-3SC/20250520T073214>

przestrzen nazw

PL.ZIPPZP.10115/241401-POG

lokalny id

1POG-3SC

wersja id

20250520T073214

poczatek wersji obiektu

2025-05-20T07:32:14

nazwa

strefa cmentarzy

oznaczenie

3SC

symbol

SC

obowiazuje od

2025-05-20

obowiazuje do

obecnie

status

w opracowaniu
<https://inspire.ec.europa.eu/codelist/ProcessStepGeneralValue/elaboration>

charakter ustalenia

ogólnie wiążące
<https://inspire.ec.europa.eu/codelist/RegulationNatureValue/generallyBinding>

profil podstawowy

teren cmentarza
teren komunikacji
teren zieleni urządzonej
teren ogrodów działkowych
teren infrastruktury technicznej

minimalny udział powierzchni biologicznie czynnej

30%

geometria



plan <https://www.gov.pl/zagospodarowanieprzestrzenne/app/AktPlanowaniaPrzestrzennego/PL.ZIPPZP.10115/241401-POG/1POG>

strefa planistyczna PL.ZIPPZP.10115_241401-POG_1POG-3SN_20250520T074523

identyfier <https://www.gov.pl/zagospodarowanieprzestrzenne/app/StrefaPlanistyczna/PL.ZIPPZP.10115/241401-POG/1POG-3SN/20250520T074523>

przestrzen nazw PL.ZIPPZP.10115/241401-POG

lokalny id 1POG-3SN

wersja id 20250520T074523

poczatek wersji obiektu 2025-05-20T07:45:23

nazwa strefa zieleni i rekreacji

oznaczenie 3SN

symbol SN

obowiazuje od 2025-05-20

obowiazuje do obecnie

status w opracowaniu
<https://inspire.ec.europa.eu/codelist/ProcessStepGeneralValue/elaboration>

charakter ustalenia ogólnie wiążące
<https://inspire.ec.europa.eu/codelist/RegulationNatureValue/generallyBinding>

profil podstawowy teren zieleni urządzonej
teren plaży
teren wód
teren komunikacji
teren ogrodów działkowych
teren infrastruktury technicznej

minimalny udział powierzchni biologicznie czynnej 50%

geometria



plan <https://www.gov.pl/zagospodarowanieprzestrzenne/app/AktPlanowaniaPrzestrzennego/PL.ZIPPZP.10115/241401-POG/1POG>

strefa planistyczna PL.ZIPPZP.10115_241401-POG_1POG-3SU_20250529T085021

identyfier <https://www.gov.pl/zagospodarowanieprzestrzenne/app/StrefaPlanistyczna/PL.ZIPPZP.10115/241401-POG/1POG-3SU/20250529T085021>

przestrzen nazw PL.ZIPPZP.10115/241401-POG

lokalny id 1POG-3SU

wersja id 20250529T085021

poczatek wersji obiektu 2025-05-29T08:50:21

nazwa strefa usługowa

oznaczenie 3SU

symbol SU

obowiazuje od 2025-05-29

obowiazuje do obecnie

status w opracowaniu
<https://inspire.ec.europa.eu/codelist/ProcessStepGeneralValue/elaboration>

charakter ustalenia ogólnie wiążące
<https://inspire.ec.europa.eu/codelist/RegulationNatureValue/generallyBinding>

profil podstawowy teren usług
teren komunikacji
teren zieleni urządzonej
teren ogrodów działkowych
teren infrastruktury technicznej

profil dodatkowy teren zieleni naturalnej
teren lasu
teren wód

maksymalna nadziemna intensywnosc zabudowy 0.4

maksymalny udzial powierzchni zabudowy 30%

maksymalna wysokosc zabudowy 16.0 m

minimalny udzial powierzchni biologicznie czynnej 35%

geometria



plan

<https://www.gov.pl/zagospodarowanieprzestrzenne/app/AktPlanowaniaPrzestrzennego/PL.ZIPPZP.10115/241401-POG/1POG>

strefa planistyczna

PL.ZIPPZP.10115_241401-POG_1POG-3SZ_20250529T124907

identyfier

<https://www.gov.pl/zagospodarowanieprzestrzenne/app/StrefaPlanistyczna/PL.ZIPPZP.10115/241401-POG/1POG-3SZ/20250529T124907>

przestrzen nazw

PL.ZIPPZP.10115/241401-POG

lokalny id

1POG-3SZ

wersja id

20250529T124907

początek wersji obiektu

2025-05-29T12:49:07

nazwa

strefa wielofunkcyjna z zabudową zagrodową

oznaczenie

3SZ

symbol

SZ

obowiązuje od

2025-05-29

obowiązuje do

obecnie

status

w opracowaniu
<https://inspire.ec.europa.eu/codelist/ProcessStepGeneralValue/elaboration>

charakter ustalenia

ogólnie wiążące
<https://inspire.ec.europa.eu/codelist/RegulationNatureValue/generallyBinding>

profil podstawowy

teren zabudowy zagrodowej
teren produkcji w gospodarstwach rolnych
teren akwakultury i obsługi rybactwa
teren komunikacji
teren zieleni urządzonej
teren ogrodów działkowych
teren infrastruktury technicznej

profil dodatkowy

teren wielkotowarowej produkcji rolnej
teren rolnictwa z zakazem zabudowy
teren usług
teren zieleni naturalnej
teren lasu
teren wód

maksymalna nadziemna intensywność zabudowy

0.6

maksymalny udział powierzchni zabudowy

50%

maksymalna wysokość zabudowy 15.0 m

minimalny udział powierzchni biologicznie czynnej 30%

geometria



plan <https://www.gov.pl/zagospodarowanieprzestrzenne/app/AktPlanowaniaPrzestrzennego/PL.ZIPPZP.10115/241401-POG/1POG>

strefa planistyczna PL.ZIPPZP.10115_241401-POG_1POG-3SK_20250908T115326

identyfikator <https://www.gov.pl/zagospodarowanieprzestrzenne/app/StrefaPlanistyczna/PL.ZIPPZP.10115/241401-POG/1POG-3SK/20250908T115326>

przestrzeń nazw PL.ZIPPZP.10115/241401-POG

lokalny id 1POG-3SK

wersja id 20250908T115326

początek wersji obiektu 2025-09-08T11:53:26

nazwa strefa komunikacyjna

oznaczenie 3SK

symbol SK

obowiązuje od 2025-06-17

obowiązuje do obecnie

status w opracowaniu
<https://inspire.ec.europa.eu/codelist/ProcessStepGeneralValue/elaboration>

charakter ustalenia ogólnie wiążące
<https://inspire.ec.europa.eu/codelist/RegulationNatureValue/generallyBinding>

profil podstawowy
teren autostrady
teren drogi ekspresowej
teren drogi głównej ruchu przyspieszonego
teren drogi głównej
teren komunikacji kolejowej i szynowej
teren komunikacji kolei linowej
teren komunikacji wodnej
teren komunikacji lotniczej
teren obsługi komunikacji
teren ogrodów działkowych
teren infrastruktury technicznej

geometria



plan

<https://www.gov.pl/zagospodarowanieprzestrzenne/app/AktPlanowaniaPrzestrzennego/PL.ZIPPZP.10115/241401-POG/1POG>

strefa planistyczna

PL.ZIPPZP.10115_241401-POG_1POG-3SW_20250625T124532

identyfier

<https://www.gov.pl/zagospodarowanieprzestrzenne/app/StrefaPlanistyczna/PL.ZIPPZP.10115/241401-POG/1POG-3SW/20250625T124532>

przestrzen nazw

PL.ZIPPZP.10115/241401-POG

lokalny id

1POG-3SW

wersja id

20250625T124532

początek wersji obiektu

2025-06-25T12:45:32

nazwa

strefa wielofunkcyjna z zabudową mieszkaniową wielorodzinną

oznaczenie

3SW

symbol

SW

obowiązuje od

2025-06-18

obowiązuje do

obecnie

status

w opracowaniu
<https://inspire.ec.europa.eu/codelist/ProcessStepGeneralValue/elaboration>

charakter ustalenia

ogólnie wiążące
<https://inspire.ec.europa.eu/codelist/RegulationNatureValue/generallyBinding>

profil podstawowy

teren zabudowy mieszkaniowej wielorodzinnej
teren usług
teren komunikacji
teren zieleni urządzonej
teren ogrodów działkowych
teren infrastruktury technicznej

profil dodatkowy

teren zabudowy mieszkaniowej jednorodzinnej
teren zieleni naturalnej
teren lasu
teren wód

maksymalna nadziemna intensywnosc zabudowy

0.9

maksymalny udział powierzchni zabudowy

50%

maksymalna wysokosc zabudowy

18.0 m

minimalny udział powierzchni

biologicznie czynnej 30%

geometria



plan <https://www.gov.pl/zagospodarowanieprzestrzenne/app/AktPlanowaniaPrzestrzennego/PL.ZIPPZP.10115/241401-POG/1POG>

strefa planistyczna PL.ZIPPZP.10115_241401-POG_1POG-3SJ_20250723T081411

identyfier <https://www.gov.pl/zagospodarowanieprzestrzenne/app/StrefaPlanistyczna/PL.ZIPPZP.10115/241401-POG/1POG-3SJ/20250723T081411>

przestrzen nazw PL.ZIPPZP.10115/241401-POG

lokalny id 1POG-3SJ

wersja id 20250723T081411

początek wersji obiektu 2025-07-23T08:14:11

nazwa strefa wielofunkcyjna z zabudową mieszkaniową jednorodzinną

oznaczenie 3SJ

symbol SJ

obowiązuje od 2025-07-23

obowiązuje do obecnie

status w opracowaniu
<https://inspire.ec.europa.eu/codelist/ProcessStepGeneralValue/elaboration>

charakter ustalenia ogólnie wiążące
<https://inspire.ec.europa.eu/codelist/RegulationNatureValue/generallyBinding>

profil podstawowy teren zabudowy mieszkaniowej jednorodzinnej
teren usług
teren komunikacji
teren zieleni urządzonej
teren ogrodów działkowych
teren infrastruktury technicznej

profil dodatkowy teren zieleni naturalnej
teren lasu
teren wód

maksymalna nadziemna intensywnosc zabudowy 0.4

maksymalny udział powierzchni zabudowy 40%

maksymalna wysokosc zabudowy 10.0 m

minimalny udział powierzchni biologicznie czynnej 30%

geometria



plan

<https://www.gov.pl/zagospodarowanieprzestrzenne/app/AktPlanowaniaPrzestrzennego/PL.ZIPPZP.10115/241401-POG/1POG>

strefa planistyczna

PL.ZIPPZP.10115_241401-POG_1POG-3SG_20250723T091917

identyfier

<https://www.gov.pl/zagospodarowanieprzestrzenne/app/StrefaPlanistyczna/PL.ZIPPZP.10115/241401-POG/1POG-3SG/20250723T091917>

przestrzen nazw

PL.ZIPPZP.10115/241401-POG

lokalny id

1POG-3SG

wersja id

20250723T091917

początek wersji obiektu

2025-07-23T09:19:17

nazwa

strefa górnictwa

oznaczenie

3SG

symbol

SG

obowiązuje od

2025-07-23

obowiązuje do

obecnie

status

w opracowaniu
<https://inspire.ec.europa.eu/codelist/ProcessStepGeneralValue/elaboration>

charakter ustalenia

ogólnie wiążące
<https://inspire.ec.europa.eu/codelist/RegulationNatureValue/generallyBinding>

profil podstawowy

teren górnictwa i wydobywania
teren komunikacji
teren ogrodów działkowych
teren infrastruktury technicznej

profil dodatkowy

teren produkcji
teren usług handlu
teren usług rzemieślniczych
teren usług gastronomii
teren usług biurowych i administracji
teren usług nauki
teren zieleni urządzonej
teren zieleni naturalnej
teren lasu
teren wód

geometria



plan <https://www.gov.pl/zagospodarowanieprzestrzenne/app/AktPlanowaniaPrzestrzennego/PL.ZIPPZP.10115/241401-POG/1POG>

strefa planistyczna PL.ZIPPZP.10115_241401-POG_1POG-3SP_20250529T081117

identyfier <https://www.gov.pl/zagospodarowanieprzestrzenne/app/StrefaPlanistyczna/PL.ZIPPZP.10115/241401-POG/1POG-3SP/20250529T081117>

przestrzen nazw PL.ZIPPZP.10115/241401-POG

lokalny id 1POG-3SP

wersja id 20250529T081117

poczatek wersji obiektu 2025-05-29T08:11:17

nazwa strefa gospodarcza

oznaczenie 3SP

symbol SP

obowiazuje od 2025-05-29

obowiazuje do obecnie

status w opracowaniu
<https://inspire.ec.europa.eu/codelist/ProcessStepGeneralValue/elaboration>

charakter ustalenia ogólnie wiążące
<https://inspire.ec.europa.eu/codelist/RegulationNatureValue/generallyBinding>

profil podstawowy teren produkcji
teren komunikacji
teren zieleni urządzonej
teren ogrodów działkowych
teren infrastruktury technicznej

profil dodatkowy teren usług
teren zieleni naturalnej
teren lasu
teren wód

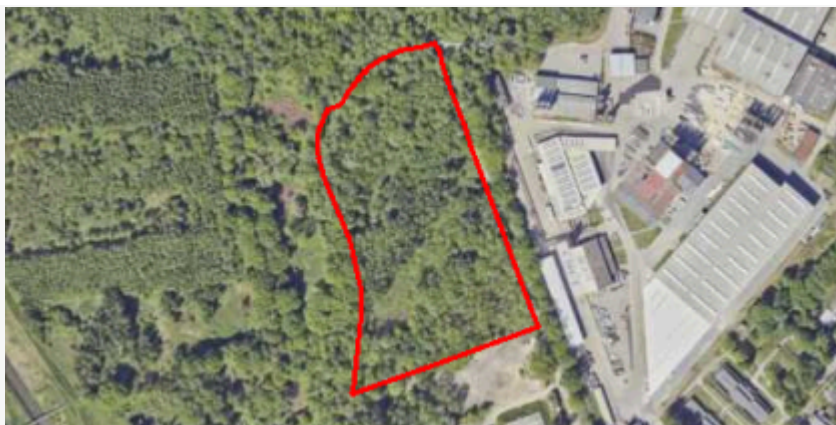
maksymalna nadziemna intensywnosc zabudowy 1.5

maksymalny udzial powierzchni zabudowy 70%

maksymalna wysokosc zabudowy 18.0 m

minimalny udzial powierzchni biologicznie czynnej 20%

geometria



plan

<https://www.gov.pl/zagospodarowanieprzestrzenne/app/AktPlanowaniaPrzestrzennego/PL.ZIPPZP.10115/241401-POG/1POG>

strefa planistyczna

PL.ZIPPZP.10115_241401-POG_1POG-4SO_20250529T082434

identyfier

<https://www.gov.pl/zagospodarowanieprzestrzenne/app/StrefaPlanistyczna/PL.ZIPPZP.10115/241401-POG/1POG-4SO/20250529T082434>

przestrzen nazw

PL.ZIPPZP.10115/241401-POG

lokalny id

1POG-4SO

wersja id

20250529T082434

początek wersji obiektu

2025-05-29T08:24:34

nazwa

strefa otwarta

oznaczenie

4SO

symbol

SO

obowiązuje od

2025-05-19

obowiązuje do

obecnie

status

w opracowaniu
<https://inspire.ec.europa.eu/codelist/ProcessStepGeneralValue/elaboration>

charakter ustalenia

ogólnie wiążące
<https://inspire.ec.europa.eu/codelist/RegulationNatureValue/generallyBinding>

profil podstawowy

teren rolnictwa z zakazem zabudowy
teren lasu
teren zieleni naturalnej
teren wód
teren komunikacji
teren ogrodów działkowych
teren infrastruktury technicznej

profil dodatkowy

teren zieleni urządzonej

geometria



plan <https://www.gov.pl/zagospodarowanieprzestrzenne/app/AktPlanowaniaPrzestrzennego/PL.ZIPPZP.10115/241401-POG/1POG>

strefa planistyczna PL.ZIPPZP.10115_241401-POG_1POG-4SJ_20250723T085630

identyfier <https://www.gov.pl/zagospodarowanieprzestrzenne/app/StrefaPlanistyczna/PL.ZIPPZP.10115/241401-POG/1POG-4SJ/20250723T085630>

przestrzen nazw PL.ZIPPZP.10115/241401-POG

lokalny id 1POG-4SJ

wersja id 20250723T085630

początek wersji obiektu 2025-07-23T08:56:30

nazwa strefa wielofunkcyjna z zabudową mieszkaniową jednorodzinną

oznaczenie 4SJ

symbol SJ

obowiązuje od 2025-05-29

obowiązuje do obecnie

status w opracowaniu
<https://inspire.ec.europa.eu/codelist/ProcessStepGeneralValue/elaboration>

charakter ustalenia ogólnie wiążące
<https://inspire.ec.europa.eu/codelist/RegulationNatureValue/generallyBinding>

profil podstawowy teren zabudowy mieszkaniowej jednorodzinnej
teren usług
teren komunikacji
teren zieleni urządzonej
teren ogrodów działkowych
teren infrastruktury technicznej

profil dodatkowy teren zieleni naturalnej
teren lasu
teren wód

maksymalna nadziemna intensywność zabudowy 0.6

maksymalny udział powierzchni zabudowy 50%

maksymalna wysokość zabudowy 12.0 m

minimalny udział powierzchni biologicznie czynnej 35%

geometria



plan

<https://www.gov.pl/zagospodarowanieprzestrzenne/app/AktPlanowaniaPrzestrzennego/PL.ZIPPZP.10115/241401-POG/1POG>

strefa planistyczna

PL.ZIPPZP.10115_241401-POG_1POG-4SU_20250624T130738

identyfier

<https://www.gov.pl/zagospodarowanieprzestrzenne/app/StrefaPlanistyczna/PL.ZIPPZP.10115/241401-POG/1POG-4SU/20250624T130738>

przestrzen nazw

PL.ZIPPZP.10115/241401-POG

lokalny id

1POG-4SU

wersja id

20250624T130738

początek wersji obiektu

2025-06-24T13:07:38

nazwa

strefa usługowa

oznaczenie

4SU

symbol

SU

obowiązuje od

2025-05-29

obowiązuje do

obecnie

status

w opracowaniu
<https://inspire.ec.europa.eu/codelist/ProcessStepGeneralValue/elaboration>

charakter ustalenia

ogólnie wiążące
<https://inspire.ec.europa.eu/codelist/RegulationNatureValue/generallyBinding>

profil podstawowy

teren usług
teren komunikacji
teren zieleni urządzonej
teren ogrodów działkowych
teren infrastruktury technicznej

profil dodatkowy

teren zieleni naturalnej
teren lasu
teren wód

maksymalna nadziemna intensywność zabudowy

0.8

maksymalny udział powierzchni zabudowy

50%

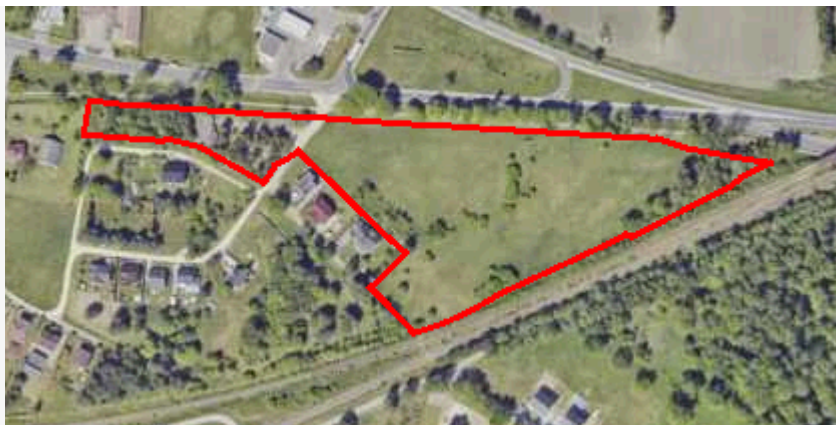
maksymalna wysokość zabudowy

16.0 m

minimalny udział powierzchni biologicznie czynnej

30%

geometria



plan

<https://www.gov.pl/zagospodarowanieprzestrzenne/app/AktPlanowaniaPrzestrzennego/PL.ZIPPZP.10115/241401-POG/1POG>

strefa planistyczna

PL.ZIPPZP.10115_241401-POG_1POG-4SZ_20250723T065648

identyfier

<https://www.gov.pl/zagospodarowanieprzestrzenne/app/StrefaPlanistyczna/PL.ZIPPZP.10115/241401-POG/1POG-4SZ/20250723T065648>

przestrzen nazw

PL.ZIPPZP.10115/241401-POG

lokalny id

1POG-4SZ

wersja id

20250723T065648

początek wersji obiektu

2025-07-23T06:56:48

nazwa

strefa wielofunkcyjna z zabudową zagrodową

oznaczenie

4SZ

symbol

SZ

obowiązuje od

2025-05-29

obowiązuje do

obecnie

status

w opracowaniu
<https://inspire.ec.europa.eu/codelist/ProcessStepGeneralValue/elaboration>

charakter ustalenia

ogólnie wiążące
<https://inspire.ec.europa.eu/codelist/RegulationNatureValue/generallyBinding>

profil podstawowy

teren zabudowy zagrodowej
teren produkcji w gospodarstwach rolnych
teren akwakultury i obsługi rybactwa
teren komunikacji
teren zieleni urządzonej
teren ogrodów działkowych
teren infrastruktury technicznej

maksymalna nadziemna intensywność zabudowy

0.6

maksymalny udział powierzchni zabudowy

50%

maksymalna wysokość zabudowy

15.0 m

minimalny udział powierzchni biologicznie czynnej

30%

geometria



plan <https://www.gov.pl/zagospodarowanieprzestrzenne/app/AktPlanowaniaPrzestrzennego/PL.ZIPPZP.10115/241401-POG/1POG>

strefa planistyczna PL.ZIPPZP.10115_241401-POG_1POG-4SP_20250904T102121

identyfier <https://www.gov.pl/zagospodarowanieprzestrzenne/app/StrefaPlanistyczna/PL.ZIPPZP.10115/241401-POG/1POG-4SP/20250904T102121>

przestrzen nazw PL.ZIPPZP.10115/241401-POG

lokalny id 1POG-4SP

wersja id 20250904T102121

poczatek wersji obiektu 2025-09-04T10:21:21

nazwa strefa gospodarcza

oznaczenie 4SP

symbol SP

obowiazuje od 2025-09-04

obowiazuje do obecnie

status w opracowaniu
<https://inspire.ec.europa.eu/codelist/ProcessStepGeneralValue/elaboration>

charakter ustalenia ogólnie wiążące
<https://inspire.ec.europa.eu/codelist/RegulationNatureValue/generallyBinding>

profil podstawowy teren produkcji
teren komunikacji
teren zieleni urządzonej
teren ogrodów działkowych
teren infrastruktury technicznej

profil dodatkowy teren usług
teren zieleni naturalnej
teren lasu
teren wód

maksymalna nadziemna intensywnosc zabudowy 1.2

maksymalny udzial powierzchni zabudowy 60%

maksymalna wysokosc zabudowy 14.0 m

minimalny udzial powierzchni biologicznie czynnej 20%

geometria



plan

<https://www.gov.pl/zagospodarowanieprzestrzenne/app/AktPlanowaniaPrzestrzennego/PL.ZIPPZP.10115/241401-POG/1POG>

strefa planistyczna

PL.ZIPPZP.10115_241401-POG_1POG-4SI_20250729T123921

identyfier

<https://www.gov.pl/zagospodarowanieprzestrzenne/app/StrefaPlanistyczna/PL.ZIPPZP.10115/241401-POG/1POG-4SI/20250729T123921>

przestrzen nazw

PL.ZIPPZP.10115/241401-POG

lokalny id

1POG-4SI

wersja id

20250729T123921

początek wersji obiektu

2025-07-29T12:39:21

nazwa

strefa infrastrukturalna

oznaczenie

4SI

symbol

SI

obowiązuje od

2025-05-20

obowiązuje do

obecnie

status

w opracowaniu
<https://inspire.ec.europa.eu/codelist/ProcessStepGeneralValue/elaboration>

charakter ustalenia

ogólnie wiążące
<https://inspire.ec.europa.eu/codelist/RegulationNatureValue/generallyBinding>

profil podstawowy

teren infrastruktury technicznej
teren komunikacji
teren ogrodów działkowych

profil dodatkowy

teren usług
teren produkcji
teren zieleni urządzonej
teren zieleni naturalnej
teren lasu
teren wód

minimalny udział powierzchni biologicznie czynnej

20%

geometria



plan <https://www.gov.pl/zagospodarowanieprzestrzenne/app/AktPlanowaniaPrzestrzennego/PL.ZIPPZP.10115/241401-POG/1POG>

strefa planistyczna PL.ZIPPZP.10115_241401-POG_1POG-4SK_20250514T112055

identyfier <https://www.gov.pl/zagospodarowanieprzestrzenne/app/StrefaPlanistyczna/PL.ZIPPZP.10115/241401-POG/1POG-4SK/20250514T112055>

przestrzen nazw PL.ZIPPZP.10115/241401-POG

lokalny id 1POG-4SK

wersja id 20250514T112055

poczatek wersji obiektu 2025-05-14T11:20:55

nazwa strefa komunikacyjna

oznaczenie 4SK

symbol SK

obowiazuje od 2025-05-14

obowiazuje do obecnie

status w opracowaniu
<https://inspire.ec.europa.eu/codelist/ProcessStepGeneralValue/elaboration>

charakter ustalenia ogólnie wiążące
<https://inspire.ec.europa.eu/codelist/RegulationNatureValue/generallyBinding>

profil podstawowy
teren autostrady
teren drogi ekspresowej
teren drogi głównej ruchu przyspieszonego
teren drogi głównej
teren komunikacji kolejowej i szynowej
teren komunikacji kolei linowej
teren komunikacji wodnej
teren komunikacji lotniczej
teren obsługi komunikacji
teren ogrodów działkowych
teren infrastruktury technicznej

profil dodatkowy
teren drogi zbiorczej
teren zieleni urządzonej
teren lasu
teren zieleni naturalnej
teren wód

geometria



plan <https://www.gov.pl/zagospodarowanieprzestrzenne/app/AktPlanowaniaPrzestrzennego/PL.ZIPPZP.10115/241401-POG/1POG>

strefa planistyczna PL.ZIPPZP.10115_241401-POG_1POG-4SW_20250618T110354

identyfier <https://www.gov.pl/zagospodarowanieprzestrzenne/app/StrefaPlanistyczna/PL.ZIPPZP.10115/241401-POG/1POG-4SW/20250618T110354>

przestrzen nazw PL.ZIPPZP.10115/241401-POG

lokalny id 1POG-4SW

wersja id 20250618T110354

początek wersji obiektu 2025-06-18T11:03:54

nazwa strefa wielofunkcyjna z zabudową mieszkaniową wielorodzinną

oznaczenie 4SW

symbol SW

obowiązuje od 2025-06-18

obowiązuje do obecnie

status w opracowaniu
<https://inspire.ec.europa.eu/codelist/ProcessStepGeneralValue/elaboration>

charakter ustalenia ogólnie wiążące
<https://inspire.ec.europa.eu/codelist/RegulationNatureValue/generallyBinding>

profil podstawowy teren zabudowy mieszkaniowej wielorodzinnej
teren usług
teren komunikacji
teren zieleni urządzonej
teren ogrodów działkowych
teren infrastruktury technicznej

profil dodatkowy teren zieleni naturalnej
teren lasu
teren wód

maksymalna nadziemna intensywność zabudowy 2.5

maksymalny udział powierzchni zabudowy 70%

maksymalna wysokość zabudowy 20.0 m

minimalny udział powierzchni biologicznie czynnej 30%

geometria



plan

<https://www.gov.pl/zagospodarowanieprzestrzenne/app/AktPlanowaniaPrzestrzennego/PL.ZIPPZP.10115/241401-POG/1POG>

strefa planistyczna

PL.ZIPPZP.10115_241401-POG_1POG-4SN_20250520T080119

identyfier

<https://www.gov.pl/zagospodarowanieprzestrzenne/app/StrefaPlanistyczna/PL.ZIPPZP.10115/241401-POG/1POG-4SN/20250520T080119>

przestrzen nazw

PL.ZIPPZP.10115/241401-POG

lokalny id

1POG-4SN

wersja id

20250520T080119

początek wersji obiektu

2025-05-20T08:01:19

nazwa

strefa zieleni i rekreacji

oznaczenie

4SN

symbol

SN

obowiązuje od

2025-05-20

obowiązuje do

obecnie

status

w opracowaniu
<https://inspire.ec.europa.eu/codelist/ProcessStepGeneralValue/elaboration>

charakter ustalenia

ogólnie wiążące
<https://inspire.ec.europa.eu/codelist/RegulationNatureValue/generallyBinding>

profil podstawowy

teren zieleni urządzonej
teren plaży
teren wód
teren komunikacji
teren ogrodów działkowych
teren infrastruktury technicznej

profil dodatkowy

teren usług sportu i rekreacji
teren usług kultury i rozrywki
teren usług handlu detalicznego
teren usług gastronomii
teren usług turystyki
teren usług nauki
teren usług edukacji
teren usług zdrowia i pomocy społecznej
teren zieleni naturalnej
teren lasu

minimalny udział powierzchni

biologicznie czynnej 50%

geometria



plan

<https://www.gov.pl/zagospodarowanieprzestrzenne/app/AktPlanowaniaPrzestrzennego/PL.ZIPPZP.10115/241401-POG/1POG>

strefa planistyczna

PL.ZIPPZP.10115_241401-POG_1POG-5SK_20250723T093941

identyfier

<https://www.gov.pl/zagospodarowanieprzestrzenne/app/StrefaPlanistyczna/PL.ZIPPZP.10115/241401-POG/1POG-5SK/20250723T093941>

przestrzen nazw

PL.ZIPPZP.10115/241401-POG

lokalny id

1POG-5SK

wersja id

20250723T093941

początek wersji obiektu

2025-07-23T09:39:41

nazwa

strefa komunikacyjna

oznaczenie

5SK

symbol

SK

obowiązuje od

2025-05-14

obowiązuje do

obecnie

status

w opracowaniu
<https://inspire.ec.europa.eu/codelist/ProcessStepGeneralValue/elaboration>

charakter ustalenia

ogólnie wiążące
<https://inspire.ec.europa.eu/codelist/RegulationNatureValue/generallyBinding>

profil podstawowy

teren autostrady
teren drogi ekspresowej
teren drogi głównej ruchu przyspieszonego
teren drogi głównej
teren komunikacji kolejowej i szynowej
teren komunikacji kolei linowej
teren komunikacji wodnej
teren komunikacji lotniczej
teren obsługi komunikacji
teren ogrodów działkowych
teren infrastruktury technicznej

geometria



plan <https://www.gov.pl/zagospodarowanieprzestrzenne/app/AktPlanowaniaPrzestrzennego/PL.ZIPPZP.10115/241401-POG/1POG>

strefa planistyczna PL.ZIPPZP.10115_241401-POG_1POG-5SO_20250625T130459

identyfier <https://www.gov.pl/zagospodarowanieprzestrzenne/app/StrefaPlanistyczna/PL.ZIPPZP.10115/241401-POG/1POG-5SO/20250625T130459>

przestrzen nazw PL.ZIPPZP.10115/241401-POG

lokalny id 1POG-5SO

wersja id 20250625T130459

poczatek wersji obiektu 2025-06-25T13:04:59

nazwa strefa otwarta

oznaczenie 5SO

symbol SO

obowiazuje od 2025-05-19

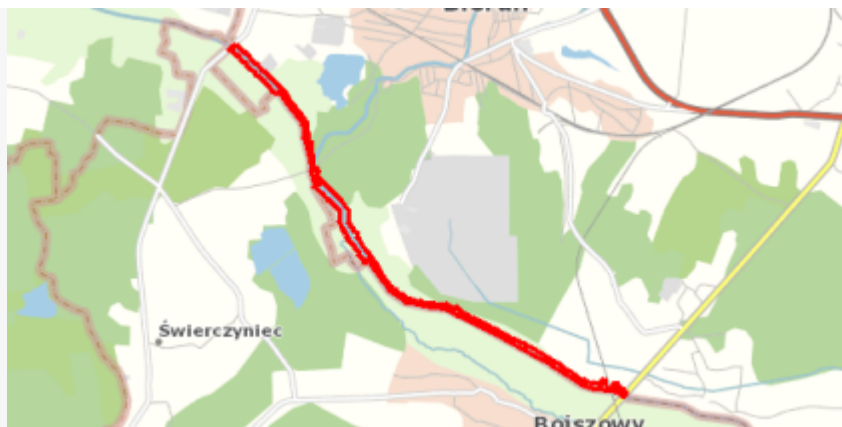
obowiazuje do obecnie

status w opracowaniu
<https://inspire.ec.europa.eu/codelist/ProcessStepGeneralValue/elaboration>

charakter ustalenia ogólnie wiążące
<https://inspire.ec.europa.eu/codelist/RegulationNatureValue/generallyBinding>

profil podstawowy teren rolnictwa z zakazem zabudowy
teren lasu
teren zieleni naturalnej
teren wód
teren komunikacji
teren ogrodów działkowych
teren infrastruktury technicznej

geometria



plan

<https://www.gov.pl/zagospodarowanieprzestrzenne/app/AktPlanowaniaPrzestrzennego/PL.ZIPPZP.10115/241401-POG/1POG>

strefa planistyczna

PL.ZIPPZP.10115_241401-POG_1POG-5SN_20250625T123225

identyfier

<https://www.gov.pl/zagospodarowanieprzestrzenne/app/StrefaPlanistyczna/PL.ZIPPZP.10115/241401-POG/1POG-5SN/20250625T123225>

przestrzen nazw

PL.ZIPPZP.10115/241401-POG

lokalny id

1POG-5SN

wersja id

20250625T123225

początek wersji obiektu

2025-06-25T12:32:25

nazwa

strefa zieleni i rekreacji

oznaczenie

5SN

symbol

SN

obowiązuje od

2025-05-21

obowiązuje do

obecnie

status

w opracowaniu
<https://inspire.ec.europa.eu/codelist/ProcessStepGeneralValue/elaboration>

charakter ustalenia

ogólnie wiążące
<https://inspire.ec.europa.eu/codelist/RegulationNatureValue/generallyBinding>

profil podstawowy

teren zieleni urządzonej
teren plaży
teren wód
teren komunikacji
teren ogrodów działkowych
teren infrastruktury technicznej

profil dodatkowy

teren usług sportu i rekreacji
teren usług kultury i rozrywki
teren usług handlu detalicznego
teren usług gastronomii
teren usług turystyki
teren usług nauki
teren usług edukacji
teren usług zdrowia i pomocy społecznej
teren zieleni naturalnej
teren lasu

minimalny udział powierzchni

50%

biologicznie czynnej

geometria



plan

<https://www.gov.pl/zagospodarowanieprzestrzenne/app/AktPlanowaniaPrzestrzennego/PL.ZIPPZP.10115/241401-POG/1POG>

strefa planistyczna

PL.ZIPPZP.10115_241401-POG_1POG-5SJ_20250529T083937

identyfier

<https://www.gov.pl/zagospodarowanieprzestrzenne/app/StrefaPlanistyczna/PL.ZIPPZP.10115/241401-POG/1POG-5SJ/20250529T083937>

przestrzen nazw

PL.ZIPPZP.10115/241401-POG

lokalny id

1POG-5SJ

wersja id

20250529T083937

początek wersji obiektu

2025-05-29T08:39:37

nazwa

strefa wielofunkcyjna z zabudową mieszkaniową jednorodzinną

oznaczenie

5SJ

symbol

SJ

obowiązuje od

2025-05-29

obowiązuje do

obecnie

status

w opracowaniu
<https://inspire.ec.europa.eu/codelist/ProcessStepGeneralValue/elaboration>

charakter ustalenia

ogólnie wiążące
<https://inspire.ec.europa.eu/codelist/RegulationNatureValue/generallyBinding>

profil podstawowy

teren zabudowy mieszkaniowej jednorodzinnej
teren usług
teren komunikacji
teren zieleni urządzonej
teren ogrodów działkowych
teren infrastruktury technicznej

profil dodatkowy

teren zieleni naturalnej
teren lasu
teren wód

maksymalna nadziemna intensywność zabudowy

0.6

maksymalny udział powierzchni zabudowy

50%

maksymalna wysokość zabudowy

12.0 m

minimalny udział powierzchni biologicznie czynnej 40%

geometria



plan <https://www.gov.pl/zagospodarowanieprzestrzenne/app/AktPlanowaniaPrzestrzennego/PL.ZIPPZP.10115/241401-POG/1POG>

strefa planistyczna PL.ZIPPZP.10115_241401-POG_1POG-5SU_20250529T093448

identyfier <https://www.gov.pl/zagospodarowanieprzestrzenne/app/StrefaPlanistyczna/PL.ZIPPZP.10115/241401-POG/1POG-5SU/20250529T093448>

przestrzen nazw PL.ZIPPZP.10115/241401-POG

lokalny id 1POG-5SU

wersja id 20250529T093448

początek wersji obiektu 2025-05-29T09:34:48

nazwa strefa usługowa

oznaczenie 5SU

symbol SU

obowiązuje od 2025-05-29

obowiązuje do obecnie

status w opracowaniu
<https://inspire.ec.europa.eu/codelist/ProcessStepGeneralValue/elaboration>

charakter ustalenia ogólnie wiążące
<https://inspire.ec.europa.eu/codelist/RegulationNatureValue/generallyBinding>

profil podstawowy teren usług
teren komunikacji
teren zieleni urządzonej
teren ogrodów działkowych
teren infrastruktury technicznej

profil dodatkowy teren zieleni naturalnej
teren lasu
teren wód

maksymalna nadziemna intensywność zabudowy 0.8

maksymalny udział powierzchni zabudowy 40%

maksymalna wysokość zabudowy 12.0 m

minimalny udział powierzchni biologicznie czynnej 30%

geometria



plan <https://www.gov.pl/zagospodarowanieprzestrzenne/app/AktPlanowaniaPrzestrzennego/PL.ZIPPZP.10115/241401-POG/1POG>

strefa planistyczna PL.ZIPPZP.10115_241401-POG_1POG-5SP_20250908T115218

identyfier <https://www.gov.pl/zagospodarowanieprzestrzenne/app/StrefaPlanistyczna/PL.ZIPPZP.10115/241401-POG/1POG-5SP/20250908T115218>

przestrzen nazw PL.ZIPPZP.10115/241401-POG

lokalny id 1POG-5SP

wersja id 20250908T115218

początek wersji obiektu 2025-09-08T11:52:18

nazwa strefa gospodarcza

oznaczenie 5SP

symbol SP

obowiązuje od 2025-05-30

obowiązuje do obecnie

status w opracowaniu
<https://inspire.ec.europa.eu/codelist/ProcessStepGeneralValue/elaboration>

charakter ustalenia ogólnie wiążące
<https://inspire.ec.europa.eu/codelist/RegulationNatureValue/generallyBinding>

profil podstawowy teren produkcji
teren komunikacji
teren zieleni urządzonej
teren ogrodów działkowych
teren infrastruktury technicznej

profil dodatkowy teren usług
teren zieleni naturalnej
teren lasu
teren wód

maksymalna nadziemna intensywność zabudowy 0.8

maksymalny udział powierzchni zabudowy 60%

maksymalna wysokość zabudowy 16.0 m

minimalny udział powierzchni biologicznie czynnej 15%

geometria



plan <https://www.gov.pl/zagospodarowanieprzestrzenne/app/AktPlanowaniaPrzestrzennego/PL.ZIPPZP.10115/241401-POG/1POG>

strefa planistyczna PL.ZIPPZP.10115_241401-POG_1POG-5SZ_20250623T111545

identyfier <https://www.gov.pl/zagospodarowanieprzestrzenne/app/StrefaPlanistyczna/PL.ZIPPZP.10115/241401-POG/1POG-5SZ/20250623T111545>

przestrzen nazw PL.ZIPPZP.10115/241401-POG

lokalny id 1POG-5SZ

wersja id 20250623T111545

początek wersji obiektu 2025-06-23T11:15:45

nazwa strefa wielofunkcyjna z zabudową zagrodową

oznaczenie 5SZ

symbol SZ

obowiązuje od 2025-06-23

obowiązuje do obecnie

status w opracowaniu
<https://inspire.ec.europa.eu/codelist/ProcessStepGeneralValue/elaboration>

charakter ustalenia ogólnie wiążące
<https://inspire.ec.europa.eu/codelist/RegulationNatureValue/generallyBinding>

profil podstawowy teren zabudowy zagrodowej
teren produkcji w gospodarstwach rolnych
teren akwakultury i obsługi rybactwa
teren komunikacji
teren zieleni urządzonej
teren ogrodów działkowych
teren infrastruktury technicznej

maksymalna nadziemna intensywność zabudowy 0.6

maksymalny udział powierzchni zabudowy 50%

maksymalna wysokość zabudowy 15.0 m

minimalny udział powierzchni

biologicznie czynnej 30%

geometria



plan

<https://www.gov.pl/zagospodarowanieprzestrzenne/app/AktPlanowaniaPrzestrzennego/PL.ZIPPZP.10115/241401-POG/1POG>

strefa planistyczna

PL.ZIPPZP.10115_241401-POG_1POG-5SW_20250624T085320

identfier

<https://www.gov.pl/zagospodarowanieprzestrzenne/app/StrefaPlanistyczna/PL.ZIPPZP.10115/241401-POG/1POG-5SW/20250624T085320>

przestrzen nazw

PL.ZIPPZP.10115/241401-POG

lokalny id

1POG-5SW

wersja id

20250624T085320

początek wersji obiektu

2025-06-24T08:53:20

nazwa

strefa wielofunkcyjna z zabudową mieszkaniową wielorodzinną

oznaczenie

5SW

symbol

SW

obowiązuje od

2025-06-24

obowiązuje do

obecnie

status

w opracowaniu
<https://inspire.ec.europa.eu/codelist/ProcessStepGeneralValue/elaboration>

charakter ustalenia

ogólnie wiążące
<https://inspire.ec.europa.eu/codelist/RegulationNatureValue/generallyBinding>

profil podstawowy

teren zabudowy mieszkaniowej wielorodzinnej
teren usług
teren komunikacji
teren zieleni urządzonej
teren ogrodów działkowych
teren infrastruktury technicznej

profil dodatkowy

teren zabudowy mieszkaniowej jednorodzinnej
teren zieleni naturalnej
teren lasu
teren wód

maksymalna nadziemna intensywnosc zabudowy

1.5

maksymalny udział powierzchni zabudowy

60%

maksymalna wysokosc zabudowy

18.0 m

minimalny udział powierzchni biologicznie czynnej 30%

geometria



plan <https://www.gov.pl/zagospodarowanieprzestrzenne/app/AktPlanowaniaPrzestrzennego/PL.ZIPPZP.10115/241401-POG/1POG>

strefa planistyczna PL.ZIPPZP.10115_241401-POG_1POG-5SI_20250529T080150

identyfier <https://www.gov.pl/zagospodarowanieprzestrzenne/app/StrefaPlanistyczna/PL.ZIPPZP.10115/241401-POG/1POG-5SI/20250529T080150>

przestrzen nazw PL.ZIPPZP.10115/241401-POG

lokalny id 1POG-5SI

wersja id 20250529T080150

początek wersji obiektu 2025-05-29T08:01:50

nazwa strefa infrastrukturalna

oznaczenie 5SI

symbol SI

obowiązuje od 2025-05-29

obowiązuje do obecnie

status w opracowaniu
<https://inspire.ec.europa.eu/codelist/ProcessStepGeneralValue/elaboration>

charakter ustalenia ogólnie wiążące
<https://inspire.ec.europa.eu/codelist/RegulationNatureValue/generallyBinding>

profil podstawowy teren infrastruktury technicznej
teren komunikacji
teren ogrodów działkowych

profil dodatkowy teren usług
teren produkcji
teren zieleni urządzonej
teren zieleni naturalnej
teren lasu
teren wód

minimalny udział powierzchni biologicznie czynnej 20%

geometria



plan

<https://www.gov.pl/zagospodarowanieprzestrzenne/app/AktPlanowaniaPrzestrzennego/PL.ZIPPZP.10115/241401-POG/1POG>

strefa planistyczna

PL.ZIPPZP.10115_241401-POG_1POG-6SK_20250625T120843

identyfier

<https://www.gov.pl/zagospodarowanieprzestrzenne/app/StrefaPlanistyczna/PL.ZIPPZP.10115/241401-POG/1POG-6SK/20250625T120843>

przestrzen nazw

PL.ZIPPZP.10115/241401-POG

lokalny id

1POG-6SK

wersja id

20250625T120843

poczatek wersji obiektu

2025-06-25T12:08:43

nazwa

strefa komunikacyjna

oznaczenie

6SK

symbol

SK

obowiazuje od

2025-05-14

obowiazuje do

obecnie

status

w opracowaniu
<https://inspire.ec.europa.eu/codelist/ProcessStepGeneralValue/elaboration>

charakter ustalenia

ogólnie wiążące
<https://inspire.ec.europa.eu/codelist/RegulationNatureValue/generallyBinding>

profil podstawowy

teren autostrady
teren drogi ekspresowej
teren drogi głównej ruchu przyspieszonego
teren drogi głównej
teren komunikacji kolejowej i szynowej
teren komunikacji kolei linowej
teren komunikacji wodnej
teren komunikacji lotniczej
teren obsługi komunikacji
teren ogrodów działkowych
teren infrastruktury technicznej

geometria



plan <https://www.gov.pl/zagospodarowanieprzestrzenne/app/AktPlanowaniaPrzestrzennego/PL.ZIPPZP.10115/241401-POG/1POG>

strefa planistyczna PL.ZIPPZP.10115_241401-POG_1POG-6SO_20250625T130347

identyfier <https://www.gov.pl/zagospodarowanieprzestrzenne/app/StrefaPlanistyczna/PL.ZIPPZP.10115/241401-POG/1POG-6SO/20250625T130347>

przestrzen nazw PL.ZIPPZP.10115/241401-POG

lokalny id 1POG-6SO

wersja id 20250625T130347

poczatek wersji obiektu 2025-06-25T13:03:47

nazwa strefa otwarta

oznaczenie 6SO

symbol SO

obowiazuje od 2025-05-19

obowiazuje do obecnie

status w opracowaniu
<https://inspire.ec.europa.eu/codelist/ProcessStepGeneralValue/elaboration>

charakter ustalenia ogólnie wiążące
<https://inspire.ec.europa.eu/codelist/RegulationNatureValue/generallyBinding>

profil podstawowy teren rolnictwa z zakazem zabudowy
teren lasu
teren zieleni naturalnej
teren wód
teren komunikacji
teren ogrodów działkowych
teren infrastruktury technicznej

geometria



plan <https://www.gov.pl/zagospodarowanieprzestrzenne/app/AktPlanowaniaPrzestrzennego/PL.ZIPPZP.10115/241401-POG/1POG>

strefa planistyczna PL.ZIPPZP.10115_241401-POG_1POG-6SN_20250625T120826

identyfier <https://www.gov.pl/zagospodarowanieprzestrzenne/app/StrefaPlanistyczna/PL.ZIPPZP.10115/241401-POG/1POG-6SN/20250625T120826>

przestrzen nazw PL.ZIPPZP.10115/241401-POG

lokalny id 1POG-6SN

wersja id 20250625T120826

poczatek wersji obiektu 2025-06-25T12:08:26

nazwa strefa zieleni i rekreacji

oznaczenie 6SN

symbol SN

obowiazuje od 2025-05-23

obowiazuje do obecnie

status w opracowaniu
<https://inspire.ec.europa.eu/codelist/ProcessStepGeneralValue/elaboration>

charakter ustalenia ogólnie wiążące
<https://inspire.ec.europa.eu/codelist/RegulationNatureValue/generallyBinding>

profil podstawowy teren zieleni urządzonej
teren plaży
teren wód
teren komunikacji
teren ogrodów działkowych
teren infrastruktury technicznej

profil dodatkowy teren usług sportu i rekreacji
teren usług kultury i rozrywki
teren usług handlu detalicznego
teren usług gastronomii
teren usług turystyki
teren usług nauki
teren usług edukacji
teren usług zdrowia i pomocy społecznej
teren zieleni naturalnej
teren lasu

minimalny udział powierzchni 50%

biologicznie czynnej

geometria



plan

<https://www.gov.pl/zagospodarowanieprzestrzenne/app/AktPlanowaniaPrzestrzennego/PL.ZIPPZP.10115/241401-POG/1POG>

strefa planistyczna

PL.ZIPPZP.10115_241401-POG_1POG-6SJ_20250625T132712

identyfier

<https://www.gov.pl/zagospodarowanieprzestrzenne/app/StrefaPlanistyczna/PL.ZIPPZP.10115/241401-POG/1POG-6SJ/20250625T132712>

przestrzen nazw

PL.ZIPPZP.10115/241401-POG

lokalny id

1POG-6SJ

wersja id

20250625T132712

początek wersji obiektu

2025-06-25T13:27:12

nazwa

strefa wielofunkcyjna z zabudową mieszkaniową jednorodzinną

oznaczenie

6SJ

symbol

SJ

obowiązuje od

2025-05-29

obowiązuje do

obecnie

status

w opracowaniu
<https://inspire.ec.europa.eu/codelist/ProcessStepGeneralValue/elaboration>

charakter ustalenia

ogólnie wiążące
<https://inspire.ec.europa.eu/codelist/RegulationNatureValue/generallyBinding>

profil podstawowy

teren zabudowy mieszkaniowej jednorodzinnej
teren usług
teren komunikacji
teren zieleni urządzonej
teren ogrodów działkowych
teren infrastruktury technicznej

profil dodatkowy

teren zieleni naturalnej
teren lasu
teren wód

maksymalna nadziemna intensywność zabudowy

0.6

maksymalny udział powierzchni zabudowy

50%

maksymalna wysokość zabudowy

12.0 m

minimalny udział powierzchni biologicznie czynnej 30%

geometria



plan

<https://www.gov.pl/zagospodarowanieprzestrzenne/app/AktPlanowaniaPrzestrzennego/PL.ZIPPZP.10115/241401-POG/1POG>

strefa planistyczna

PL.ZIPPZP.10115_241401-POG_1POG-6SI_20250529T100102

identyfier

<https://www.gov.pl/zagospodarowanieprzestrzenne/app/StrefaPlanistyczna/PL.ZIPPZP.10115/241401-POG/1POG-6SI/20250529T100102>

przestrzen nazw

PL.ZIPPZP.10115/241401-POG

lokalny id

1POG-6SI

wersja id

20250529T100102

początek wersji obiektu

2025-05-29T10:01:02

nazwa

strefa infrastrukturalna

oznaczenie

6SI

symbol

SI

obowiązuje od

2025-05-29

obowiązuje do

obecnie

status

w opracowaniu
<https://inspire.ec.europa.eu/codelist/ProcessStepGeneralValue/elaboration>

charakter ustalenia

ogólnie wiążące
<https://inspire.ec.europa.eu/codelist/RegulationNatureValue/generallyBinding>

profil podstawowy

teren infrastruktury technicznej
teren komunikacji
teren ogrodów działkowych

minimalny udział powierzchni biologicznie czynnej

20%

geometria



plan <https://www.gov.pl/zagospodarowanieprzestrzenne/app/AktPlanowaniaPrzestrzennego/PL.ZIPPZP.10115/241401-POG/1POG>

strefa planistyczna PL.ZIPPZP.10115_241401-POG_1POG-6SU_20250723T064211

identyfier <https://www.gov.pl/zagospodarowanieprzestrzenne/app/StrefaPlanistyczna/PL.ZIPPZP.10115/241401-POG/1POG-6SU/20250723T064211>

przestrzen nazw PL.ZIPPZP.10115/241401-POG

lokalny id 1POG-6SU

wersja id 20250723T064211

poczatek wersji obiektu 2025-07-23T06:42:11

nazwa strefa usługowa

oznaczenie 6SU

symbol SU

obowiazuje od 2025-05-29

obowiazuje do obecnie

status w opracowaniu
<https://inspire.ec.europa.eu/codelist/ProcessStepGeneralValue/elaboration>

charakter ustalenia ogólnie wiążące
<https://inspire.ec.europa.eu/codelist/RegulationNatureValue/generallyBinding>

profil podstawowy teren usług
teren komunikacji
teren zieleni urządzonej
teren ogrodów działkowych
teren infrastruktury technicznej

profil dodatkowy teren zieleni naturalnej
teren lasu
teren wód

maksymalna nadziemna intensywnosc zabudowy 1

maksymalny udzial powierzchni zabudowy 50%

maksymalna wysokosc zabudowy 13.0 m

minimalny udzial powierzchni biologicznie czynnej 20%

geometria



plan

<https://www.gov.pl/zagospodarowanieprzestrzenne/app/AktPlanowaniaPrzestrzennego/PL.ZIPPZP.10115/241401-POG/1POG>

strefa planistyczna

PL.ZIPPZP.10115_241401-POG_1POG-6SP_20250624T124733

identyfier

<https://www.gov.pl/zagospodarowanieprzestrzenne/app/StrefaPlanistyczna/PL.ZIPPZP.10115/241401-POG/1POG-6SP/20250624T124733>

przestrzen nazw

PL.ZIPPZP.10115/241401-POG

lokalny id

1POG-6SP

wersja id

20250624T124733

poczatek wersji obiektu

2025-06-24T12:47:33

nazwa

strefa gospodarcza

oznaczenie

6SP

symbol

SP

obowiazuje od

2025-06-11

obowiazuje do

obecnie

status

w opracowaniu
<https://inspire.ec.europa.eu/codelist/ProcessStepGeneralValue/elaboration>

charakter ustalenia

ogólnie wiążące
<https://inspire.ec.europa.eu/codelist/RegulationNatureValue/generallyBinding>

profil podstawowy

teren produkcji
teren komunikacji
teren zieleni urządzonej
teren ogrodów działkowych
teren infrastruktury technicznej

profil dodatkowy

teren usług
teren zieleni naturalnej
teren lasu
teren wód

maksymalna nadziemna intensywnosc zabudowy

1

maksymalny udzial powierzchni zabudowy

70%

maksymalna wysokosc zabudowy

18.0 m

minimalny udzial powierzchni biologicznie czynnej

20%

geometria



plan

<https://www.gov.pl/zagospodarowanieprzestrzenne/app/AktPlanowaniaPrzestrzennego/PL.ZIPPZP.10115/241401-POG/1POG>

strefa planistyczna

PL.ZIPPZP.10115_241401-POG_1POG-6SZ_20250722T150802

identyfier

<https://www.gov.pl/zagospodarowanieprzestrzenne/app/StrefaPlanistyczna/PL.ZIPPZP.10115/241401-POG/1POG-6SZ/20250722T150802>

przestrzen nazw

PL.ZIPPZP.10115/241401-POG

lokalny id

1POG-6SZ

wersja id

20250722T150802

początek wersji obiektu

2025-07-22T15:08:02

nazwa

strefa wielofunkcyjna z zabudową zagrodową

oznaczenie

6SZ

symbol

SZ

obowiązuje od

2025-07-22

obowiązuje do

obecnie

status

w opracowaniu
<https://inspire.ec.europa.eu/codelist/ProcessStepGeneralValue/elaboration>

charakter ustalenia

ogólnie wiążące
<https://inspire.ec.europa.eu/codelist/RegulationNatureValue/generallyBinding>

profil podstawowy

teren zabudowy zagrodowej
teren produkcji w gospodarstwach rolnych
teren akwakultury i obsługi rybactwa
teren komunikacji
teren zieleni urządzonej
teren ogrodów działkowych
teren infrastruktury technicznej

profil dodatkowy

teren wielkotowarowej produkcji rolnej
teren rolnictwa z zakazem zabudowy
teren zieleni naturalnej
teren wód

maksymalna nadziemna intensywność zabudowy

0.6

maksymalny udział powierzchni zabudowy

50%

maksymalna wysokość zabudowy

15.0 m

minimalny udział powierzchni biologicznie czynnej 30%

geometria



plan <https://www.gov.pl/zagospodarowanieprzestrzenne/app/AktPlanowaniaPrzestrzennego/PL.ZIPPZP.10115/241401-POG/1POG>

strefa planistyczna PL.ZIPPZP.10115_241401-POG_1POG-6SW_20250624T114652

identyfier <https://www.gov.pl/zagospodarowanieprzestrzenne/app/StrefaPlanistyczna/PL.ZIPPZP.10115/241401-POG/1POG-6SW/20250624T114652>

przestrzen nazw PL.ZIPPZP.10115/241401-POG

lokalny id 1POG-6SW

wersja id 20250624T114652

początek wersji obiektu 2025-06-24T11:46:52

nazwa strefa wielofunkcyjna z zabudową mieszkaniową wielorodzinną

oznaczenie 6SW

symbol SW

obowiązuje od 2025-06-24

obowiązuje do obecnie

status w opracowaniu
<https://inspire.ec.europa.eu/codelist/ProcessStepGeneralValue/elaboration>

charakter ustalenia ogólnie wiążące
<https://inspire.ec.europa.eu/codelist/RegulationNatureValue/generallyBinding>

profil podstawowy teren zabudowy mieszkaniowej wielorodzinnej
teren usług
teren komunikacji
teren zieleni urządzonej
teren ogrodów działkowych
teren infrastruktury technicznej

profil dodatkowy teren zabudowy mieszkaniowej jednorodzinnej
teren zieleni naturalnej
teren lasu
teren wód

maksymalna nadziemna intensywność zabudowy 2

maksymalny udział powierzchni zabudowy 60%

maksymalna wysokość zabudowy 18.0 m

minimalny udział powierzchni biologicznie czynnej 30%

geometria



plan <https://www.gov.pl/zagospodarowanieprzestrzenne/app/AktPlanowaniaPrzestrzennego/PL.ZIPPZP.10115/241401-POG/1POG>

strefa planistyczna PL.ZIPPZP.10115_241401-POG_1POG-7SO_20250908T125435

identyfikator <https://www.gov.pl/zagospodarowanieprzestrzenne/app/StrefaPlanistyczna/PL.ZIPPZP.10115/241401-POG/1POG-7SO/20250908T125435>

przestrzeń nazw PL.ZIPPZP.10115/241401-POG

lokalny id 1POG-7SO

wersja id 20250908T125435

początek wersji obiektu 2025-09-08T12:54:35

nazwa strefa otwarta

oznaczenie 7SO

symbol SO

obowiązuje od 2025-05-19

obowiązuje do obecnie

status w opracowaniu
<https://inspire.ec.europa.eu/codelist/ProcessStepGeneralValue/elaboration>

charakter ustalenia ogólnie wiążące
<https://inspire.ec.europa.eu/codelist/RegulationNatureValue/generallyBinding>

profil podstawowy teren rolnictwa z zakazem zabudowy
teren lasu
teren zieleni naturalnej
teren wód
teren komunikacji
teren ogrodów działkowych
teren infrastruktury technicznej

geometria



plan <https://www.gov.pl/zagospodarowanieprzestrzenne/app/AktPlanowaniaPrzestrzennego/PL.ZIPPZP.10115/241401-POG/1POG>

strefa planistyczna PL.ZIPPZP.10115_241401-POG_1POG-7SN_20250529T081401

identyfier <https://www.gov.pl/zagospodarowanieprzestrzenne/app/StrefaPlanistyczna/PL.ZIPPZP.10115/241401-POG/1POG-7SN/20250529T081401>

przestrzen nazw PL.ZIPPZP.10115/241401-POG

lokalny id 1POG-7SN

wersja id 20250529T081401

poczatek wersji obiektu 2025-05-29T08:14:01

nazwa strefa zieleni i rekreacji

oznaczenie 7SN

symbol SN

obowiazuje od 2025-05-29

obowiazuje do obecnie

status w opracowaniu
<https://inspire.ec.europa.eu/codelist/ProcessStepGeneralValue/elaboration>

charakter ustalenia ogólnie wiążące
<https://inspire.ec.europa.eu/codelist/RegulationNatureValue/generallyBinding>

profil podstawowy
teren zieleni urządzonej
teren plaży
teren wód
teren komunikacji
teren ogrodów działkowych
teren infrastruktury technicznej

profil dodatkowy
teren usług sportu i rekreacji
teren usług kultury i rozrywki
teren usług handlu detalicznego
teren usług gastronomii
teren usług turystyki
teren usług nauki
teren usług edukacji
teren usług zdrowia i pomocy społecznej
teren zieleni naturalnej
teren lasu

minimalny udział powierzchni
50%

biologicznie czynnej

geometria



plan

<https://www.gov.pl/zagospodarowanieprzestrzenne/app/AktPlanowaniaPrzestrzennego/PL.ZIPPZP.10115/241401-POG/1POG>

strefa planistyczna

PL.ZIPPZP.10115_241401-POG_1POG-7SJ_20250722T140719

identyfier

<https://www.gov.pl/zagospodarowanieprzestrzenne/app/StrefaPlanistyczna/PL.ZIPPZP.10115/241401-POG/1POG-7SJ/20250722T140719>

przestrzen nazw

PL.ZIPPZP.10115/241401-POG

lokalny id

1POG-7SJ

wersja id

20250722T140719

początek wersji obiektu

2025-07-22T14:07:19

nazwa

strefa wielofunkcyjna z zabudową mieszkaniową jednorodzinną

oznaczenie

7SJ

symbol

SJ

obowiązuje od

2025-05-29

obowiązuje do

obecnie

status

w opracowaniu
<https://inspire.ec.europa.eu/codelist/ProcessStepGeneralValue/elaboration>

charakter ustalenia

ogólnie wiążące
<https://inspire.ec.europa.eu/codelist/RegulationNatureValue/generallyBinding>

profil podstawowy

teren zabudowy mieszkaniowej jednorodzinnej
teren usług
teren komunikacji
teren zieleni urządzonej
teren ogrodów działkowych
teren infrastruktury technicznej

profil dodatkowy

teren zieleni naturalnej
teren lasu
teren wód

maksymalna nadziemna intensywność zabudowy

0.8

maksymalny udział powierzchni zabudowy

50%

maksymalna wysokość zabudowy

16.0 m

minimalny udział powierzchni biologicznie czynnej 30%

geometria



plan <https://www.gov.pl/zagospodarowanieprzestrzenne/app/AktPlanowaniaPrzestrzennego/PL.ZIPPZP.10115/241401-POG/1POG>

strefa planistyczna PL.ZIPPZP.10115_241401-POG_1POG-7SI_20250625T075630

identyfier <https://www.gov.pl/zagospodarowanieprzestrzenne/app/StrefaPlanistyczna/PL.ZIPPZP.10115/241401-POG/1POG-7SI/20250625T075630>

przestrzen nazw PL.ZIPPZP.10115/241401-POG

lokalny id 1POG-7SI

wersja id 20250625T075630

początek wersji obiektu 2025-06-25T07:56:30

nazwa strefa infrastrukturalna

oznaczenie 7SI

symbol SI

obowiązuje od 2025-05-29

obowiązuje do obecnie

status w opracowaniu
<https://inspire.ec.europa.eu/codelist/ProcessStepGeneralValue/elaboration>

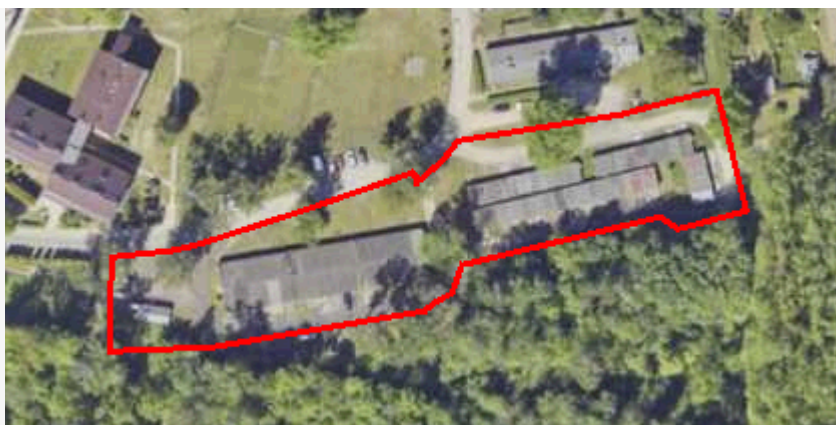
charakter ustalenia ogólnie wiążące
<https://inspire.ec.europa.eu/codelist/RegulationNatureValue/generallyBinding>

profil podstawowy teren infrastruktury technicznej
teren komunikacji
teren ogrodów działkowych

profil dodatkowy teren zieleni urządzonej
teren zieleni naturalnej
teren lasu
teren wód

minimalny udział powierzchni biologicznie czynnej 20%

geometria



plan

<https://www.gov.pl/zagospodarowanieprzestrzenne/app/AktPlanowaniaPrzestrzennego/PL.ZIPPZP.10115/241401-POG/1POG>

strefa planistyczna

PL.ZIPPZP.10115_241401-POG_1POG-7SU_20250529T104458

identyfier

<https://www.gov.pl/zagospodarowanieprzestrzenne/app/StrefaPlanistyczna/PL.ZIPPZP.10115/241401-POG/1POG-7SU/20250529T104458>

przestrzen nazw

PL.ZIPPZP.10115/241401-POG

lokalny id

1POG-7SU

wersja id

20250529T104458

poczatek wersji obiektu

2025-05-29T10:44:58

nazwa

strefa usługowa

oznaczenie

7SU

symbol

SU

obowiazuje od

2025-05-29

obowiazuje do

obecnie

status

w opracowaniu
<https://inspire.ec.europa.eu/codelist/ProcessStepGeneralValue/elaboration>

charakter ustalenia

ogólnie wiążące
<https://inspire.ec.europa.eu/codelist/RegulationNatureValue/generallyBinding>

profil podstawowy

teren usług
teren komunikacji
teren zieleni urządzonej
teren ogrodów działkowych
teren infrastruktury technicznej

maksymalna nadziemna intensywnosc zabudowy

0.9

maksymalny udzial powierzchni zabudowy

60%

maksymalna wysokosc zabudowy

16.0 m

minimalny udzial powierzchni biologicznie czynnej

15%

geometria



plan <https://www.gov.pl/zagospodarowanieprzestrzenne/app/AktPlanowaniaPrzestrzennego/PL.ZIPPZP.10115/241401-POG/1POG>

strefa planistyczna PL.ZIPPZP.10115_241401-POG_1POG-7SP_20250904T102209

identyfier <https://www.gov.pl/zagospodarowanieprzestrzenne/app/StrefaPlanistyczna/PL.ZIPPZP.10115/241401-POG/1POG-7SP/20250904T102209>

przestrzen nazw PL.ZIPPZP.10115/241401-POG

lokalny id 1POG-7SP

wersja id 20250904T102209

poczatek wersji obiektu 2025-09-04T10:22:09

nazwa strefa gospodarcza

oznaczenie 7SP

symbol SP

obowiazuje od 2025-09-04

obowiazuje do obecnie

status w opracowaniu
<https://inspire.ec.europa.eu/codelist/ProcessStepGeneralValue/elaboration>

charakter ustalenia ogólnie wiążące
<https://inspire.ec.europa.eu/codelist/RegulationNatureValue/generallyBinding>

profil podstawowy teren produkcji
teren komunikacji
teren zieleni urządzonej
teren ogrodów działkowych
teren infrastruktury technicznej

profil dodatkowy teren usług
teren zieleni naturalnej
teren lasu
teren wód

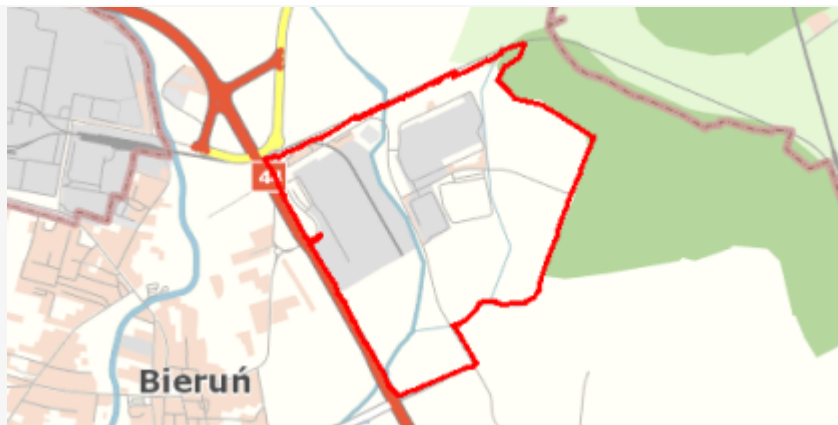
maksymalna nadziemna intensywnosc zabudowy 2

maksymalny udzial powierzchni zabudowy 75%

maksymalna wysokosc zabudowy 18.0 m

minimalny udzial powierzchni biologicznie czynnej 20%

geometria



plan

<https://www.gov.pl/zagospodarowanieprzestrzenne/app/AktPlanowaniaPrzestrzennego/PL.ZIPPZP.10115/241401-POG/1POG>

strefa planistyczna

PL.ZIPPZP.10115_241401-POG_1POG-7SZ_20250623T112152

identyfier

<https://www.gov.pl/zagospodarowanieprzestrzenne/app/StrefaPlanistyczna/PL.ZIPPZP.10115/241401-POG/1POG-7SZ/20250623T112152>

przestrzen nazw

PL.ZIPPZP.10115/241401-POG

lokalny id

1POG-7SZ

wersja id

20250623T112152

początek wersji obiektu

2025-06-23T11:21:52

nazwa

strefa wielofunkcyjna z zabudową zagrodową

oznaczenie

7SZ

symbol

SZ

obowiązuje od

2025-06-23

obowiązuje do

obecnie

status

w opracowaniu
<https://inspire.ec.europa.eu/codelist/ProcessStepGeneralValue/elaboration>

charakter ustalenia

ogólnie wiążące
<https://inspire.ec.europa.eu/codelist/RegulationNatureValue/generallyBinding>

profil podstawowy

teren zabudowy zagrodowej
teren produkcji w gospodarstwach rolnych
teren akwakultury i obsługi rybactwa
teren komunikacji
teren zieleni urządzonej
teren ogrodów działkowych
teren infrastruktury technicznej

maksymalna nadziemna intensywność zabudowy

0.6

maksymalny udział powierzchni zabudowy

50%

maksymalna wysokość zabudowy

15.0 m

minimalny udział powierzchni biologicznie czynnej

30%

geometria



plan <https://www.gov.pl/zagospodarowanieprzestrzenne/app/AktPlanowaniaPrzestrzennego/PL.ZIPPZP.10115/241401-POG/1POG>

strefa planistyczna PL.ZIPPZP.10115_241401-POG_1POG-7SW_20250908T122507

identyfier <https://www.gov.pl/zagospodarowanieprzestrzenne/app/StrefaPlanistyczna/PL.ZIPPZP.10115/241401-POG/1POG-7SW/20250908T122507>

przestrzen nazw PL.ZIPPZP.10115/241401-POG

lokalny id 1POG-7SW

wersja id 20250908T122507

początek wersji obiektu 2025-09-08T12:25:07

nazwa strefa wielofunkcyjna z zabudową mieszkaniową wielorodzinną

oznaczenie 7SW

symbol SW

obowiązuje od 2025-06-24

obowiązuje do obecnie

status w opracowaniu
<https://inspire.ec.europa.eu/codelist/ProcessStepGeneralValue/elaboration>

charakter ustalenia ogólnie wiążące
<https://inspire.ec.europa.eu/codelist/RegulationNatureValue/generallyBinding>

profil podstawowy teren zabudowy mieszkaniowej wielorodzinnej
teren usług
teren komunikacji
teren zieleni urządzonej
teren ogrodów działkowych
teren infrastruktury technicznej

profil dodatkowy teren zieleni naturalnej
teren lasu
teren wód

maksymalna nadziemna intensywnosc zabudowy 1.5

maksymalny udział powierzchni zabudowy 60%

maksymalna wysokosc zabudowy 18.0 m

minimalny udział powierzchni biologicznie czynnej 30%

geometria



plan

<https://www.gov.pl/zagospodarowanieprzestrzenne/app/AktPlanowaniaPrzestrzennego/PL.ZIPPZP.10115/241401-POG/1POG>

strefa planistyczna

PL.ZIPPZP.10115_241401-POG_1POG-7SK_20250723T091927

identyfier

<https://www.gov.pl/zagospodarowanieprzestrzenne/app/StrefaPlanistyczna/PL.ZIPPZP.10115/241401-POG/1POG-7SK/20250723T091927>

przestrzen nazw

PL.ZIPPZP.10115/241401-POG

lokalny id

1POG-7SK

wersja id

20250723T091927

początek wersji obiektu

2025-07-23T09:19:27

nazwa

strefa komunikacyjna

oznaczenie

7SK

symbol

SK

obowiązuje od

2025-05-14

obowiązuje do

obecnie

status

w opracowaniu
<https://inspire.ec.europa.eu/codelist/ProcessStepGeneralValue/elaboration>

charakter ustalenia

ogólnie wiążące
<https://inspire.ec.europa.eu/codelist/RegulationNatureValue/generallyBinding>

profil podstawowy

teren autostrady
teren drogi ekspresowej
teren drogi głównej ruchu przyspieszonego
teren drogi głównej
teren komunikacji kolejowej i szynowej
teren komunikacji kolei linowej
teren komunikacji wodnej
teren komunikacji lotniczej
teren obsługi komunikacji
teren ogrodów działkowych
teren infrastruktury technicznej

geometria



plan <https://www.gov.pl/zagospodarowanieprzestrzenne/app/AktPlanowaniaPrzestrzennego/PL.ZIPPZP.10115/241401-POG/1POG>

strefa planistyczna PL.ZIPPZP.10115_241401-POG_1POG-8SO_20250519T115534

identyfier <https://www.gov.pl/zagospodarowanieprzestrzenne/app/StrefaPlanistyczna/PL.ZIPPZP.10115/241401-POG/1POG-8SO/20250519T115534>

przestrzen nazw PL.ZIPPZP.10115/241401-POG

lokalny id 1POG-8SO

wersja id 20250519T115534

poczatek wersji obiektu 2025-05-19T11:55:34

nazwa strefa otwarta

oznaczenie 8SO

symbol SO

obowiazuje od 2025-05-19

obowiazuje do obecnie

status w opracowaniu
<https://inspire.ec.europa.eu/codelist/ProcessStepGeneralValue/elaboration>

charakter ustalenia ogólnie wiążące
<https://inspire.ec.europa.eu/codelist/RegulationNatureValue/generallyBinding>

profil podstawowy teren rolnictwa z zakazem zabudowy
teren lasu
teren zieleni naturalnej
teren wód
teren komunikacji
teren ogrodów działkowych
teren infrastruktury technicznej

geometria



plan <https://www.gov.pl/zagospodarowanieprzestrzenne/app/AktPlanowaniaPrzestrzennego/PL.ZIPPZP.10115/241401-POG/1POG>

strefa planistyczna PL.ZIPPZP.10115_241401-POG_1POG-8SN_20250529T094000

identyfier <https://www.gov.pl/zagospodarowanieprzestrzenne/app/StrefaPlanistyczna/PL.ZIPPZP.10115/241401-POG/1POG-8SN/20250529T094000>

przestrzen nazw PL.ZIPPZP.10115/241401-POG

lokalny id 1POG-8SN

wersja id 20250529T094000

poczatek wersji obiektu 2025-05-29T09:40

nazwa strefa zieleni i rekreacji

oznaczenie 8SN

symbol SN

obowiazuje od 2025-05-29

obowiazuje do obecnie

status w opracowaniu
<https://inspire.ec.europa.eu/codelist/ProcessStepGeneralValue/elaboration>

charakter ustalenia ogólnie wiążące
<https://inspire.ec.europa.eu/codelist/RegulationNatureValue/generallyBinding>

profil podstawowy teren zieleni urządzonej
teren plaży
teren wód
teren komunikacji
teren ogrodów działkowych
teren infrastruktury technicznej

profil dodatkowy teren usług sportu i rekreacji
teren usług kultury i rozrywki
teren usług handlu detalicznego
teren usług gastronomii
teren usług turystyki
teren usług nauki
teren usług edukacji
teren usług zdrowia i pomocy społecznej
teren zieleni naturalnej
teren lasu

minimalny udział powierzchni 50%

biologicznie czynnej

geometria



plan

<https://www.gov.pl/zagospodarowanieprzestrzenne/app/AktPlanowaniaPrzestrzennego/PL.ZIPPZP.10115/241401-POG/1POG>

strefa planistyczna

PL.ZIPPZP.10115_241401-POG_1POG-8SJ_20250530T080805

identyfier

<https://www.gov.pl/zagospodarowanieprzestrzenne/app/StrefaPlanistyczna/PL.ZIPPZP.10115/241401-POG/1POG-8SJ/20250530T080805>

przestrzen nazw

PL.ZIPPZP.10115/241401-POG

lokalny id

1POG-8SJ

wersja id

20250530T080805

początek wersji obiektu

2025-05-30T08:08:05

nazwa

strefa wielofunkcyjna z zabudową mieszkaniową jednorodzinną

oznaczenie

8SJ

symbol

SJ

obowiązuje od

2025-05-29

obowiązuje do

obecnie

status

w opracowaniu
<https://inspire.ec.europa.eu/codelist/ProcessStepGeneralValue/elaboration>

charakter ustalenia

ogólnie wiążące
<https://inspire.ec.europa.eu/codelist/RegulationNatureValue/generallyBinding>

profil podstawowy

teren zabudowy mieszkaniowej jednorodzinnej
teren usług
teren komunikacji
teren zieleni urządzonej
teren ogrodów działkowych
teren infrastruktury technicznej

profil dodatkowy

teren zieleni naturalnej
teren lasu
teren wód

maksymalna nadziemna intensywność zabudowy

0.6

maksymalny udział powierzchni zabudowy

50%

maksymalna wysokość zabudowy

12.0 m

minimalny udział powierzchni biologicznie czynnej 30%

geometria



plan <https://www.gov.pl/zagospodarowanieprzestrzenne/app/AktPlanowaniaPrzestrzennego/PL.ZIPPZP.10115/241401-POG/1POG>

strefa planistyczna PL.ZIPPZP.10115_241401-POG_1POG-8SU_20250723T131938

identyfier <https://www.gov.pl/zagospodarowanieprzestrzenne/app/StrefaPlanistyczna/PL.ZIPPZP.10115/241401-POG/1POG-8SU/20250723T131938>

przestrzen nazw PL.ZIPPZP.10115/241401-POG

lokalny id 1POG-8SU

wersja id 20250723T131938

początek wersji obiektu 2025-07-23T13:19:38

nazwa strefa usługowa

oznaczenie 8SU

symbol SU

obowiązuje od 2025-05-29

obowiązuje do obecnie

status w opracowaniu
<https://inspire.ec.europa.eu/codelist/ProcessStepGeneralValue/elaboration>

charakter ustalenia ogólnie wiążące
<https://inspire.ec.europa.eu/codelist/RegulationNatureValue/generallyBinding>

profil podstawowy teren usług
teren komunikacji
teren zieleni urządzonej
teren ogrodów działkowych
teren infrastruktury technicznej

maksymalna nadziemna intensywność zabudowy 0.8

maksymalny udział powierzchni zabudowy 40%

maksymalna wysokość zabudowy 15.0 m

minimalny udział powierzchni biologicznie czynnej 25%

geometria



plan

<https://www.gov.pl/zagospodarowanieprzestrzenne/app/AktPlanowaniaPrzestrzennego/PL.ZIPPZP.10115/241401-POG/1POG>

strefa planistyczna

PL.ZIPPZP.10115_241401-POG_1POG-8SI_20250618T104657

identyfier

<https://www.gov.pl/zagospodarowanieprzestrzenne/app/StrefaPlanistyczna/PL.ZIPPZP.10115/241401-POG/1POG-8SI/20250618T104657>

przestrzen nazw

PL.ZIPPZP.10115/241401-POG

lokalny id

1POG-8SI

wersja id

20250618T104657

początek wersji obiektu

2025-06-18T10:46:57

nazwa

strefa infrastrukturalna

oznaczenie

8SI

symbol

SI

obowiązuje od

2025-06-18

obowiązuje do

obecnie

status

w opracowaniu
<https://inspire.ec.europa.eu/codelist/ProcessStepGeneralValue/elaboration>

charakter ustalenia

ogólnie wiążące
<https://inspire.ec.europa.eu/codelist/RegulationNatureValue/generallyBinding>

profil podstawowy

teren infrastruktury technicznej
teren komunikacji
teren ogrodów działkowych

minimalny udział powierzchni biologicznie czynnej

20%

geometria



| | |
|--|---|
| plan | https://www.gov.pl/zagospodarowanieprzestrzenne/app/AktPlanowaniaPrzestrzennego/PL.ZIPPZP.10115/241401-POG/1POG |
| strefa planistyczna | PL.ZIPPZP.10115_241401-POG_1POG-8SP_20250625T081540 |
| identyfier | https://www.gov.pl/zagospodarowanieprzestrzenne/app/StrefaPlanistyczna/PL.ZIPPZP.10115/241401-POG/1POG-8SP/20250625T081540 |
| przestrzen nazw | PL.ZIPPZP.10115/241401-POG |
| lokalny id | 1POG-8SP |
| wersja id | 20250625T081540 |
| początek wersji obiektu | 2025-06-25T08:15:40 |
| nazwa | strefa gospodarcza |
| oznaczenie | 8SP |
| symbol | SP |
| obowiązuje od | 2025-06-24 |
| obowiązuje do | obecnie |
| status | w opracowaniu https://inspire.ec.europa.eu/codelist/ProcessStepGeneralValue/elaboration |
| charakter ustalenia | ogólnie wiążące https://inspire.ec.europa.eu/codelist/RegulationNatureValue/generallyBinding |
| profil podstawowy | teren produkcji teren komunikacji teren zieleni urządzonej teren ogrodów działkowych teren infrastruktury technicznej |
| profil dodatkowy | teren usług teren zieleni naturalnej teren lasu teren wód |
| maksymalna nadziemna intensywnosc zabudowy | 2 |
| maksymalny udział powierzchni zabudowy | 70% |
| maksymalna wysokosc zabudowy | 18.0 m |
| minimalny udział powierzchni biologicznie czynnej | 20% |
| geometria |  |

| | |
|--|---|
| plan | https://www.gov.pl/zagospodarowanieprzestrzenne/app/AktPlanowaniaPrzestrzennego/PL.ZIPPZP.10115/241401-POG/1POG |
| strefa planistyczna | PL.ZIPPZP.10115_241401-POG_1POG-8SW_20250624T123239 |
| identyfier | https://www.gov.pl/zagospodarowanieprzestrzenne/app/StrefaPlanistyczna/PL.ZIPPZP.10115/241401-POG/1POG-8SW/20250624T123239 |
| przestrzen nazw | PL.ZIPPZP.10115/241401-POG |
| lokalny id | 1POG-8SW |
| wersja id | 20250624T123239 |
| początek wersji obiektu | 2025-06-24T12:32:39 |
| nazwa | strefa wielofunkcyjna z zabudową mieszkaniową wielorodzinną |
| oznaczenie | 8SW |
| symbol | SW |
| obowiązuje od | 2025-06-24 |
| obowiązuje do | obecnie |
| status | w opracowaniu https://inspire.ec.europa.eu/codelist/ProcessStepGeneralValue/elaboration |
| charakter ustalenia | ogólnie wiążące https://inspire.ec.europa.eu/codelist/RegulationNatureValue/generallyBinding |
| profil podstawowy | teren zabudowy mieszkaniowej wielorodzinnej teren usług teren komunikacji teren zieleni urządzonej teren ogrodów działkowych teren infrastruktury technicznej |
| maksymalna nadziemna intensywnosc zabudowy | 1.8 |
| maksymalny udzial powierzchni zabudowy | 60% |
| maksymalna wysokosc zabudowy | 18.0 m |
| minimalny udzial powierzchni biologicznie czynnej | 30% |
| geometria |  |
| plan | https://www.gov.pl/zagospodarowanieprzestrzenne/app/AktPlanowaniaPrzestrzennego/PL.ZIPPZP.10115/241401-POG/1POG |

strefa planistyczna PL.ZIPPZP.10115_241401-POG_1POG-8SZ_20250722T152929

identyfier <https://www.gov.pl/zagospodarowanieprzestrzenne/app/StrefaPlanistyczna/PL.ZIPPZP.10115/241401-POG/1POG-8SZ/20250722T152929>

przestrzen nazw PL.ZIPPZP.10115/241401-POG

lokalny id 1POG-8SZ

wersja id 20250722T152929

początek wersji obiektu 2025-07-22T15:29:29

nazwa strefa wielofunkcyjna z zabudową zagrodową

oznaczenie 8SZ

symbol SZ

obowiązuje od 2025-07-22

obowiązuje do obecnie

status w opracowaniu
<https://inspire.ec.europa.eu/codelist/ProcessStepGeneralValue/elaboration>

charakter ustalenia ogólnie wiążące
<https://inspire.ec.europa.eu/codelist/RegulationNatureValue/generallyBinding>

profil podstawowy teren zabudowy zagrodowej
teren produkcji w gospodarstwach rolnych
teren akwakultury i obsługi rybactwa
teren komunikacji
teren zieleni urządzonej
teren ogrodów działkowych
teren infrastruktury technicznej

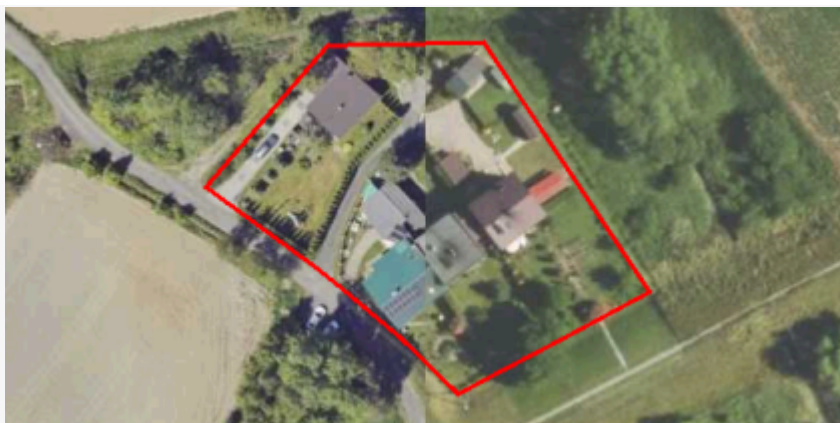
maksymalna nadziemna intensywność zabudowy 0.6

maksymalny udział powierzchni zabudowy 40%

maksymalna wysokość zabudowy 15.0 m

minimalny udział powierzchni biologicznie czynnej 30%

geometria



plan <https://www.gov.pl/zagospodarowanieprzestrzenne/app/AktPlanowaniaPrzestrzennego/PL.ZIPPZP.10115/241401-POG/1POG>

strefa planistyczna PL.ZIPPZP.10115_241401-POG_1POG-8SK_20250908T130708

| | |
|--------------------------------|---|
| identyfier | https://www.gov.pl/zagospodarowanieprzestrzenne/app/StrefaPlanistyczna/PL.ZIPPZP.10115/241401-POG/1POG-8SK/20250908T130708 |
| przestrzen nazw | PL.ZIPPZP.10115/241401-POG |
| lokalny id | 1POG-8SK |
| wersja id | 20250908T130708 |
| początek wersji obiektu | 2025-09-08T13:07:08 |
| nazwa | strefa komunikacyjna |
| oznaczenie | 8SK |
| symbol | SK |
| obowiązuje od | 2025-05-14 |
| obowiązuje do | obecnie |
| status | w opracowaniu https://inspire.ec.europa.eu/codelist/ProcessStepGeneralValue/elaboration |
| charakter ustalenia | ogólnie wiążące https://inspire.ec.europa.eu/codelist/RegulationNatureValue/generallyBinding |
| profil podstawowy | teren autostrady teren drogi ekspresowej teren drogi głównej ruchu przyspieszonego teren drogi głównej teren komunikacji kolejowej i szynowej teren komunikacji kolei linowej teren komunikacji wodnej teren komunikacji lotniczej teren obsługi komunikacji teren ogrodów działkowych teren infrastruktury technicznej |
| profil dodatkowy | teren drogi zbiorczej teren usług handlu detalicznego teren usług gastronomii teren usług turystyki teren zieleni urządzonej teren lasu teren zieleni naturalnej teren wód |
| geometria |  |
| plan | https://www.gov.pl/zagospodarowanieprzestrzenne/app/AktPlanowaniaPrzestrzennego/PL.ZIPPZP.10115/241401-POG/1POG |

strefa planistyczna PL.ZIPPZP.10115_241401-POG_1POG-9SK_20250625T124702

identyfier <https://www.gov.pl/zagospodarowanieprzestrzenne/app/StrefaPlanistyczna/PL.ZIPPZP.10115/241401-POG/1POG-9SK/20250625T124702>

przestrzen nazw PL.ZIPPZP.10115/241401-POG

lokalny id 1POG-9SK

wersja id 20250625T124702

początek wersji obiektu 2025-06-25T12:47:02

nazwa strefa komunikacyjna

oznaczenie 9SK

symbol SK

obowiązuje od 2025-05-14

obowiązuje do obecnie

status w opracowaniu
<https://inspire.ec.europa.eu/codelist/ProcessStepGeneralValue/elaboration>

charakter ustalenia ogólnie wiążące
<https://inspire.ec.europa.eu/codelist/RegulationNatureValue/generallyBinding>

profil podstawowy teren autostrady
teren drogi ekspresowej
teren drogi głównej ruchu przyspieszonego
teren drogi głównej
teren komunikacji kolejowej i szynowej
teren komunikacji kolei linowej
teren komunikacji wodnej
teren komunikacji lotniczej
teren obsługi komunikacji
teren ogrodów działkowych
teren infrastruktury technicznej

geometria




plan <https://www.gov.pl/zagospodarowanieprzestrzenne/app/AktPlanowaniaPrzestrzennego/PL.ZIPPZP.10115/241401-POG/1POG>

strefa planistyczna PL.ZIPPZP.10115_241401-POG_1POG-9SO_20250625T120846

identyfier <https://www.gov.pl/zagospodarowanieprzestrzenne/app/StrefaPlanistyczna/PL.ZIPPZP.10115/241401-POG/1POG-9SO/20250625T120846>

przestrzen nazw PL.ZIPPZP.10115/241401-POG

| | |
|--------------------------------|---|
| lokalny id | 1POG-9SO |
| wersja id | 20250625T120846 |
| początek wersji obiektu | 2025-06-25T12:08:46 |
| nazwa | strefa otwarta |
| oznaczenie | 9SO |
| symbol | SO |
| obowiązuje od | 2025-05-20 |
| obowiązuje do | obecnie |
| status | w opracowaniu https://inspire.ec.europa.eu/codelist/ProcessStepGeneralValue/elaboration |
| charakter ustalenia | ogólnie wiążące https://inspire.ec.europa.eu/codelist/RegulationNatureValue/generallyBinding |
| profil podstawowy | teren rolnictwa z zakazem zabudowy teren lasu teren zieleni naturalnej teren wód teren komunikacji teren ogrodów działkowych teren infrastruktury technicznej |
| geometria |  |
| plan | https://www.gov.pl/zagospodarowanieprzestrzenne/app/AktPlanowaniaPrzestrzennego/PL.ZIPPZP.10115/241401-POG/1POG |
| strefa planistyczna | PL.ZIPPZP.10115_241401-POG_1POG-9SJ_20250529T100318 |
| identyfier | https://www.gov.pl/zagospodarowanieprzestrzenne/app/StrefaPlanistyczna/PL.ZIPPZP.10115/241401-POG/1POG-9SJ/20250529T100318 |
| przestrzen nazw | PL.ZIPPZP.10115/241401-POG |
| lokalny id | 1POG-9SJ |
| wersja id | 20250529T100318 |
| początek wersji obiektu | 2025-05-29T10:03:18 |
| nazwa | strefa wielofunkcyjna z zabudową mieszkaniową jednorodzinną |
| oznaczenie | 9SJ |
| symbol | Sj |
| obowiązuje od | 2025-05-29 |

| | |
|--|---|
| obowiązuje do | obecnie |
| status | w opracowaniu https://inspire.ec.europa.eu/codelist/ProcessStepGeneralValue/elaboration |
| charakter ustalenia | ogólnie wiążące https://inspire.ec.europa.eu/codelist/RegulationNatureValue/generallyBinding |
| profil podstawowy | teren zabudowy mieszkaniowej jednorodzinnej teren usług teren komunikacji teren zieleni urządzonej teren ogrodów działkowych teren infrastruktury technicznej |
| profil dodatkowy | teren zieleni naturalnej teren lasu teren wód |
| maksymalna nadziemna intensywnosc zabudowy | 0.6 |
| maksymalny udzial powierzchni zabudowy | 50% |
| maksymalna wysokosc zabudowy | 12.0 m |
| minimalny udzial powierzchni biologicznie czynnej | 40% |
| geometria |  |
| plan | https://www.gov.pl/zagospodarowanieprzestrzenne/app/AktPlanowaniaPrzestrzennego/PL.ZIPPZP.10115/241401-POG/1POG |
| strefa planistyczna | PL.ZIPPZP.10115_241401-POG_1POG-9SN_20250529T103628 |
| identyfier | https://www.gov.pl/zagospodarowanieprzestrzenne/app/StrefaPlanistyczna/PL.ZIPPZP.10115/241401-POG/1POG-9SN/20250529T103628 |
| przestrzen nazw | PL.ZIPPZP.10115/241401-POG |
| lokalny id | 1POG-9SN |
| wersja id | 20250529T103628 |
| poczatek wersji obiektu | 2025-05-29T10:36:28 |
| nazwa | strefa zieleni i rekreacji |
| oznaczenie | 9SN |
| symbol | SN |
| obowiązuje od | 2025-05-29 |

| | |
|--|---|
| obowiązuje do | obecnie |
| status | w opracowaniu https://inspire.ec.europa.eu/codelist/ProcessStepGeneralValue/elaboration |
| charakter ustalenia | ogólnie wiążące https://inspire.ec.europa.eu/codelist/RegulationNatureValue/generallyBinding |
| profil podstawowy | teren zieleni urządzonej teren plaży teren wód teren komunikacji teren ogrodów działkowych teren infrastruktury technicznej |
| profil dodatkowy | teren zieleni naturalnej teren lasu |
| minimalny udział powierzchni biologicznie czynnej | 50% |
| geometria |  |
| plan | https://www.gov.pl/zagospodarowanieprzestrzenne/app/AktPlanowaniaPrzestrzennego/PL.ZIPPZP.10115/241401-POG/1POG |
| strefa planistyczna | PL.ZIPPZP.10115_241401-POG_1POG-9SU_20250617T064510 |
| identyfier | https://www.gov.pl/zagospodarowanieprzestrzenne/app/StrefaPlanistyczna/PL.ZIPPZP.10115/241401-POG/1POG-9SU/20250617T064510 |
| przestrzen nazw | PL.ZIPPZP.10115/241401-POG |
| lokalny id | 1POG-9SU |
| wersja id | 20250617T064510 |
| początek wersji obiektu | 2025-06-17T06:45:10 |
| nazwa | strefa usługowa |
| oznaczenie | 9SU |
| symbol | SU |
| obowiązuje od | 2025-05-30 |
| obowiązuje do | obecnie |
| status | w opracowaniu https://inspire.ec.europa.eu/codelist/ProcessStepGeneralValue/elaboration |
| charakter ustalenia | ogólnie wiążące https://inspire.ec.europa.eu/codelist/RegulationNatureValue |

[/generallyBinding](#)

profil podstawowy

teren usług
teren komunikacji
teren zieleni urządzonej
teren ogrodów działkowych
teren infrastruktury technicznej

profil dodatkowy

teren zieleni naturalnej
teren lasu
teren wód

maksymalna nadziemna intensywnosc zabudowy

0.6

maksymalny udzial powierzchni zabudowy

50%

maksymalna wysokosc zabudowy

12.0 m

minimalny udzial powierzchni biologicznie czynnej

30%

geometria



plan

<https://www.gov.pl/zagospodarowanieprzestrzenne/app/AktPlanowaniaPrzestrzennego/PL.ZIPPZP.10115/241401-POG/1POG>

strefa planistyczna

PL.ZIPPZP.10115_241401-POG_1POG-9SI_20250618T105951

identfier

<https://www.gov.pl/zagospodarowanieprzestrzenne/app/StrefaPlanistyczna/PL.ZIPPZP.10115/241401-POG/1POG-9SI/20250618T105951>

przestrzen nazw

PL.ZIPPZP.10115/241401-POG

lokalny id

1POG-9SI

wersja id

20250618T105951

początek wersji obiektu

2025-06-18T10:59:51

nazwa

strefa infrastrukturalna

oznaczenie

9SI

symbol

SI

obowiązuje od

2025-06-18

obowiązuje do

obecnie

status

w opracowaniu
<https://inspire.ec.europa.eu/codelist/ProcessStepGeneralValue/elaboration>

charakter ustalenia

ogólnie wiążące
<https://inspire.ec.europa.eu/codelist/RegulationNatureValue>

[/generallyBinding](#)

profil podstawowy

teren infrastruktury technicznej
teren komunikacji
teren ogrodów działkowych

minimalny udział powierzchni biologicznie czynnej

20%

geometria



plan

<https://www.gov.pl/zagospodarowanieprzestrzenne/app/AktPlanowaniaPrzestrzennego/PL.ZIPPZP.10115/241401-POG/1POG>

strefa planistyczna

PL.ZIPPZP.10115_241401-POG_1POG-9SW_20250625T081403

identyfier

<https://www.gov.pl/zagospodarowanieprzestrzenne/app/StrefaPlanistyczna/PL.ZIPPZP.10115/241401-POG/1POG-9SW/20250625T081403>

przestrzen nazw

PL.ZIPPZP.10115/241401-POG

lokalny id

1POG-9SW

wersja id

20250625T081403

początek wersji obiektu

2025-06-25T08:14:03

nazwa

strefa wielofunkcyjna z zabudową mieszkaniową wielorodzinną

oznaczenie

9SW

symbol

SW

obowiązuje od

2025-06-25

obowiązuje do

obecnie

status

w opracowaniu
<https://inspire.ec.europa.eu/codelist/ProcessStepGeneralValue/elaboration>

charakter ustalenia

ogólnie wiążące
<https://inspire.ec.europa.eu/codelist/RegulationNatureValue/generallyBinding>

profil podstawowy

teren zabudowy mieszkaniowej wielorodzinnej
teren usług
teren komunikacji
teren zieleni urządzonej
teren ogrodów działkowych
teren infrastruktury technicznej

maksymalna nadziemna intensywność zabudowy

1.5

maksymalny udział powierzchni zabudowy

60%

maksymalna wysokosc zabudowy 18.0 m

minimalny udzial powierzchni biologicznie czynnej 30%

geometria



plan <https://www.gov.pl/zagospodarowanieprzestrzenne/app/AktPlanowaniaPrzestrzennego/PL.ZIPPZP.10115/241401-POG/1POG>

strefa planistyczna PL.ZIPPZP.10115_241401-POG_1POG-9SZ_20250723T091123

identfier <https://www.gov.pl/zagospodarowanieprzestrzenne/app/StrefaPlanistyczna/PL.ZIPPZP.10115/241401-POG/1POG-9SZ/20250723T091123>

przestrzen nazw PL.ZIPPZP.10115/241401-POG

lokalny id 1POG-9SZ

wersja id 20250723T091123

poczatek wersji obiektu 2025-07-23T09:11:23

nazwa strefa wielofunkcyjna z zabudową zagrodową

oznaczenie 9SZ

symbol SZ

obowiazuje od 2025-07-22

obowiazuje do obecnie

status w opracowaniu
<https://inspire.ec.europa.eu/codelist/ProcessStepGeneralValue/elaboration>

charakter ustalenia ogólnie wiążące
<https://inspire.ec.europa.eu/codelist/RegulationNatureValue/generallyBinding>

profil podstawowy teren zabudowy zagrodowej
teren produkcji w gospodarstwach rolnych
teren akwakultury i obsługi rybactwa
teren komunikacji
teren zieleni urządzonej
teren ogrodów działkowych
teren infrastruktury technicznej

profil dodatkowy teren wielkotowarowej produkcji rolnej

maksymalna nadziemna intensywnosc zabudowy 0.6

maksymalny udzial powierzchni zabudowy 40%

maksymalna wysokość zabudowy 15.0 m

minimalny udział powierzchni biologicznie czynnej 30%

geometria



plan <https://www.gov.pl/zagospodarowanieprzestrzenne/app/AktPlanowaniaPrzestrzennego/PL.ZIPPZP.10115/241401-POG/1POG>

strefa planistyczna PL.ZIPPZP.10115_241401-POG_1POG-9SP_20250729T125328

identyfikator <https://www.gov.pl/zagospodarowanieprzestrzenne/app/StrefaPlanistyczna/PL.ZIPPZP.10115/241401-POG/1POG-9SP/20250729T125328>

przebieg nazwy PL.ZIPPZP.10115/241401-POG

lokalny id 1POG-9SP

wersja id 20250729T125328

początek wersji obiektu 2025-07-29T12:53:28

nazwa strefa gospodarcza

oznaczenie 9SP

symbol SP

obowiązuje od 2025-06-23

obowiązuje do obecnie

status w opracowaniu
<https://inspire.ec.europa.eu/codelist/ProcessStepGeneralValue/elaboration>

charakter ustalenia ogólnie wiążące
<https://inspire.ec.europa.eu/codelist/RegulationNatureValue/generallyBinding>

profil podstawowy teren produkcji
teren komunikacji
teren zieleni urządzonej
teren ogrodów działkowych
teren infrastruktury technicznej

profil dodatkowy teren usług
teren zieleni naturalnej
teren lasu
teren wód

maksymalna nadziemna intensywność zabudowy 2

maksymalny udział powierzchni zabudowy 70%

maksymalna wysokość zabudowy 18.0 m

minimalny udział powierzchni biologicznie czynnej 20%

geometria



plan <https://www.gov.pl/zagospodarowanieprzestrzenne/app/AktPlanowaniaPrzestrzennego/PL.ZIPPZP.10115/241401-POG/1POG>

strefa planistyczna PL.ZIPPZP.10115_241401-POG_1POG-10SK_20250625T082512

identyfikator <https://www.gov.pl/zagospodarowanieprzestrzenne/app/StrefaPlanistyczna/PL.ZIPPZP.10115/241401-POG/1POG-10SK/20250625T082512>

przestrzeń nazw PL.ZIPPZP.10115/241401-POG

lokalny id 1POG-10SK

wersja id 20250625T082512

początek wersji obiektu 2025-06-25T08:25:12

nazwa strefa komunikacyjna

oznaczenie 10SK

symbol SK

obowiązuje od 2025-05-14

obowiązuje do obecnie

status w opracowaniu
<https://inspire.ec.europa.eu/codelist/ProcessStepGeneralValue/elaboration>

charakter ustalenia ogólnie wiążące
<https://inspire.ec.europa.eu/codelist/RegulationNatureValue/generallyBinding>

profil podstawowy
teren autostrady
teren drogi ekspresowej
teren drogi głównej ruchu przyspieszonego
teren drogi głównej
teren komunikacji kolejowej i szynowej
teren komunikacji kolei linowej
teren komunikacji wodnej
teren komunikacji lotniczej
teren obsługi komunikacji
teren ogrodów działkowych
teren infrastruktury technicznej

geometria



plan

<https://www.gov.pl/zagospodarowanieprzestrzenne/app/AktPlanowaniaPrzestrzennego/PL.ZIPPZP.10115/241401-POG/1POG>

strefa planistyczna

PL.ZIPPZP.10115_241401-POG_1POG-10SO_20250625T125129

identyfier

<https://www.gov.pl/zagospodarowanieprzestrzenne/app/StrefaPlanistyczna/PL.ZIPPZP.10115/241401-POG/1POG-10SO/20250625T125129>

przestrzen nazw

PL.ZIPPZP.10115/241401-POG

lokalny id

1POG-10SO

wersja id

20250625T125129

poczatek wersji obiektu

2025-06-25T12:51:29

nazwa

strefa otwarta

oznaczenie

10SO

symbol

SO

obowiazuje od

2025-05-20

obowiazuje do

obecnie

status

w opracowaniu
<https://inspire.ec.europa.eu/codelist/ProcessStepGeneralValue/elaboration>

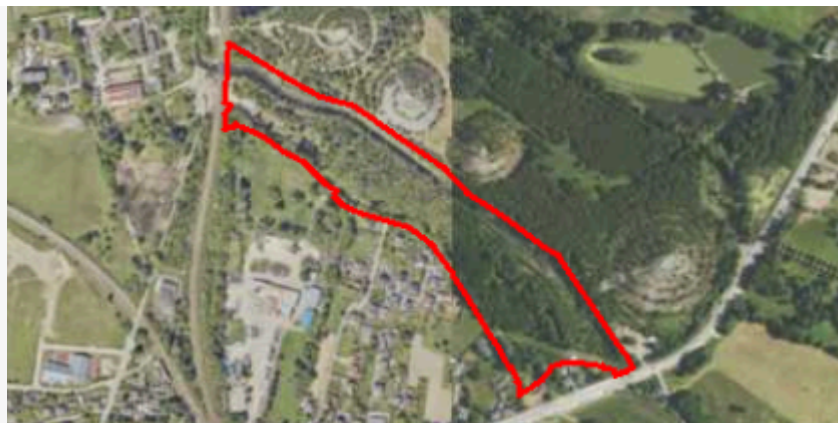
charakter ustalenia

ogólnie wiążące
<https://inspire.ec.europa.eu/codelist/RegulationNatureValue/generallyBinding>

profil podstawowy

teren rolnictwa z zakazem zabudowy
teren lasu
teren zieleni naturalnej
teren wód
teren komunikacji
teren ogrodów działkowych
teren infrastruktury technicznej

geometria



plan <https://www.gov.pl/zagospodarowanieprzestrzenne/app/AktPlanowaniaPrzestrzennego/PL.ZIPPZP.10115/241401-POG/1POG>

strefa planistyczna PL.ZIPPZP.10115_241401-POG_1POG-10SJ_20250625T123230

identyfier <https://www.gov.pl/zagospodarowanieprzestrzenne/app/StrefaPlanistyczna/PL.ZIPPZP.10115/241401-POG/1POG-10SJ/20250625T123230>

przestrzen nazw PL.ZIPPZP.10115/241401-POG

lokalny id 1POG-10SJ

wersja id 20250625T123230

początek wersji obiektu 2025-06-25T12:32:30

nazwa strefa wielofunkcyjna z zabudową mieszkaniową jednorodzinną

oznaczenie 10SJ

symbol SJ

obowiązuje od 2025-05-29

obowiązuje do obecnie

status w opracowaniu
<https://inspire.ec.europa.eu/codelist/ProcessStepGeneralValue/elaboration>

charakter ustalenia ogólnie wiążące
<https://inspire.ec.europa.eu/codelist/RegulationNatureValue/generallyBinding>

profil podstawowy teren zabudowy mieszkaniowej jednorodzinnej
teren usług
teren komunikacji
teren zieleni urządzonej
teren ogrodów działkowych
teren infrastruktury technicznej

profil dodatkowy teren zieleni naturalnej
teren lasu
teren wód

maksymalna nadziemna intensywność zabudowy 0.6

maksymalny udział powierzchni zabudowy 50%

maksymalna wysokość zabudowy 12.0 m

minimalny udział powierzchni biologicznie czynnej 40%

geometria



plan

<https://www.gov.pl/zagospodarowanieprzestrzenne/app/AktPlanowaniaPrzestrzennego/PL.ZIPPZP.10115/241401-POG/1POG>

strefa planistyczna

PL.ZIPPZP.10115_241401-POG_1POG-10SU_20250530T084730

identyfier

<https://www.gov.pl/zagospodarowanieprzestrzenne/app/StrefaPlanistyczna/PL.ZIPPZP.10115/241401-POG/1POG-10SU/20250530T084730>

przestrzen nazw

PL.ZIPPZP.10115/241401-POG

lokalny id

1POG-10SU

wersja id

20250530T084730

początek wersji obiektu

2025-05-30T08:47:30

nazwa

strefa usługowa

oznaczenie

10SU

symbol

SU

obowiązuje od

2025-05-30

obowiązuje do

obecnie

status

w opracowaniu
<https://inspire.ec.europa.eu/codelist/ProcessStepGeneralValue/elaboration>

charakter ustalenia

ogólnie wiążące
<https://inspire.ec.europa.eu/codelist/RegulationNatureValue/generallyBinding>

profil podstawowy

teren usług
teren komunikacji
teren zieleni urządzonej
teren ogrodów działkowych
teren infrastruktury technicznej

profil dodatkowy

teren zieleni naturalnej
teren lasu
teren wód

maksymalna nadziemna intensywność zabudowy

0.8

maksymalny udział powierzchni zabudowy

50%

maksymalna wysokość zabudowy

18.0 m

minimalny udział powierzchni biologicznie czynnej

25%

geometria



plan

<https://www.gov.pl/zagospodarowanieprzestrzenne/app/AktPlanowaniaPrzestrzennego/PL.ZIPPZP.10115/241401-POG/1POG>

strefa planistyczna

PL.ZIPPZP.10115_241401-POG_1POG-10SN_20250722T143120

identyfier

<https://www.gov.pl/zagospodarowanieprzestrzenne/app/StrefaPlanistyczna/PL.ZIPPZP.10115/241401-POG/1POG-10SN/20250722T143120>

przestrzen nazw

PL.ZIPPZP.10115/241401-POG

lokalny id

1POG-10SN

wersja id

20250722T143120

początek wersji obiektu

2025-07-22T14:31:20

nazwa

strefa zieleni i rekreacji

oznaczenie

10SN

symbol

SN

obowiązuje od

2025-05-30

obowiązuje do

obecnie

status

w opracowaniu
<https://inspire.ec.europa.eu/codelist/ProcessStepGeneralValue/elaboration>

charakter ustalenia

ogólnie wiążące
<https://inspire.ec.europa.eu/codelist/RegulationNatureValue/generallyBinding>

profil podstawowy

teren zieleni urządzonej
teren plaży
teren wód
teren komunikacji
teren ogrodów działkowych
teren infrastruktury technicznej

minimalny udział powierzchni biologicznie czynnej

50%

geometria



plan <https://www.gov.pl/zagospodarowanieprzestrzenne/app/AktPlanowaniaPrzestrzennego/PL.ZIPPZP.10115/241401-POG/1POG>

strefa planistyczna PL.ZIPPZP.10115_241401-POG_1POG-10SZ_20250623T112313

identyfier <https://www.gov.pl/zagospodarowanieprzestrzenne/app/StrefaPlanistyczna/PL.ZIPPZP.10115/241401-POG/1POG-10SZ/20250623T112313>

przestrzen nazw PL.ZIPPZP.10115/241401-POG

lokalny id 1POG-10SZ

wersja id 20250623T112313

początek wersji obiektu 2025-06-23T11:23:13

nazwa strefa wielofunkcyjna z zabudową zagrodową

oznaczenie 10SZ

symbol SZ

obowiązuje od 2025-06-23

obowiązuje do obecnie

status w opracowaniu
<https://inspire.ec.europa.eu/codelist/ProcessStepGeneralValue/elaboration>

charakter ustalenia ogólnie wiążące
<https://inspire.ec.europa.eu/codelist/RegulationNatureValue/generallyBinding>

profil podstawowy teren zabudowy zagrodowej
teren produkcji w gospodarstwach rolnych
teren akwakultury i obsługi rybactwa
teren komunikacji
teren zieleni urządzonej
teren ogrodów działkowych
teren infrastruktury technicznej


maksymalna nadziemna intensywność zabudowy 0.6

maksymalny udział powierzchni zabudowy 50%

maksymalna wysokość zabudowy 15.0 m

minimalny udział powierzchni biologicznie czynnej 30%

geometria



plan

<https://www.gov.pl/zagospodarowanieprzestrzenne/app/AktPlanowaniaPrzestrzennego/PL.ZIPPZP.10115/241401-POG/1POG>

strefa planistyczna

PL.ZIPPZP.10115_241401-POG_1POG-10SI_20250624T094944

identyfier

<https://www.gov.pl/zagospodarowanieprzestrzenne/app/StrefaPlanistyczna/PL.ZIPPZP.10115/241401-POG/1POG-10SI/20250624T094944>

przestrzen nazw

PL.ZIPPZP.10115/241401-POG

lokalny id

1POG-10SI

wersja id

20250624T094944

początek wersji obiektu

2025-06-24T09:49:44

nazwa

strefa infrastrukturalna

oznaczenie

10SI

symbol

SI

obowiązuje od

2025-06-24

obowiązuje do

obecnie

status

w opracowaniu
<https://inspire.ec.europa.eu/codelist/ProcessStepGeneralValue/elaboration>

charakter ustalenia

ogólnie wiążące
<https://inspire.ec.europa.eu/codelist/RegulationNatureValue/generallyBinding>

profil podstawowy

teren infrastruktury technicznej
teren komunikacji
teren ogrodów działkowych


minimalny udział powierzchni biologicznie czynnej

20%

geometria



| | |
|--|---|
| plan | https://www.gov.pl/zagospodarowanieprzestrzenne/app/AktPlanowaniaPrzestrzennego/PL.ZIPPZP.10115/241401-POG/1POG |
| strefa planistyczna | PL.ZIPPZP.10115_241401-POG_1POG-10SW_20250625T081736 |
| identyfier | https://www.gov.pl/zagospodarowanieprzestrzenne/app/StrefaPlanistyczna/PL.ZIPPZP.10115/241401-POG/1POG-10SW/20250625T081736 |
| przestrzen nazw | PL.ZIPPZP.10115/241401-POG |
| lokalny id | 1POG-10SW |
| wersja id | 20250625T081736 |
| początek wersji obiektu | 2025-06-25T08:17:36 |
| nazwa | strefa wielofunkcyjna z zabudową mieszkaniową wielorodzinną |
| oznaczenie | 10SW |
| symbol | SW |
| obowiązuje od | 2025-06-25 |
| obowiązuje do | obecnie |
| status | w opracowaniu https://inspire.ec.europa.eu/codelist/ProcessStepGeneralValue/elaboration |
| charakter ustalenia | ogólnie wiążące https://inspire.ec.europa.eu/codelist/RegulationNatureValue/generallyBinding |
| profil podstawowy | teren zabudowy mieszkaniowej wielorodzinnej teren usług teren komunikacji teren zieleni urządzonej teren ogrodów działkowych teren infrastruktury technicznej |
| maksymalna nadziemna intensywnosc zabudowy | 1.5 |
| maksymalny udział powierzchni zabudowy | 60% |
| maksymalna wysokosc zabudowy | 18.0 m |
| minimalny udział powierzchni biologicznie czynnej | 30% |
| geometria |  |
| plan | https://www.gov.pl/zagospodarowanieprzestrzenne/app/AktPlanowaniaPrzestrzennego/PL.ZIPPZP.10115/241401-POG/1POG |

| | |
|--|---|
| strefa planistyczna | PL.ZIPPZP.10115_241401-POG_1POG-10SP_20250723T083827 |
| identyfier | https://www.gov.pl/zagospodarowanieprzestrzenne/app/StrefaPlanistyczna/PL.ZIPPZP.10115/241401-POG/1POG-10SP/20250723T083827 |
| przestrzen nazw | PL.ZIPPZP.10115/241401-POG |
| lokalny id | 1POG-10SP |
| wersja id | 20250723T083827 |
| początek wersji obiektu | 2025-07-23T08:38:27 |
| nazwa | strefa gospodarcza |
| oznaczenie | 10SP |
| symbol | SP |
| obowiązuje od | 2025-06-23 |
| obowiązuje do | obecnie |
| status | w opracowaniu https://inspire.ec.europa.eu/codelist/ProcessStepGeneralValue/elaboration |
| charakter ustalenia | ogólnie wiążące https://inspire.ec.europa.eu/codelist/RegulationNatureValue/generallyBinding |
| profil podstawowy | teren produkcji teren komunikacji teren zieleni urządzonej teren ogrodów działkowych teren infrastruktury technicznej |
| profil dodatkowy | teren usług teren zieleni naturalnej teren lasu teren wód |
| maksymalna nadziemna intensywnosc zabudowy | 0.9 |
| maksymalny udział powierzchni zabudowy | 70% |
| maksymalna wysokosc zabudowy | 18.0 m |
| minimalny udział powierzchni biologicznie czynnej | 20% |
| geometria |  |
| plan | https://www.gov.pl/zagospodarowanieprzestrzenne/app/AktPlanowaniaPrzestrzennego/PL.ZIPPZP.10115/241401-POG/1POG |

strefa planistyczna PL.ZIPPZP.10115_241401-POG_1POG-11SK_20250625T080220

identyfier <https://www.gov.pl/zagospodarowanieprzestrzenne/app/StrefaPlanistyczna/PL.ZIPPZP.10115/241401-POG/1POG-11SK/20250625T080220>

przestrzen nazw PL.ZIPPZP.10115/241401-POG

lokalny id 1POG-11SK

wersja id 20250625T080220

początek wersji obiektu 2025-06-25T08:02:20

nazwa strefa komunikacyjna

oznaczenie 11SK

symbol SK

obowiązuje od 2025-05-15

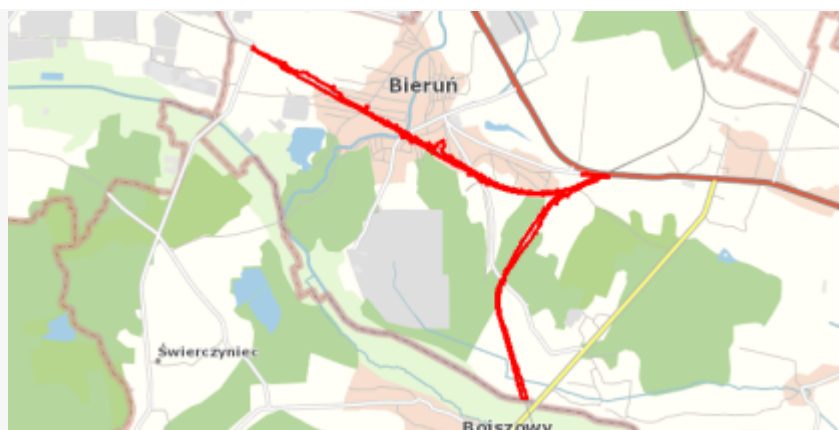
obowiązuje do obecnie

status w opracowaniu
<https://inspire.ec.europa.eu/codelist/ProcessStepGeneralValue/elaboration>

charakter ustalenia ogólnie wiążące
<https://inspire.ec.europa.eu/codelist/RegulationNatureValue/generallyBinding>

profil podstawowy teren autostrady
teren drogi ekspresowej
teren drogi głównej ruchu przyspieszonego
teren drogi głównej
teren komunikacji kolejowej i szynowej
teren komunikacji kolei linowej
teren komunikacji wodnej
teren komunikacji lotniczej
teren obsługi komunikacji
teren ogrodów działkowych
teren infrastruktury technicznej

geometria



plan <https://www.gov.pl/zagospodarowanieprzestrzenne/app/AktPlanowaniaPrzestrzennego/PL.ZIPPZP.10115/241401-POG/1POG>

strefa planistyczna PL.ZIPPZP.10115_241401-POG_1POG-11SJ_20250625T123243

identyfier <https://www.gov.pl/zagospodarowanieprzestrzenne/app/StrefaPlanistyczna/PL.ZIPPZP.10115/241401-POG/1POG-11SJ/20250625T123243>

przestrzen nazw PL.ZIPPZP.10115/241401-POG

| | |
|--|---|
| lokalny id | 1POG-11SJ |
| wersja id | 20250625T123243 |
| początek wersji obiektu | 2025-06-25T12:32:43 |
| nazwa | strefa wielofunkcyjna z zabudową mieszkaniową jednorodzinną |
| oznaczenie | 11SJ |
| symbol | SJ |
| obowiązuje od | 2025-05-29 |
| obowiązuje do | obecnie |
| status | w opracowaniu https://inspire.ec.europa.eu/codelist/ProcessStepGeneralValue/elaboration |
| charakter ustalenia | ogólnie wiążące https://inspire.ec.europa.eu/codelist/RegulationNatureValue/generallyBinding |
| profil podstawowy | teren zabudowy mieszkaniowej jednorodzinnej teren usług teren komunikacji teren zieleni urządzonej teren ogrodów działkowych teren infrastruktury technicznej |
| profil dodatkowy | teren zieleni naturalnej teren lasu teren wód |
| maksymalna nadziemna intensywność zabudowy | 0.6 |
| maksymalny udział powierzchni zabudowy | 50% |
| maksymalna wysokość zabudowy | 12.0 m |
| minimalny udział powierzchni biologicznie czynnej | 40% |
| geometria |  |
| plan | https://www.gov.pl/zagospodarowanieprzestrzenne/app/AktPlanowaniaPrzestrzennego/PL.ZIPPZP.10115/241401-POG/1POG |
| strefa planistyczna | PL.ZIPPZP.10115_241401-POG_1POG-11SU_20250625T075319 |
| identyfikator | https://www.gov.pl/zagospodarowanieprzestrzenne/app/StrefaPlanistyczna/PL.ZIPPZP.10115/241401-POG/1POG-11SU/20250625T075319 |
| przestrzeń nazw | PL.ZIPPZP.10115/241401-POG |

| | |
|--|---|
| lokalny id | 1POG-11SU |
| wersja id | 20250625T075319 |
| początek wersji obiektu | 2025-06-25T07:53:19 |
| nazwa | strefa usługowa |
| oznaczenie | 11SU |
| symbol | SU |
| obowiązuje od | 2025-05-23 |
| obowiązuje do | obecnie |
| status | w opracowaniu https://inspire.ec.europa.eu/codelist/ProcessStepGeneralValue/elaboration |
| charakter ustalenia | ogólnie wiążące https://inspire.ec.europa.eu/codelist/RegulationNatureValue/generallyBinding |
| profil podstawowy | teren usług teren komunikacji teren zieleni urządzonej teren ogrodów działkowych teren infrastruktury technicznej |
| profil dodatkowy | teren zieleni naturalnej teren lasu teren wód |
| maksymalna nadziemna intensywność zabudowy | 0.8 |
| maksymalny udział powierzchni zabudowy | 50% |
| maksymalna wysokość zabudowy | 18.0 m |
| minimalny udział powierzchni biologicznie czynnej | 25% |
| geometria |  |
| plan | https://www.gov.pl/zagospodarowanieprzestrzenne/app/AktPlanowaniaPrzestrzennego/PL.ZIPPZP.10115/241401-POG/1POG |
| strefa planistyczna | PL.ZIPPZP.10115_241401-POG_1POG-11SN_20250530T110044 |
| identyfikator | https://www.gov.pl/zagospodarowanieprzestrzenne/app/StrefaPlanistyczna/PL.ZIPPZP.10115/241401-POG/1POG-11SN/20250530T110044 |
| przebieg nazw | PL.ZIPPZP.10115/241401-POG |

| | |
|--|---|
| lokalny id | 1POG-11SN |
| wersja id | 20250530T110044 |
| początek wersji obiektu | 2025-05-30T11:00:44 |
| nazwa | strefa zieleni i rekreacji |
| oznaczenie | 11SN |
| symbol | SN |
| obowiązuje od | 2025-05-30 |
| obowiązuje do | obecnie |
| status | w opracowaniu https://inspire.ec.europa.eu/codelist/ProcessStepGeneralValue/elaboration |
| charakter ustalenia | ogólnie wiążące https://inspire.ec.europa.eu/codelist/RegulationNatureValue/generallyBinding |
| profil podstawowy | teren zieleni urządzonej teren plaży teren wód teren komunikacji teren ogrodów działkowych teren infrastruktury technicznej |
| profil dodatkowy | teren usług sportu i rekreacji teren usług kultury i rozrywki teren usług handlu detalicznego teren usług gastronomii teren usług turystyki teren usług nauki teren usług edukacji teren usług zdrowia i pomocy społecznej teren zieleni naturalnej teren lasu |
| minimalny udział powierzchni biologicznie czynnej | 50% |
| geometria |  |
| plan | https://www.gov.pl/zagospodarowanieprzestrzenne/app/AktPlanowaniaPrzestrzennego/PL.ZIPPZP.10115/241401-POG/1POG |
| strefa planistyczna | PL.ZIPPZP.10115_241401-POG_1POG-11SZ_20250723T091002 |
| identyfier | https://www.gov.pl/zagospodarowanieprzestrzenne/app/StrefaPlanistyczna/PL.ZIPPZP.10115/241401-POG/1POG-11SZ/20250723T091002 |

| | |
|--|---|
| przestrzen nazw | PL.ZIPPZP.10115/241401-POG |
| lokalny id | 1POG-11SZ |
| wersja id | 20250723T091002 |
| początek wersji obiektu | 2025-07-23T09:10:02 |
| nazwa | strefa wielofunkcyjna z zabudową zagrodową |
| oznaczenie | 11SZ |
| symbol | SZ |
| obowiązuje od | 2025-06-23 |
| obowiązuje do | obecnie |
| status | w opracowaniu https://inspire.ec.europa.eu/codelist/ProcessStepGeneralValue/elaboration |
| charakter ustalenia | ogólnie wiążące https://inspire.ec.europa.eu/codelist/RegulationNatureValue/generallyBinding |
| profil podstawowy | teren zabudowy zagrodowej teren produkcji w gospodarstwach rolnych teren akwakultury i obsługi rybactwa teren komunikacji teren zieleni urządzonej teren ogrodów działkowych teren infrastruktury technicznej |
| maksymalna nadziemna intensywność zabudowy | 0.6 |
| maksymalny udział powierzchni zabudowy | 50% |
| maksymalna wysokość zabudowy | 15.0 m |
| minimalny udział powierzchni biologicznie czynnej | 30% |
| geometria |  |
| plan | https://www.gov.pl/zagospodarowanieprzestrzenne/app/AktPlanowaniaPrzestrzennego/PL.ZIPPZP.10115/241401-POG/1POG |
| strefa planistyczna | PL.ZIPPZP.10115_241401-POG_1POG-11SP_20250723T090928 |
| identyfikator | https://www.gov.pl/zagospodarowanieprzestrzenne/app/StrefaPlanistyczna/PL.ZIPPZP.10115/241401-POG/1POG-11SP/20250723T090928 |
| przestrzen nazw | PL.ZIPPZP.10115/241401-POG |

| | |
|--|---|
| lokalny id | 1POG-11SP |
| wersja id | 20250723T090928 |
| początek wersji obiektu | 2025-07-23T09:09:28 |
| nazwa | strefa gospodarcza |
| oznaczenie | 11SP |
| symbol | SP |
| obowiązuje od | 2025-06-23 |
| obowiązuje do | obecnie |
| status | w opracowaniu https://inspire.ec.europa.eu/codelist/ProcessStepGeneralValue/elaboration |
| charakter ustalenia | ogólnie wiążące https://inspire.ec.europa.eu/codelist/RegulationNatureValue/generallyBinding |
| profil podstawowy | teren produkcji teren komunikacji teren zieleni urządzonej teren ogrodów działkowych teren infrastruktury technicznej |
| profil dodatkowy | teren usług teren zieleni naturalnej teren lasu teren wód |
| maksymalna nadziemna intensywność zabudowy | 2 |
| maksymalny udział powierzchni zabudowy | 70% |
| maksymalna wysokość zabudowy | 18.0 m |
| minimalny udział powierzchni biologicznie czynnej | 20% |
| geometria |  |
| plan | https://www.gov.pl/zagospodarowanieprzestrzenne/app/AktPlanowaniaPrzestrzennego/PL.ZIPPZP.10115/241401-POG/1POG |
| strefa planistyczna | PL.ZIPPZP.10115_241401-POG_1POG-11SI_20250624T114741 |
| identyfikator | https://www.gov.pl/zagospodarowanieprzestrzenne/app/StrefaPlanistyczna/PL.ZIPPZP.10115/241401-POG/1POG-11SI/20250624T114741 |
| przestrzeń nazw | PL.ZIPPZP.10115/241401-POG |

| | |
|--|--|
| lokalny id | 1POG-11SI |
| wersja id | 20250624T114741 |
| początek wersji obiektu | 2025-06-24T11:47:41 |
| nazwa | strefa infrastrukturalna |
| oznaczenie | 11SI |
| symbol | SI |
| obowiązuje od | 2025-06-24 |
| obowiązuje do | obecnie |
| status | w opracowaniu https://inspire.ec.europa.eu/codelist/ProcessStepGeneralValue/elaboration |
| charakter ustalenia | ogólnie wiążące https://inspire.ec.europa.eu/codelist/RegulationNatureValue/generallyBinding |
| profil podstawowy | teren infrastruktury technicznej teren komunikacji teren ogrodów działkowych |
| profil dodatkowy | teren zieleni urządzonej teren zieleni naturalnej teren lasu teren wód |
| minimalny udział powierzchni biologicznie czynnej | 20% |

geometria



| | |
|-------------|---|
| plan | https://www.gov.pl/zagospodarowanieprzestrzenne/app/AktPlanowaniaPrzestrzennego/PL.ZIPPZP.10115/241401-POG/1POG |
|-------------|---|

| | |
|----------------------------|--|
| strefa planistyczna | PL.ZIPPZP.10115_241401-POG_1POG-11SW_20250723T064614 |
|----------------------------|--|

| | |
|-------------------|---|
| identyfier | https://www.gov.pl/zagospodarowanieprzestrzenne/app/StrefaPlanistyczna/PL.ZIPPZP.10115/241401-POG/1POG-11SW/20250723T064614 |
|-------------------|---|

| | |
|------------------------|----------------------------|
| przestrzen nazw | PL.ZIPPZP.10115/241401-POG |
|------------------------|----------------------------|


| | |
|-------------------|-----------|
| lokalny id | 1POG-11SW |
|-------------------|-----------|


| | |
|------------------|-----------------|
| wersja id | 20250723T064614 |
|------------------|-----------------|


| | |
|--------------------------------|---------------------|
| początek wersji obiektu | 2025-07-23T06:46:14 |
|--------------------------------|---------------------|

| | |
|--------------|---|
| nazwa | strefa wielofunkcyjna z zabudową mieszkaniową wielorodzinną |
|--------------|---|

| | |
|-------------------|------|
| oznaczenie | 11SW |
|-------------------|------|

| | |
|--|---|
| symbol | SW |
| obowiązuje od | 2025-07-23 |
| obowiązuje do | obecnie |
| status | w opracowaniu https://inspire.ec.europa.eu/codelist/ProcessStepGeneralValue/elaboration |
| charakter ustalenia | ogólnie wiążące https://inspire.ec.europa.eu/codelist/RegulationNatureValue/generallyBinding |
| profil podstawowy | teren zabudowy mieszkaniowej wielorodzinnej teren usług teren komunikacji teren zieleni urządzonej teren ogrodów działkowych teren infrastruktury technicznej |
| profil dodatkowy | teren zabudowy mieszkaniowej jednorodzinnej |
| maksymalna nadziemna intensywnosc zabudowy | 0.6 |
| maksymalny udział powierzchni zabudowy | 50% |
| maksymalna wysokosc zabudowy | 12.0 m |
| minimalny udział powierzchni biologicznie czynnej | 30% |
| geometria |  |
| plan | https://www.gov.pl/zagospodarowanieprzestrzenne/app/AktPlanowaniaPrzestrzennego/PL.ZIPPZP.10115/241401-POG/1POG |
| strefa planistyczna | PL.ZIPPZP.10115_241401-POG_1POG-12SK_20250515T130016 |
| identyfier | https://www.gov.pl/zagospodarowanieprzestrzenne/app/StrefaPlanistyczna/PL.ZIPPZP.10115/241401-POG/1POG-12SK/20250515T130016 |
| przestrzen nazw | PL.ZIPPZP.10115/241401-POG |
| lokalny id | 1POG-12SK |
| wersja id | 20250515T130016 |
| początek wersji obiektu | 2025-05-15T13:00:16 |
| nazwa | strefa komunikacyjna |
| oznaczenie | 12SK |
| symbol | SK |

| | |
|--------------------------------|---|
| obowiązuje od | 2025-05-15 |
| obowiązuje do | obecnie |
| status | w opracowaniu https://inspire.ec.europa.eu/codelist/ProcessStepGeneralValue/elaboration |
| charakter ustalenia | ogólnie wiążące https://inspire.ec.europa.eu/codelist/RegulationNatureValue/generallyBinding |
| profil podstawowy | teren autostrady teren drogi ekspresowej teren drogi głównej ruchu przyspieszonego teren drogi głównej teren komunikacji kolejowej i szynowej teren komunikacji kolei linowej teren komunikacji wodnej teren komunikacji lotniczej teren obsługi komunikacji teren ogrodów działkowych teren infrastruktury technicznej |
| geometria |  |
| plan | https://www.gov.pl/zagospodarowanieprzestrzenne/app/AktPlanowaniaPrzestrzennego/PL.ZIPPZP.10115/241401-POG/1POG |
| strefa planistyczna | PL.ZIPPZP.10115_241401-POG_1POG-12SJ_20250529T111613 |
| identyfier | https://www.gov.pl/zagospodarowanieprzestrzenne/app/StrefaPlanistyczna/PL.ZIPPZP.10115/241401-POG/1POG-12SJ/20250529T111613 |
| przestrzen nazw | PL.ZIPPZP.10115/241401-POG |
| lokalny id | 1POG-12SJ |
| wersja id | 20250529T111613 |
| początek wersji obiektu | 2025-05-29T11:16:13 |
| nazwa | strefa wielofunkcyjna z zabudową mieszkaniową jednorodzinną |
| oznaczenie | 12SJ |
| symbol | SJ |
| obowiązuje od | 2025-05-21 |
| obowiązuje do | obecnie |
| status | w opracowaniu https://inspire.ec.europa.eu/codelist/ProcessStepGeneralValue/elaboration |

| | |
|--|---|
| charakter ustalenia | ogólnie wiążące https://inspire.ec.europa.eu/codelist/RegulationNatureValue/generallyBinding |
| profil podstawowy | teren zabudowy mieszkaniowej jednorodzinnej teren usług teren komunikacji teren zieleni urządzonej teren ogrodów działkowych teren infrastruktury technicznej |
| profil dodatkowy | teren zieleni naturalnej teren lasu teren wód |
| maksymalna nadziemna intensywnosc zabudowy | 0.6 |
| maksymalny udzial powierzchni zabudowy | 50% |
| maksymalna wysokosc zabudowy | 12.0 m |
| minimalny udzial powierzchni biologicznie czynnej | 40% |
| geometria |  |
| plan | https://www.gov.pl/zagospodarowanieprzestrzenne/app/AktPlanowaniaPrzestrzennego/PL.ZIPPZP.10115/241401-POG/1POG |
| strefa planistyczna | PL.ZIPPZP.10115_241401-POG_1POG-12SU_20250617T104531 |
| identfier | https://www.gov.pl/zagospodarowanieprzestrzenne/app/StrefaPlanistyczna/PL.ZIPPZP.10115/241401-POG/1POG-12SU/20250617T104531 |
| przestrzen nazw | PL.ZIPPZP.10115/241401-POG |
| lokalny id | 1POG-12SU |
| wersja id | 20250617T104531 |
| poczatek wersji obiektu | 2025-06-17T10:45:31 |
| nazwa | strefa usługowa |
| oznaczenie | 12SU |
| symbol | SU |
| obowiazuje od | 2025-05-30 |
| obowiazuje do | obecnie |
| status | w opracowaniu https://inspire.ec.europa.eu/codelist/ProcessStepGeneralValue/elaboration |

| | |
|--|---|
| charakter ustalenia | ogólnie wiążące https://inspire.ec.europa.eu/codelist/RegulationNatureValue/generallyBinding |
| profil podstawowy | teren usług teren komunikacji teren zieleni urządzonej teren ogrodów działkowych teren infrastruktury technicznej |
| profil dodatkowy | teren składów i magazynów teren zieleni naturalnej teren lasu teren wód |
| maksymalna nadziemna intensywnosc zabudowy | 0.8 |
| maksymalny udzial powierzchni zabudowy | 65% |
| maksymalna wysokosc zabudowy | 16.0 m |
| minimalny udzial powierzchni biologicznie czynnej | 25% |
| geometria |  |
| plan | https://www.gov.pl/zagospodarowanieprzestrzenne/app/AktPlanowaniaPrzestrzennego/PL.ZIPPZP.10115/241401-POG/1POG |
| strefa planistyczna | PL.ZIPPZP.10115_241401-POG_1POG-12SW_20250915T075105 |
| identfier | https://www.gov.pl/zagospodarowanieprzestrzenne/app/StrefaPlanistyczna/PL.ZIPPZP.10115/241401-POG/1POG-12SW/20250915T075105 |
| przestrzen nazw | PL.ZIPPZP.10115/241401-POG |
| lokalny id | 1POG-12SW |
| wersja id | 20250915T075105 |
| poczatek wersji obiektu | 2025-09-15T07:51:05 |
| nazwa | strefa wielofunkcyjna z zabudową mieszkaniową wielorodzinną |
| oznaczenie | 12SW |
| symbol | SW |
| obowiazuje od | 2025-09-15 |
| obowiazuje do | obecnie |
| status | w opracowaniu https://inspire.ec.europa.eu/codelist/ProcessStepGeneralValue |

[/elaboration](#)

charakter ustalenia

ogólnie wiążące
<https://inspire.ec.europa.eu/codelist/RegulationNatureValue/generallyBinding>

profil podstawowy

teren zabudowy mieszkaniowej wielorodzinnej
teren usług
teren komunikacji
teren zieleni urządzonej
teren ogrodów działkowych
teren infrastruktury technicznej

profil dodatkowy

teren zabudowy mieszkaniowej jednorodzinnej

maksymalna nadziemna intensywnosc zabudowy

0.6

maksymalny udzial powierzchni zabudowy

50%

maksymalna wysokosc zabudowy

12.0 m

minimalny udzial powierzchni biologicznie czynnej

30%

geometria



plan

<https://www.gov.pl/zagospodarowanieprzestrzenne/app/AktPlanowaniaPrzestrzennego/PL.ZIPPZP.10115/241401-POG/1POG>

strefa planistyczna

PL.ZIPPZP.10115_241401-POG_1POG-12SN_20250618T104633

identyfier

<https://www.gov.pl/zagospodarowanieprzestrzenne/app/StrefaPlanistyczna/PL.ZIPPZP.10115/241401-POG/1POG-12SN/20250618T104633>

przestrzen nazw

PL.ZIPPZP.10115/241401-POG

lokalny id

1POG-12SN

wersja id

20250618T104633

poczatek wersji obiektu

2025-06-18T10:46:33

nazwa

strefa zieleni i rekreacji

oznaczenie

12SN

symbol

SN

obowiazuje od

2025-06-18

obowiazuje do

obecnie

status

w opracowaniu
<https://inspire.ec.europa.eu/codelist/ProcessStepGeneralValue/elaboration>

| | |
|--|---|
| charakter ustalenia | ogólnie wiążące https://inspire.ec.europa.eu/codelist/RegulationNatureValue/generallyBinding |
| profil podstawowy | teren zieleni urządzonej teren plaży teren wód teren komunikacji teren ogrodów działkowych teren infrastruktury technicznej |
| profil dodatkowy | teren usług sportu i rekreacji teren usług kultury i rozrywki teren usług handlu detalicznego teren usług gastronomii teren usług turystyki teren usług nauki teren usług edukacji teren usług zdrowia i pomocy społecznej teren zieleni naturalnej teren lasu |
| minimalny udział powierzchni biologicznie czynnej | 50% |
| geometria |  |
| plan | https://www.gov.pl/zagospodarowanieprzestrzenne/app/AktPlanowaniaPrzestrzennego/PL.ZIPPZP.10115/241401-POG/1POG |
| strefa planistyczna | PL.ZIPPZP.10115_241401-POG_1POG-12SP_20250625T075441 |
| identyfier | https://www.gov.pl/zagospodarowanieprzestrzenne/app/StrefaPlanistyczna/PL.ZIPPZP.10115/241401-POG/1POG-12SP/20250625T075441 |
| przestrzen nazw | PL.ZIPPZP.10115/241401-POG |
| lokalny id | 1POG-12SP |
| wersja id | 20250625T075441 |
| początek wersji obiektu | 2025-06-25T07:54:41 |
| nazwa | strefa gospodarcza |
| oznaczenie | 12SP |
| symbol | SP |
| obowiązuje od | 2025-06-23 |
| obowiązuje do | obecnie |
| status | w opracowaniu https://inspire.ec.europa.eu/codelist/ProcessStepGeneralValue |

[/elaboration](#)

charakter ustalenia

ogólnie wiążące
<https://inspire.ec.europa.eu/codelist/RegulationNatureValue/generallyBinding>

profil podstawowy

teren produkcji
teren komunikacji
teren zieleni urządzonej
teren ogrodów działkowych
teren infrastruktury technicznej

profil dodatkowy

teren usług
teren zieleni naturalnej
teren lasu
teren wód

maksymalna nadziemna intensywnosc zabudowy

0.6

maksymalny udzial powierzchni zabudowy

50%

maksymalna wysokosc zabudowy

12.0 m

minimalny udzial powierzchni biologicznie czynnej

30%

geometria



plan

<https://www.gov.pl/zagospodarowanieprzestrzenne/app/AktPlanowaniaPrzestrzennego/PL.ZIPPZP.10115/241401-POG/1POG>

strefa planistyczna

PL.ZIPPZP.10115_241401-POG_1POG-12SI_20250625T075838

identyfier

<https://www.gov.pl/zagospodarowanieprzestrzenne/app/StrefaPlanistyczna/PL.ZIPPZP.10115/241401-POG/1POG-12SI/20250625T075838>

przestrzen nazw

PL.ZIPPZP.10115/241401-POG

lokalny id

1POG-12SI

wersja id

20250625T075838

poczatek wersji obiektu

2025-06-25T07:58:38

nazwa

strefa infrastrukturalna

oznaczenie

12SI

symbol

SI

obowiazuje od

2025-06-25

obowiazuje do

obecnie

status

w opracowaniu

| | |
|--|---|
| | https://inspire.ec.europa.eu/codelist/ProcessStepGeneralValue/elaboration |
| charakter ustalenia | ogólnie wiążące https://inspire.ec.europa.eu/codelist/RegulationNatureValue/generallyBinding |
| profil podstawowy | teren infrastruktury technicznej teren komunikacji teren ogrodów działkowych |
| minimalny udział powierzchni biologicznie czynnej | 20% |
| geometria |  |
| plan | https://www.gov.pl/zagospodarowanieprzestrzenne/app/AktPlanowaniaPrzestrzennego/PL.ZIPPZP.10115/241401-POG/1POG |
| strefa planistyczna | PL.ZIPPZP.10115_241401-POG_1POG-12SO_20250723T101522 |
| identyfier | https://www.gov.pl/zagospodarowanieprzestrzenne/app/StrefaPlanistyczna/PL.ZIPPZP.10115/241401-POG/1POG-12SO/20250723T101522 |
| przestrzen nazw | PL.ZIPPZP.10115/241401-POG |
| lokalny id | 1POG-12SO |
| wersja id | 20250723T101522 |
| początek wersji obiektu | 2025-07-23T10:15:22 |
| nazwa | strefa otwarta |
| oznaczenie | 12SO |
| symbol | SO |
| obowiązuje od | 2025-05-21 |
| obowiązuje do | obecnie |
| status | w opracowaniu https://inspire.ec.europa.eu/codelist/ProcessStepGeneralValue/elaboration |
| charakter ustalenia | ogólnie wiążące https://inspire.ec.europa.eu/codelist/RegulationNatureValue/generallyBinding |
| profil podstawowy | teren rolnictwa z zakazem zabudowy teren lasu teren zieleni naturalnej teren wód teren komunikacji |

teren ogrodów działkowych
teren infrastruktury technicznej

geometria



plan

<https://www.gov.pl/zagospodarowanieprzestrzenne/app/AktPlanowaniaPrzestrzennego/PL.ZIPPZP.10115/241401-POG/1POG>

strefa planistyczna

PL.ZIPPZP.10115_241401-POG_1POG-12SZ_20250723T094804

identyfier

<https://www.gov.pl/zagospodarowanieprzestrzenne/app/StrefaPlanistyczna/PL.ZIPPZP.10115/241401-POG/1POG-12SZ/20250723T094804>

przestrzen nazw

PL.ZIPPZP.10115/241401-POG

lokalny id

1POG-12SZ

wersja id

20250723T094804

początek wersji obiektu

2025-07-23T09:48:04

nazwa

strefa wielofunkcyjna z zabudową zagrodową

oznaczenie

12SZ

symbol

SZ

obowiązuje od

2025-06-23

obowiązuje do

obecnie

status

w opracowaniu
<https://inspire.ec.europa.eu/codelist/ProcessStepGeneralValue/elaboration>

charakter ustalenia

ogólnie wiążące
<https://inspire.ec.europa.eu/codelist/RegulationNatureValue/generallyBinding>

profil podstawowy

teren zabudowy zagrodowej
teren produkcji w gospodarstwach rolnych
teren akwakultury i obsługi rybactwa
teren komunikacji
teren zieleni urządzonej
teren ogrodów działkowych
teren infrastruktury technicznej

maksymalna nadziemna
intensywność zabudowy

0.6

maksymalny udział powierzchni
zabudowy

50%

maksymalna wysokość zabudowy

15.0 m

minimalny udział powierzchni
biologicznie czynnej

30%

geometria



plan

<https://www.gov.pl/zagospodarowanieprzestrzenne/app/AktPlanowaniaPrzestrzennego/PL.ZIPPZP.10115/241401-POG/1POG>

strefa planistyczna

PL.ZIPPZP.10115_241401-POG_1POG-13SK_20250515T130138

identyfier

<https://www.gov.pl/zagospodarowanieprzestrzenne/app/StrefaPlanistyczna/PL.ZIPPZP.10115/241401-POG/1POG-13SK/20250515T130138>

przestrzen nazw

PL.ZIPPZP.10115/241401-POG

lokalny id

1POG-13SK

wersja id

20250515T130138

początek wersji obiektu

2025-05-15T13:01:38

nazwa

strefa komunikacyjna

oznaczenie

13SK

symbol

SK

obowiązuje od

2025-05-15

obowiązuje do

obecnie

status

w opracowaniu
<https://inspire.ec.europa.eu/codelist/ProcessStepGeneralValue/elaboration>

charakter ustalenia

ogólnie wiążące
<https://inspire.ec.europa.eu/codelist/RegulationNatureValue/generallyBinding>

profil podstawowy

teren autostrady
teren drogi ekspresowej
teren drogi głównej ruchu przyspieszonego
teren drogi głównej
teren komunikacji kolejowej i szynowej
teren komunikacji kolei linowej
teren komunikacji wodnej
teren komunikacji lotniczej
teren obsługi komunikacji
teren ogrodów działkowych
teren infrastruktury technicznej

geometria



plan <https://www.gov.pl/zagospodarowanieprzestrzenne/app/AktPlanowaniaPrzestrzennego/PL.ZIPPZP.10115/241401-POG/1POG>

strefa planistyczna PL.ZIPPZP.10115_241401-POG_1POG-13SO_20250521T125346

identyfier <https://www.gov.pl/zagospodarowanieprzestrzenne/app/StrefaPlanistyczna/PL.ZIPPZP.10115/241401-POG/1POG-13SO/20250521T125346>

przestrzen nazw PL.ZIPPZP.10115/241401-POG

lokalny id 1POG-13SO

wersja id 20250521T125346

poczatek wersji obiektu 2025-05-21T12:53:46

nazwa strefa otwarta

oznaczenie 13SO

symbol SO

obowiazuje od 2025-05-21

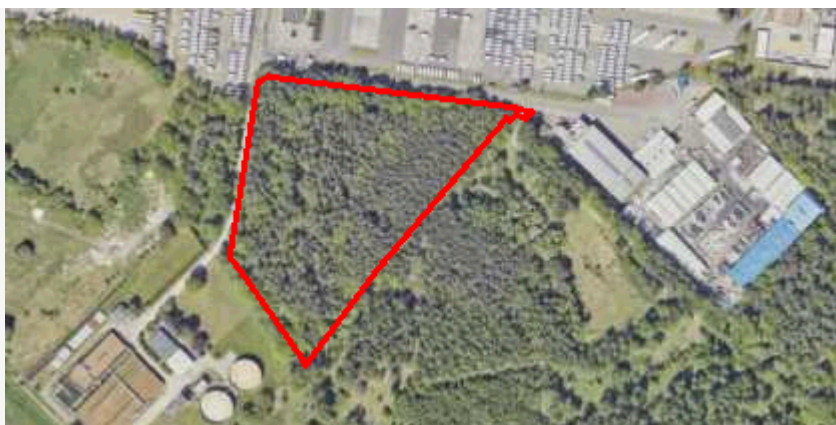
obowiazuje do obecnie

status w opracowaniu
<https://inspire.ec.europa.eu/codelist/ProcessStepGeneralValue/elaboration>

charakter ustalenia ogólnie wiążące
<https://inspire.ec.europa.eu/codelist/RegulationNatureValue/generallyBinding>

profil podstawowy teren rolnictwa z zakazem zabudowy
teren lasu
teren zieleni naturalnej
teren wód
teren komunikacji
teren ogrodów działkowych
teren infrastruktury technicznej

geometria



plan <https://www.gov.pl/zagospodarowanieprzestrzenne/app/AktPlanowaniaPrzestrzennego/PL.ZIPPZP.10115/241401-POG/1POG>

strefa planistyczna PL.ZIPPZP.10115_241401-POG_1POG-13SJ_20250723T093252

identyfier <https://www.gov.pl/zagospodarowanieprzestrzenne/app/StrefaPlanistyczna/PL.ZIPPZP.10115/241401-POG/1POG-13SJ/20250723T093252>

przestrzen nazw PL.ZIPPZP.10115/241401-POG

lokalny id 1POG-13SJ

wersja id 20250723T093252

początek wersji obiektu 2025-07-23T09:32:52

nazwa strefa wielofunkcyjna z zabudową mieszkaniową jednorodzinną

oznaczenie 13SJ

symbol SJ

obowiązuje od 2025-05-29

obowiązuje do obecnie

status w opracowaniu
<https://inspire.ec.europa.eu/codelist/ProcessStepGeneralValue/elaboration>

charakter ustalenia ogólnie wiążące
<https://inspire.ec.europa.eu/codelist/RegulationNatureValue/generallyBinding>

profil podstawowy teren zabudowy mieszkaniowej jednorodzinnej
teren usług
teren komunikacji
teren zieleni urządzonej
teren ogrodów działkowych
teren infrastruktury technicznej

profil dodatkowy teren zieleni naturalnej
teren lasu
teren wód

maksymalna nadziemna intensywność zabudowy 0.6

maksymalny udział powierzchni zabudowy 50%

maksymalna wysokość zabudowy 12.0 m

minimalny udział powierzchni biologicznie czynnej 30%

geometria



plan

<https://www.gov.pl/zagospodarowanieprzestrzenne/app/AktPlanowaniaPrzestrzennego/PL.ZIPPZP.10115/241401-POG/1POG>

strefa planistyczna

PL.ZIPPZP.10115_241401-POG_1POG-13SU_20250625T080828

identyfier

<https://www.gov.pl/zagospodarowanieprzestrzenne/app/StrefaPlanistyczna/PL.ZIPPZP.10115/241401-POG/1POG-13SU/20250625T080828>

przestrzen nazw

PL.ZIPPZP.10115/241401-POG

lokalny id

1POG-13SU

wersja id

20250625T080828

początek wersji obiektu

2025-06-25T08:08:28

nazwa

strefa usługowa

oznaczenie

13SU

symbol

SU

obowiązuje od

2025-05-30

obowiązuje do

obecnie

status

w opracowaniu
<https://inspire.ec.europa.eu/codelist/ProcessStepGeneralValue/elaboration>

charakter ustalenia

ogólnie wiążące
<https://inspire.ec.europa.eu/codelist/RegulationNatureValue/generallyBinding>

profil podstawowy

teren usług
teren komunikacji
teren zieleni urządzonej
teren ogrodów działkowych
teren infrastruktury technicznej

profil dodatkowy

teren zieleni naturalnej
teren lasu
teren wód

maksymalna nadziemna intensywność zabudowy

0.8

maksymalny udział powierzchni zabudowy

50%

maksymalna wysokość zabudowy

18.0 m

minimalny udział powierzchni biologicznie czynnej

25%

geometria



plan

<https://www.gov.pl/zagospodarowanieprzestrzenne/app/AktPlanowaniaPrzestrzennego/PL.ZIPPZP.10115/241401-POG/1POG>

strefa planistyczna

PL.ZIPPZP.10115_241401-POG_1POG-13SN_20250618T105821

identyfier

<https://www.gov.pl/zagospodarowanieprzestrzenne/app/StrefaPlanistyczna/PL.ZIPPZP.10115/241401-POG/1POG-13SN/20250618T105821>

przestrzen nazw

PL.ZIPPZP.10115/241401-POG

lokalny id

1POG-13SN

wersja id

20250618T105821

poczatek wersji obiektu

2025-06-18T10:58:21

nazwa

strefa zieleni i rekreacji

oznaczenie

13SN

symbol

SN

obowiazuje od

2025-06-18

obowiazuje do

obecnie

status

w opracowaniu
<https://inspire.ec.europa.eu/codelist/ProcessStepGeneralValue/elaboration>

charakter ustalenia

ogólnie wiążące
<https://inspire.ec.europa.eu/codelist/RegulationNatureValue/generallyBinding>

profil podstawowy

teren zieleni urządzonej
teren plaży
teren wód
teren komunikacji
teren ogrodów działkowych
teren infrastruktury technicznej

profil dodatkowy

teren usług sportu i rekreacji
teren usług kultury i rozrywki
teren usług handlu detalicznego
teren usług gastronomii
teren usług turystyki
teren usług nauki
teren usług edukacji
teren usług zdrowia i pomocy społecznej
teren zieleni naturalnej
teren lasu

minimalny udział powierzchni

50%

biologicznie czynnej

geometria



plan

<https://www.gov.pl/zagospodarowanieprzestrzenne/app/AktPlanowaniaPrzestrzennego/PL.ZIPPZP.10115/241401-POG/1POG>

strefa planistyczna

PL.ZIPPZP.10115_241401-POG_1POG-13SZ_20250722T145830

identyfier

<https://www.gov.pl/zagospodarowanieprzestrzenne/app/StrefaPlanistyczna/PL.ZIPPZP.10115/241401-POG/1POG-13SZ/20250722T145830>

przestrzen nazw

PL.ZIPPZP.10115/241401-POG

lokalny id

1POG-13SZ

wersja id

20250722T145830

początek wersji obiektu

2025-07-22T14:58:30

nazwa

strefa wielofunkcyjna z zabudową zagrodową

oznaczenie

13SZ

symbol

SZ

obowiązuje od

2025-06-23

obowiązuje do

obecnie

status

w opracowaniu
<https://inspire.ec.europa.eu/codelist/ProcessStepGeneralValue/elaboration>

charakter ustalenia

ogólnie wiążące
<https://inspire.ec.europa.eu/codelist/RegulationNatureValue/generallyBinding>

profil podstawowy

teren zabudowy zagrodowej
teren produkcji w gospodarstwach rolnych
teren akwakultury i obsługi rybactwa
teren komunikacji
teren zieleni urządzonej
teren ogrodów działkowych
teren infrastruktury technicznej

maksymalna nadziemna intensywność zabudowy

0.6

maksymalny udział powierzchni zabudowy

50%

maksymalna wysokość zabudowy

15.0 m

minimalny udział powierzchni biologicznie czynnej

30%

geometria



plan

<https://www.gov.pl/zagospodarowanieprzestrzenne/app/AktPlanowaniaPrzestrzennego/PL.ZIPPZP.10115/241401-POG/1POG>

strefa planistyczna

PL.ZIPPZP.10115_241401-POG_1POG-13SP_20250624T092734

identyfier

<https://www.gov.pl/zagospodarowanieprzestrzenne/app/StrefaPlanistyczna/PL.ZIPPZP.10115/241401-POG/1POG-13SP/20250624T092734>

przestrzen nazw

PL.ZIPPZP.10115/241401-POG

lokalny id

1POG-13SP

wersja id

20250624T092734

poczatek wersji obiektu

2025-06-24T09:27:34

nazwa

strefa gospodarcza

oznaczenie

13SP

symbol

SP

obowiazuje od

2025-06-24

obowiazuje do

obecnie

status

w opracowaniu
<https://inspire.ec.europa.eu/codelist/ProcessStepGeneralValue/elaboration>

charakter ustalenia

ogólnie wiążące
<https://inspire.ec.europa.eu/codelist/RegulationNatureValue/generallyBinding>

profil podstawowy

teren produkcji
teren komunikacji
teren zieleni urządzonej
teren ogrodów działkowych
teren infrastruktury technicznej

profil dodatkowy

teren usług
teren zieleni naturalnej
teren lasu
teren wód

maksymalna nadziemna intensywnosc zabudowy

2

maksymalny udzial powierzchni zabudowy

70%

maksymalna wysokosc zabudowy

18.0 m

minimalny udzial powierzchni biologicznie czynnej

20%

geometria



plan

<https://www.gov.pl/zagospodarowanieprzestrzenne/app/AktPlanowaniaPrzestrzennego/PL.ZIPPZP.10115/241401-POG/1POG>

strefa planistyczna

PL.ZIPPZP.10115_241401-POG_1POG-14SK_20250521T074344

identyfier

<https://www.gov.pl/zagospodarowanieprzestrzenne/app/StrefaPlanistyczna/PL.ZIPPZP.10115/241401-POG/1POG-14SK/20250521T074344>

przestrzen nazw

PL.ZIPPZP.10115/241401-POG

lokalny id

1POG-14SK

wersja id

20250521T074344

początek wersji obiektu

2025-05-21T07:43:44

nazwa

strefa komunikacyjna

oznaczenie

14SK

symbol

SK

obowiązuje od

2025-05-21

obowiązuje do

obecnie

status

w opracowaniu
<https://inspire.ec.europa.eu/codelist/ProcessStepGeneralValue/elaboration>

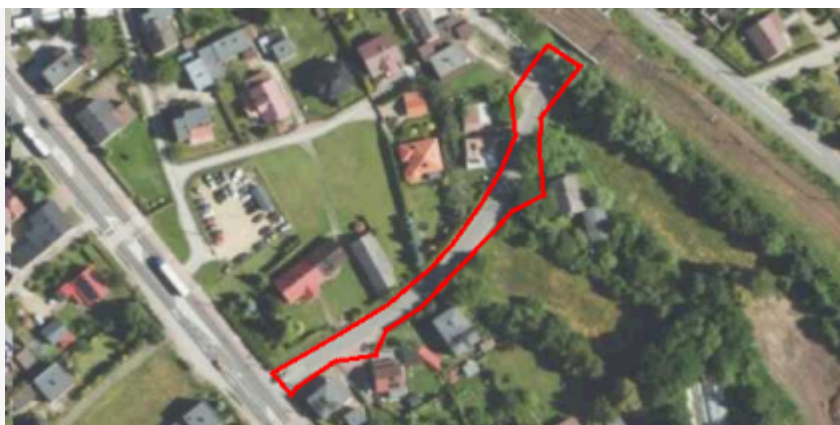
charakter ustalenia

ogólnie wiążące
<https://inspire.ec.europa.eu/codelist/RegulationNatureValue/generallyBinding>

profil podstawowy

teren autostrady
teren drogi ekspresowej
teren drogi głównej ruchu przyspieszonego
teren drogi głównej
teren komunikacji kolejowej i szynowej
teren komunikacji kolei linowej
teren komunikacji wodnej
teren komunikacji lotniczej
teren obsługi komunikacji
teren ogrodów działkowych
teren infrastruktury technicznej

geometria



plan

<https://www.gov.pl/zagospodarowanieprzestrzenne/app/AktPlanowaniaPrzestrzennego/PL.ZIPPZP.10115/241401-POG/1POG>

strefa planistyczna

PL.ZIPPZP.10115_241401-POG_1POG-14SO_20250625T123212

identyfier

<https://www.gov.pl/zagospodarowanieprzestrzenne/app/StrefaPlanistyczna/PL.ZIPPZP.10115/241401-POG/1POG-14SO/20250625T123212>

przestrzen nazw

PL.ZIPPZP.10115/241401-POG

lokalny id

1POG-14SO

wersja id

20250625T123212

poczatek wersji obiektu

2025-06-25T12:32:12

nazwa

strefa otwarta

oznaczenie

14SO

symbol

SO

obowiazuje od

2025-05-21

obowiazuje do

obecnie

status

w opracowaniu
<https://inspire.ec.europa.eu/codelist/ProcessStepGeneralValue/elaboration>

charakter ustalenia

ogólnie wiążące
<https://inspire.ec.europa.eu/codelist/RegulationNatureValue/generallyBinding>

profil podstawowy

teren rolnictwa z zakazem zabudowy
teren lasu
teren zieleni naturalnej
teren wód
teren komunikacji
teren ogrodów działkowych
teren infrastruktury technicznej

geometria



plan

<https://www.gov.pl/zagospodarowanieprzestrzenne/app/AktPlanowaniaPrzestrzennego/PL.ZIPPZP.10115/241401-POG/1POG>

strefa planistyczna

PL.ZIPPZP.10115_241401-POG_1POG-14SJ_20250529T112114

identyfier

<https://www.gov.pl/zagospodarowanieprzestrzenne/app/StrefaPlanistyczna/PL.ZIPPZP.10115/241401-POG/1POG-14SJ/20250529T112114>

przestrzen nazw

PL.ZIPPZP.10115/241401-POG

lokalny id

1POG-14SJ

wersja id

20250529T112114

początek wersji obiektu

2025-05-29T11:21:14

nazwa

strefa wielofunkcyjna z zabudową mieszkaniową jednorodzinną

oznaczenie

14SJ

symbol

SJ

obowiązuje od

2025-05-29

obowiązuje do

obecnie

status

w opracowaniu
<https://inspire.ec.europa.eu/codelist/ProcessStepGeneralValue/elaboration>

charakter ustalenia

ogólnie wiążące
<https://inspire.ec.europa.eu/codelist/RegulationNatureValue/generallyBinding>

profil podstawowy

teren zabudowy mieszkaniowej jednorodzinnej
teren usług
teren komunikacji
teren zieleni urządzonej
teren ogrodów działkowych
teren infrastruktury technicznej

profil dodatkowy

teren zieleni naturalnej
teren lasu
teren wód

maksymalna nadziemna intensywność zabudowy

0.6

maksymalny udział powierzchni zabudowy

50%

maksymalna wysokość zabudowy

12.0 m

minimalny udział powierzchni biologicznie czynnej

30%

geometria



plan

<https://www.gov.pl/zagospodarowanieprzestrzenne/app/AktPlanowaniaPrzestrzennego/PL.ZIPPZP.10115/241401-POG/1POG>

strefa planistyczna

PL.ZIPPZP.10115_241401-POG_1POG-14SN_20250618T123147

identyfier

<https://www.gov.pl/zagospodarowanieprzestrzenne/app/StrefaPlanistyczna/PL.ZIPPZP.10115/241401-POG/1POG-14SN/20250618T123147>

przestrzen nazw

PL.ZIPPZP.10115/241401-POG

lokalny id

1POG-14SN

wersja id

20250618T123147

początek wersji obiektu

2025-06-18T12:31:47

nazwa

strefa zieleni i rekreacji

oznaczenie

14SN

symbol

SN

obowiązuje od

2025-06-18

obowiązuje do

obecnie

status

w opracowaniu
<https://inspire.ec.europa.eu/codelist/ProcessStepGeneralValue/elaboration>

charakter ustalenia

ogólnie wiążące
<https://inspire.ec.europa.eu/codelist/RegulationNatureValue/generallyBinding>

profil podstawowy

teren zieleni urządzonej
teren plaży
teren wód
teren komunikacji
teren ogrodów działkowych
teren infrastruktury technicznej

profil dodatkowy

teren usług sportu i rekreacji
teren usług kultury i rozrywki
teren usług handlu detalicznego
teren usług gastronomii
teren usług turystyki
teren usług nauki
teren usług edukacji
teren usług zdrowia i pomocy społecznej
teren zieleni naturalnej
teren lasu

minimalny udział powierzchni

biologicznie czynnej 50%

geometria



plan

<https://www.gov.pl/zagospodarowanieprzestrzenne/app/AktPlanowaniaPrzestrzennego/PL.ZIPPZP.10115/241401-POG/1POG>

strefa planistyczna

PL.ZIPPZP.10115_241401-POG_1POG-14SZ_20250723T090812

identyfier

<https://www.gov.pl/zagospodarowanieprzestrzenne/app/StrefaPlanistyczna/PL.ZIPPZP.10115/241401-POG/1POG-14SZ/20250723T090812>

przestrzen nazw

PL.ZIPPZP.10115/241401-POG

lokalny id

1POG-14SZ

wersja id

20250723T090812

początek wersji obiektu

2025-07-23T09:08:12

nazwa

strefa wielofunkcyjna z zabudową zagrodową

oznaczenie

14SZ

symbol

SZ

obowiązuje od

2025-06-23

obowiązuje do

obecnie

status

w opracowaniu
<https://inspire.ec.europa.eu/codelist/ProcessStepGeneralValue/elaboration>

charakter ustalenia

ogólnie wiążące
<https://inspire.ec.europa.eu/codelist/RegulationNatureValue/generallyBinding>

profil podstawowy

teren zabudowy zagrodowej
teren produkcji w gospodarstwach rolnych
teren akwakultury i obsługi rybactwa
teren komunikacji
teren zieleni urządzonej
teren ogrodów działkowych
teren infrastruktury technicznej

maksymalna nadziemna intensywnosc zabudowy

0.6

maksymalny udział powierzchni zabudowy

50%

maksymalna wysokosc zabudowy

15.0 m

minimalny udział powierzchni biologicznie czynnej

30%

geometria



plan

<https://www.gov.pl/zagospodarowanieprzestrzenne/app/AktPlanowaniaPrzestrzennego/PL.ZIPPZP.10115/241401-POG/1POG>

strefa planistyczna

PL.ZIPPZP.10115_241401-POG_1POG-14SP_20250624T110145

identyfier

<https://www.gov.pl/zagospodarowanieprzestrzenne/app/StrefaPlanistyczna/PL.ZIPPZP.10115/241401-POG/1POG-14SP/20250624T110145>

przestrzen nazw

PL.ZIPPZP.10115/241401-POG

lokalny id

1POG-14SP

wersja id

20250624T110145

poczatek wersji obiektu

2025-06-24T11:01:45

nazwa

strefa gospodarcza

oznaczenie

14SP

symbol

SP

obowiazuje od

2025-06-24

obowiazuje do

obecnie

status

w opracowaniu
<https://inspire.ec.europa.eu/codelist/ProcessStepGeneralValue/elaboration>

charakter ustalenia

ogólnie wiążące
<https://inspire.ec.europa.eu/codelist/RegulationNatureValue/generallyBinding>

profil podstawowy

teren produkcji
teren komunikacji
teren zieleni urządzonej
teren ogrodów działkowych
teren infrastruktury technicznej

profil dodatkowy

teren usług
teren zieleni naturalnej
teren lasu
teren wód

maksymalna nadziemna intensywnosc zabudowy

2

maksymalny udzial powierzchni zabudowy

70%

maksymalna wysokosc zabudowy

18.0 m

minimalny udzial powierzchni biologicznie czynnej

20%

geometria



plan

<https://www.gov.pl/zagospodarowanieprzestrzenne/app/AktPlanowaniaPrzestrzennego/PL.ZIPPZP.10115/241401-POG/1POG>

strefa planistyczna

PL.ZIPPZP.10115_241401-POG_1POG-14SU_20250723T132626

identyfier

<https://www.gov.pl/zagospodarowanieprzestrzenne/app/StrefaPlanistyczna/PL.ZIPPZP.10115/241401-POG/1POG-14SU/20250723T132626>

przestrzen nazw

PL.ZIPPZP.10115/241401-POG

lokalny id

1POG-14SU

wersja id

20250723T132626

początek wersji obiektu

2025-07-23T13:26:26

nazwa

strefa usługowa

oznaczenie

14SU

symbol

SU

obowiązuje od

2025-05-30

obowiązuje do

obecnie

status

w opracowaniu
<https://inspire.ec.europa.eu/codelist/ProcessStepGeneralValue/elaboration>

charakter ustalenia

ogólnie wiążące
<https://inspire.ec.europa.eu/codelist/RegulationNatureValue/generallyBinding>

profil podstawowy

teren usług
teren komunikacji
teren zieleni urządzonej
teren ogrodów działkowych
teren infrastruktury technicznej

profil dodatkowy

teren zieleni naturalnej
teren lasu
teren wód

maksymalna nadziemna intensywność zabudowy

0.8

maksymalny udział powierzchni zabudowy

50%

maksymalna wysokość zabudowy

18.0 m

minimalny udział powierzchni biologicznie czynnej

30%

geometria



plan

<https://www.gov.pl/zagospodarowanieprzestrzenne/app/AktPlanowaniaPrzestrzennego/PL.ZIPPZP.10115/241401-POG/1POG>

strefa planistyczna

PL.ZIPPZP.10115_241401-POG_1POG-15SP_20250625T085946

identyfier

<https://www.gov.pl/zagospodarowanieprzestrzenne/app/StrefaPlanistyczna/PL.ZIPPZP.10115/241401-POG/1POG-15SP/20250625T085946>

przestrzen nazw

PL.ZIPPZP.10115/241401-POG

lokalny id

1POG-15SP

wersja id

20250625T085946

początek wersji obiektu

2025-06-25T08:59:46

nazwa

strefa gospodarcza

oznaczenie

15SP

symbol

SP

obowiązuje od

2025-06-24

obowiązuje do

obecnie

status

w opracowaniu
<https://inspire.ec.europa.eu/codelist/ProcessStepGeneralValue/elaboration>

charakter ustalenia

ogólnie wiążące
<https://inspire.ec.europa.eu/codelist/RegulationNatureValue/generallyBinding>

profil podstawowy

teren produkcji
teren komunikacji
teren zieleni urządzonej
teren ogrodów działkowych
teren infrastruktury technicznej

profil dodatkowy

teren usług
teren zieleni naturalnej
teren lasu
teren wód

maksymalna nadziemna intensywność zabudowy

2

maksymalny udział powierzchni zabudowy

70%

maksymalna wysokość zabudowy

18.0 m

minimalny udział powierzchni biologicznie czynnej

20%

geometria



plan

<https://www.gov.pl/zagospodarowanieprzestrzenne/app/AktPlanowaniaPrzestrzennego/PL.ZIPPZP.10115/241401-POG/1POG>

strefa planistyczna

PL.ZIPPZP.10115_241401-POG_1POG-15SK_20250908T130707

identyfier

<https://www.gov.pl/zagospodarowanieprzestrzenne/app/StrefaPlanistyczna/PL.ZIPPZP.10115/241401-POG/1POG-15SK/20250908T130707>

przestrzen nazw

PL.ZIPPZP.10115/241401-POG

lokalny id

1POG-15SK

wersja id

20250908T130707

początek wersji obiektu

2025-09-08T13:07:07

nazwa

strefa komunikacyjna

oznaczenie

15SK

symbol

SK

obowiązuje od

2025-05-21

obowiązuje do

obecnie

status

w opracowaniu
<https://inspire.ec.europa.eu/codelist/ProcessStepGeneralValue/elaboration>

charakter ustalenia

ogólnie wiążące
<https://inspire.ec.europa.eu/codelist/RegulationNatureValue/generallyBinding>

profil podstawowy

teren autostrady
teren drogi ekspresowej
teren drogi głównej ruchu przyspieszonego
teren drogi głównej
teren komunikacji kolejowej i szynowej
teren komunikacji kolei linowej
teren komunikacji wodnej
teren komunikacji lotniczej
teren obsługi komunikacji
teren ogrodów działkowych
teren infrastruktury technicznej

geometria



plan

<https://www.gov.pl/zagospodarowanieprzestrzenne/app/AktPlanowaniaPrzestrzennego/PL.ZIPPZP.10115/241401-POG/1POG>

strefa planistyczna

PL.ZIPPZP.10115_241401-POG_1POG-15SO_20250521T131605

identyfier

<https://www.gov.pl/zagospodarowanieprzestrzenne/app/StrefaPlanistyczna/PL.ZIPPZP.10115/241401-POG/1POG-15SO/20250521T131605>

przestrzen nazw

PL.ZIPPZP.10115/241401-POG

lokalny id

1POG-15SO

wersja id

20250521T131605

poczatek wersji obiektu

2025-05-21T13:16:05

nazwa

strefa otwarta

oznaczenie

15SO

symbol

SO

obowiazuje od

2025-05-21

obowiazuje do

obecnie

status

w opracowaniu
<https://inspire.ec.europa.eu/codelist/ProcessStepGeneralValue/elaboration>

charakter ustalenia

ogólnie wiążące
<https://inspire.ec.europa.eu/codelist/RegulationNatureValue/generallyBinding>

profil podstawowy

teren rolnictwa z zakazem zabudowy
teren lasu
teren zieleni naturalnej
teren wód
teren komunikacji
teren ogrodów działkowych
teren infrastruktury technicznej

geometria



plan <https://www.gov.pl/zagospodarowanieprzestrzenne/app/AktPlanowaniaPrzestrzennego/PL.ZIPPZP.10115/241401-POG/1POG>

strefa planistyczna PL.ZIPPZP.10115_241401-POG_1POG-15SJ_20250723T085953

identyfier <https://www.gov.pl/zagospodarowanieprzestrzenne/app/StrefaPlanistyczna/PL.ZIPPZP.10115/241401-POG/1POG-15SJ/20250723T085953>

przestrzen nazw PL.ZIPPZP.10115/241401-POG

lokalny id 1POG-15SJ

wersja id 20250723T085953

początek wersji obiektu 2025-07-23T08:59:53

nazwa strefa wielofunkcyjna z zabudową mieszkaniową jednorodzinną

oznaczenie 15SJ

symbol SJ

obowiązuje od 2025-05-29

obowiązuje do obecnie

status w opracowaniu
<https://inspire.ec.europa.eu/codelist/ProcessStepGeneralValue/elaboration>

charakter ustalenia ogólnie wiążące
<https://inspire.ec.europa.eu/codelist/RegulationNatureValue/generallyBinding>

profil podstawowy teren zabudowy mieszkaniowej jednorodzinnej
teren usług
teren komunikacji
teren zieleni urządzonej
teren ogrodów działkowych
teren infrastruktury technicznej

profil dodatkowy teren zieleni naturalnej
teren lasu
teren wód

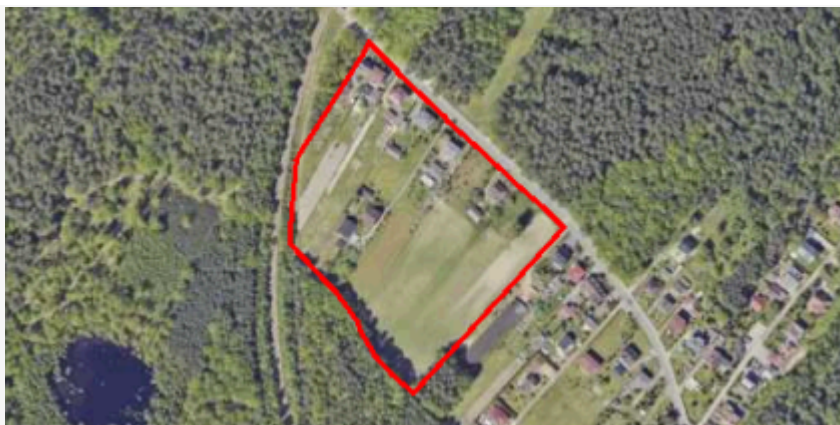
maksymalna nadziemna intensywnosc zabudowy 0.6

maksymalny udział powierzchni zabudowy 50%

maksymalna wysokosc zabudowy 12.0 m

minimalny udział powierzchni biologicznie czynnej 30%

geometria



plan

<https://www.gov.pl/zagospodarowanieprzestrzenne/app/AktPlanowaniaPrzestrzennego/PL.ZIPPZP.10115/241401-POG/1POG>

strefa planistyczna

PL.ZIPPZP.10115_241401-POG_1POG-15SZ_20250623T114031

identyfier

<https://www.gov.pl/zagospodarowanieprzestrzenne/app/StrefaPlanistyczna/PL.ZIPPZP.10115/241401-POG/1POG-15SZ/20250623T114031>

przestrzen nazw

PL.ZIPPZP.10115/241401-POG

lokalny id

1POG-15SZ

wersja id

20250623T114031

początek wersji obiektu

2025-06-23T11:40:31

nazwa

strefa wielofunkcyjna z zabudową zagrodową

oznaczenie

15SZ

symbol

SZ

obowiązuje od

2025-06-23

obowiązuje do

obecnie

status

w opracowaniu
<https://inspire.ec.europa.eu/codelist/ProcessStepGeneralValue/elaboration>

charakter ustalenia

ogólnie wiążące
<https://inspire.ec.europa.eu/codelist/RegulationNatureValue/generallyBinding>

profil podstawowy

teren zabudowy zagrodowej
teren produkcji w gospodarstwach rolnych
teren akwakultury i obsługi rybactwa
teren komunikacji
teren zieleni urządzonej
teren ogrodów działkowych
teren infrastruktury technicznej

maksymalna nadziemna intensywność zabudowy

0.6

maksymalny udział powierzchni zabudowy

50%

maksymalna wysokość zabudowy

15.0 m

minimalny udział powierzchni biologicznie czynnej

30%

geometria



plan <https://www.gov.pl/zagospodarowanieprzestrzenne/app/AktPlanowaniaPrzestrzennego/PL.ZIPPZP.10115/241401-POG/1POG>

strefa planistyczna PL.ZIPPZP.10115_241401-POG_1POG-15SU_20250625T080910

identyfier <https://www.gov.pl/zagospodarowanieprzestrzenne/app/StrefaPlanistyczna/PL.ZIPPZP.10115/241401-POG/1POG-15SU/20250625T080910>

przestrzen nazw PL.ZIPPZP.10115/241401-POG

lokalny id 1POG-15SU

wersja id 20250625T080910

poczatek wersji obiektu 2025-06-25T08:09:10

nazwa strefa usługowa

oznaczenie 15SU

symbol SU

obowiazuje od 2025-05-30

obowiazuje do obecnie

status w opracowaniu
<https://inspire.ec.europa.eu/codelist/ProcessStepGeneralValue/elaboration>

charakter ustalenia ogólnie wiążące
<https://inspire.ec.europa.eu/codelist/RegulationNatureValue/generallyBinding>

profil podstawowy teren usług
teren komunikacji
teren zieleni urządzonej
teren ogrodów działkowych
teren infrastruktury technicznej

maksymalna nadziemna intensywnosc zabudowy 0.8

maksymalny udzial powierzchni zabudowy 50%

maksymalna wysokosc zabudowy 16.0 m

minimalny udzial powierzchni biologicznie czynnej 30%

geometria



plan <https://www.gov.pl/zagospodarowanieprzestrzenne/app/AktPlanowaniaPrzestrzennego/PL.ZIPPZP.10115/241401-POG/1POG>

strefa planistyczna PL.ZIPPZP.10115_241401-POG_1POG-15SN_20250729T124832

identyfier <https://www.gov.pl/zagospodarowanieprzestrzenne/app/StrefaPlanistyczna/PL.ZIPPZP.10115/241401-POG/1POG-15SN/20250729T124832>

przestrzen nazw PL.ZIPPZP.10115/241401-POG

lokalny id 1POG-15SN

wersja id 20250729T124832

poczatek wersji obiektu 2025-07-29T12:48:32

nazwa strefa zieleni i rekreacji

oznaczenie 15SN

symbol SN

obowiazuje od 2025-06-23

obowiazuje do obecnie

status w opracowaniu
<https://inspire.ec.europa.eu/codelist/ProcessStepGeneralValue/elaboration>

charakter ustalenia ogólnie wiążące
<https://inspire.ec.europa.eu/codelist/RegulationNatureValue/generallyBinding>

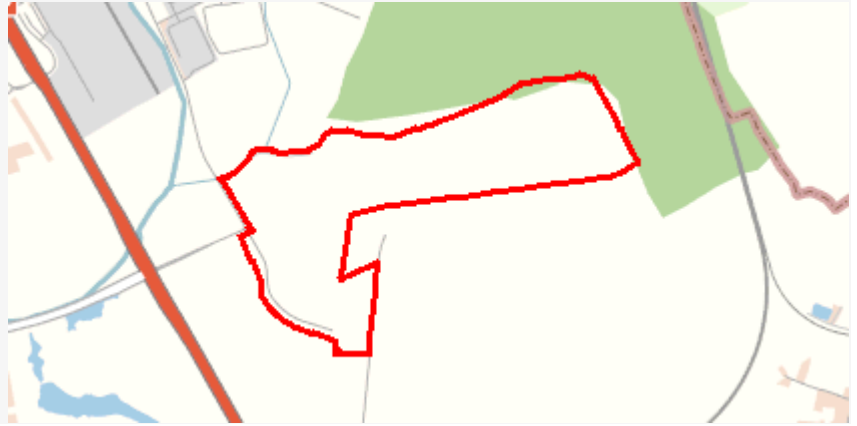
profil podstawowy
teren zieleni urządzonej
teren plaży
teren wód
teren komunikacji
teren ogrodów działkowych
teren infrastruktury technicznej

profil dodatkowy
teren usług sportu i rekreacji
teren usług kultury i rozrywki
teren usług handlu detalicznego
teren usług gastronomii
teren usług turystyki
teren usług nauki
teren usług edukacji
teren usług zdrowia i pomocy społecznej
teren zieleni naturalnej
teren lasu

minimalny udział powierzchni
50%

biologicznie czynnej

geometria



plan

<https://www.gov.pl/zagospodarowanieprzestrzenne/app/AktPlanowaniaPrzestrzennego/PL.ZIPPZP.10115/241401-POG/1POG>

strefa planistyczna

PL.ZIPPZP.10115_241401-POG_1POG-16SK_20250722T151402

identyfier

<https://www.gov.pl/zagospodarowanieprzestrzenne/app/StrefaPlanistyczna/PL.ZIPPZP.10115/241401-POG/1POG-16SK/20250722T151402>

przestrzen nazw

PL.ZIPPZP.10115/241401-POG

lokalny id

1POG-16SK

wersja id

20250722T151402

początek wersji obiektu

2025-07-22T15:14:02

nazwa

strefa komunikacyjna

oznaczenie

16SK

symbol

SK

obowiązuje od

2025-05-21

obowiązuje do

obecnie

status

w opracowaniu
<https://inspire.ec.europa.eu/codelist/ProcessStepGeneralValue/elaboration>

charakter ustalenia

ogólnie wiążące
<https://inspire.ec.europa.eu/codelist/RegulationNatureValue/generallyBinding>

profil podstawowy

teren autostrady
teren drogi ekspresowej
teren drogi głównej ruchu przyspieszonego
teren drogi głównej
teren komunikacji kolejowej i szynowej
teren komunikacji kolei linowej
teren komunikacji wodnej
teren komunikacji lotniczej
teren obsługi komunikacji
teren ogrodów działkowych
teren infrastruktury technicznej

geometria



plan

<https://www.gov.pl/zagospodarowanieprzestrzenne/app/AktPlanowaniaPrzestrzennego/PL.ZIPPZP.10115/241401-POG/1POG>

strefa planistyczna

PL.ZIPPZP.10115_241401-POG_1POG-16SO_20250521T132240

identyfier

<https://www.gov.pl/zagospodarowanieprzestrzenne/app/StrefaPlanistyczna/PL.ZIPPZP.10115/241401-POG/1POG-16SO/20250521T132240>

przestrzen nazw

PL.ZIPPZP.10115/241401-POG

lokalny id

1POG-16SO

wersja id

20250521T132240

poczatek wersji obiektu

2025-05-21T13:22:40

nazwa

strefa otwarta

oznaczenie

16SO

symbol

SO

obowiazuje od

2025-05-21

obowiazuje do

obecnie

status

w opracowaniu
<https://inspire.ec.europa.eu/codelist/ProcessStepGeneralValue/elaboration>

charakter ustalenia

ogólnie wiążące
<https://inspire.ec.europa.eu/codelist/RegulationNatureValue/generallyBinding>

profil podstawowy

teren rolnictwa z zakazem zabudowy
teren lasu
teren zieleni naturalnej
teren wód
teren komunikacji
teren ogrodów działkowych
teren infrastruktury technicznej

geometria



plan <https://www.gov.pl/zagospodarowanieprzestrzenne/app/AktPlanowaniaPrzestrzennego/PL.ZIPPZP.10115/241401-POG/1POG>

strefa planistyczna PL.ZIPPZP.10115_241401-POG_1POG-16SJ_20250529T114413

identyfier <https://www.gov.pl/zagospodarowanieprzestrzenne/app/StrefaPlanistyczna/PL.ZIPPZP.10115/241401-POG/1POG-16SJ/20250529T114413>

przestrzen nazw PL.ZIPPZP.10115/241401-POG

lokalny id 1POG-16SJ

wersja id 20250529T114413

poczatek wersji obiektu 2025-05-29T11:44:13

nazwa strefa wielofunkcyjna z zabudową mieszkaniową jednorodzinną

oznaczenie 16SJ

symbol SJ

obowiazuje od 2025-05-29

obowiazuje do obecnie

status w opracowaniu
<https://inspire.ec.europa.eu/codelist/ProcessStepGeneralValue/elaboration>

charakter ustalenia ogólnie wiążące
<https://inspire.ec.europa.eu/codelist/RegulationNatureValue/generallyBinding>

profil podstawowy teren zabudowy mieszkaniowej jednorodzinnej
teren usług
teren komunikacji
teren zieleni urządzonej
teren ogrodów działkowych
teren infrastruktury technicznej

profil dodatkowy teren zieleni naturalnej
teren lasu
teren wód

maksymalna nadziemna intensywnosc zabudowy 0.6

maksymalny udzial powierzchni zabudowy 50%

maksymalna wysokosc zabudowy 12.0 m

minimalny udzial powierzchni biologicznie czynnej 30%

geometria



plan

<https://www.gov.pl/zagospodarowanieprzestrzenne/app/AktPlanowaniaPrzestrzennego/PL.ZIPPZP.10115/241401-POG/1POG>

strefa planistyczna

PL.ZIPPZP.10115_241401-POG_1POG-16SU_20250618T102345

identyfier

<https://www.gov.pl/zagospodarowanieprzestrzenne/app/StrefaPlanistyczna/PL.ZIPPZP.10115/241401-POG/1POG-16SU/20250618T102345>

przestrzen nazw

PL.ZIPPZP.10115/241401-POG

lokalny id

1POG-16SU

wersja id

20250618T102345

początek wersji obiektu

2025-06-18T10:23:45

nazwa

strefa usługowa

oznaczenie

16SU

symbol

SU

obowiązuje od

2025-06-18

obowiązuje do

obecnie

status

w opracowaniu
<https://inspire.ec.europa.eu/codelist/ProcessStepGeneralValue/elaboration>

charakter ustalenia

ogólnie wiążące
<https://inspire.ec.europa.eu/codelist/RegulationNatureValue/generallyBinding>

profil podstawowy

teren usług
teren komunikacji
teren zieleni urządzonej
teren ogrodów działkowych
teren infrastruktury technicznej

maksymalna nadziemna intensywność zabudowy

1.5

maksymalny udział powierzchni zabudowy

60%

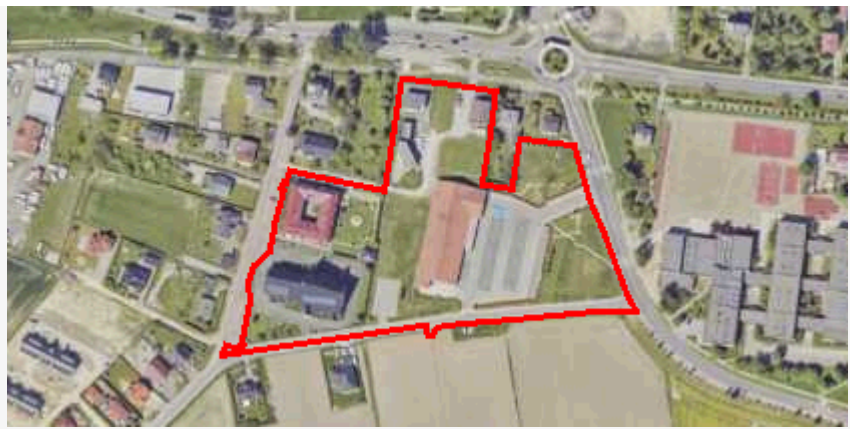
maksymalna wysokość zabudowy

18.0 m

minimalny udział powierzchni biologicznie czynnej

30%

geometria



plan <https://www.gov.pl/zagospodarowanieprzestrzenne/app/AktPlanowaniaPrzestrzennego/PL.ZIPPZP.10115/241401-POG/1POG>

strefa planistyczna PL.ZIPPZP.10115_241401-POG_1POG-16SZ_20250623T114133

identyfier <https://www.gov.pl/zagospodarowanieprzestrzenne/app/StrefaPlanistyczna/PL.ZIPPZP.10115/241401-POG/1POG-16SZ/20250623T114133>

przestrzen nazw PL.ZIPPZP.10115/241401-POG

lokalny id 1POG-16SZ

wersja id 20250623T114133

początek wersji obiektu 2025-06-23T11:41:33

nazwa strefa wielofunkcyjna z zabudową zagrodową

oznaczenie 16SZ

symbol SZ

obowiązuje od 2025-06-23

obowiązuje do obecnie

status w opracowaniu
<https://inspire.ec.europa.eu/codelist/ProcessStepGeneralValue/elaboration>

charakter ustalenia ogólnie wiążące
<https://inspire.ec.europa.eu/codelist/RegulationNatureValue/generallyBinding>

profil podstawowy teren zabudowy zagrodowej
teren produkcji w gospodarstwach rolnych
teren akwakultury i obsługi rybactwa
teren komunikacji
teren zieleni urządzonej
teren ogrodów działkowych
teren infrastruktury technicznej

maksymalna nadziemna intensywność zabudowy 0.6

maksymalny udział powierzchni zabudowy 50%

maksymalna wysokość zabudowy 15.0 m

minimalny udział powierzchni biologicznie czynnej 30%

geometria



plan <https://www.gov.pl/zagospodarowanieprzestrzenne/app/AktPlanowaniaPrzestrzennego/PL.ZIPPZP.10115/241401-POG/1POG>

strefa planistyczna PL.ZIPPZP.10115_241401-POG_1POG-16SP_20250624T110425

identyfier <https://www.gov.pl/zagospodarowanieprzestrzenne/app/StrefaPlanistyczna/PL.ZIPPZP.10115/241401-POG/1POG-16SP/20250624T110425>

przestrzen nazw PL.ZIPPZP.10115/241401-POG

lokalny id 1POG-16SP

wersja id 20250624T110425

początek wersji obiektu 2025-06-24T11:04:25

nazwa strefa gospodarcza

oznaczenie 16SP

symbol SP

obowiązuje od 2025-06-24

obowiązuje do obecnie

status w opracowaniu
<https://inspire.ec.europa.eu/codelist/ProcessStepGeneralValue/elaboration>

charakter ustalenia ogólnie wiążące
<https://inspire.ec.europa.eu/codelist/RegulationNatureValue/generallyBinding>

profil podstawowy teren produkcji
teren komunikacji
teren zieleni urządzonej
teren ogrodów działkowych
teren infrastruktury technicznej

profil dodatkowy teren usług
teren zieleni naturalnej
teren lasu
teren wód

maksymalna nadziemna intensywność zabudowy 2

maksymalny udział powierzchni zabudowy 70%

maksymalna wysokość zabudowy 18.0 m

minimalny udział powierzchni biologicznie czynnej 20%

geometria



plan

<https://www.gov.pl/zagospodarowanieprzestrzenne/app/AktPlanowaniaPrzestrzennego/PL.ZIPPZP.10115/241401-POG/1POG>

strefa planistyczna

PL.ZIPPZP.10115_241401-POG_1POG-16SN_20250722T151655

identyfier

<https://www.gov.pl/zagospodarowanieprzestrzenne/app/StrefaPlanistyczna/PL.ZIPPZP.10115/241401-POG/1POG-16SN/20250722T151655>

przestrzen nazw

PL.ZIPPZP.10115/241401-POG

lokalny id

1POG-16SN

wersja id

20250722T151655

początek wersji obiektu

2025-07-22T15:16:55

nazwa

strefa zieleni i rekreacji

oznaczenie

16SN

symbol

SN

obowiązuje od

2025-07-22

obowiązuje do

obecnie

status

w opracowaniu
<https://inspire.ec.europa.eu/codelist/ProcessStepGeneralValue/elaboration>

charakter ustalenia

ogólnie wiążące
<https://inspire.ec.europa.eu/codelist/RegulationNatureValue/generallyBinding>

profil podstawowy

teren zieleni urządzonej
teren plaży
teren wód
teren komunikacji
teren ogrodów działkowych
teren infrastruktury technicznej

profil dodatkowy

teren usług sportu i rekreacji
teren usług nauki
teren usług edukacji

minimalny udział powierzchni biologicznie czynnej

50%

geometria



plan <https://www.gov.pl/zagospodarowanieprzestrzenne/app/AktPlanowaniaPrzestrzennego/PL.ZIPPZP.10115/241401-POG/1POG>

strefa planistyczna PL.ZIPPZP.10115_241401-POG_1POG-17SK_20250723T091253

identyfier <https://www.gov.pl/zagospodarowanieprzestrzenne/app/StrefaPlanistyczna/PL.ZIPPZP.10115/241401-POG/1POG-17SK/20250723T091253>

przestrzen nazw PL.ZIPPZP.10115/241401-POG

lokalny id 1POG-17SK

wersja id 20250723T091253

poczatek wersji obiektu 2025-07-23T09:12:53

nazwa strefa komunikacyjna

oznaczenie 17SK

symbol SK

obowiazuje od 2025-05-21

obowiazuje do obecnie

status w opracowaniu
<https://inspire.ec.europa.eu/codelist/ProcessStepGeneralValue/elaboration>

charakter ustalenia ogólnie wiążące
<https://inspire.ec.europa.eu/codelist/RegulationNatureValue/generallyBinding>

profil podstawowy teren autostrady
teren drogi ekspresowej
teren drogi głównej ruchu przyspieszonego
teren drogi głównej
teren komunikacji kolejowej i szynowej
teren komunikacji kolei linowej
teren komunikacji wodnej
teren komunikacji lotniczej
teren obsługi komunikacji
teren ogrodów działkowych
teren infrastruktury technicznej

geometria



plan <https://www.gov.pl/zagospodarowanieprzestrzenne/app/AktPlanowaniaPrzestrzennego/PL.ZIPPZP.10115/241401-POG/1POG>

strefa planistyczna PL.ZIPPZP.10115_241401-POG_1POG-17SJ_20250625T123857

identyfier <https://www.gov.pl/zagospodarowanieprzestrzenne/app/StrefaPlanistyczna/PL.ZIPPZP.10115/241401-POG/1POG-17SJ/20250625T123857>

przestrzen nazw PL.ZIPPZP.10115/241401-POG

lokalny id 1POG-17SJ

wersja id 20250625T123857

początek wersji obiektu 2025-06-25T12:38:57

nazwa strefa wielofunkcyjna z zabudową mieszkaniową jednorodzinną

oznaczenie 17SJ

symbol SJ

obowiązuje od 2025-05-29

obowiązuje do obecnie

status w opracowaniu
<https://inspire.ec.europa.eu/codelist/ProcessStepGeneralValue/elaboration>

charakter ustalenia ogólnie wiążące
<https://inspire.ec.europa.eu/codelist/RegulationNatureValue/generallyBinding>

profil podstawowy teren zabudowy mieszkaniowej jednorodzinnej
teren usług
teren komunikacji
teren zieleni urządzonej
teren ogrodów działkowych
teren infrastruktury technicznej

profil dodatkowy teren zieleni naturalnej
teren lasu
teren wód

maksymalna nadziemna intensywnosc zabudowy 0.6

maksymalny udział powierzchni zabudowy 50%

maksymalna wysokosc zabudowy 12.0 m

minimalny udział powierzchni biologicznie czynnej 30%

geometria



plan

<https://www.gov.pl/zagospodarowanieprzestrzenne/app/AktPlanowaniaPrzestrzennego/PL.ZIPPZP.10115/241401-POG/1POG>

strefa planistyczna

PL.ZIPPZP.10115_241401-POG_1POG-17SU_20250625T075400

identyfier

<https://www.gov.pl/zagospodarowanieprzestrzenne/app/StrefaPlanistyczna/PL.ZIPPZP.10115/241401-POG/1POG-17SU/20250625T075400>

przestrzen nazw

PL.ZIPPZP.10115/241401-POG

lokalny id

1POG-17SU

wersja id

20250625T075400

początek wersji obiektu

2025-06-25T07:54

nazwa

strefa usługowa

oznaczenie

17SU

symbol

SU

obowiązuje od

2025-06-11

obowiązuje do

obecnie

status

w opracowaniu
<https://inspire.ec.europa.eu/codelist/ProcessStepGeneralValue/elaboration>

charakter ustalenia

ogólnie wiążące
<https://inspire.ec.europa.eu/codelist/RegulationNatureValue/generallyBinding>

profil podstawowy

teren usług
teren komunikacji
teren zieleni urządzonej
teren ogrodów działkowych
teren infrastruktury technicznej

profil dodatkowy

teren zieleni naturalnej
teren lasu
teren wód

maksymalna nadziemna intensywność zabudowy

0.9

maksymalny udział powierzchni zabudowy

60%

maksymalna wysokość zabudowy

12.0 m

minimalny udział powierzchni biologicznie czynnej

30%

geometria



plan

<https://www.gov.pl/zagospodarowanieprzestrzenne/app/AktPlanowaniaPrzestrzennego/PL.ZIPPZP.10115/241401-POG/1POG>

strefa planistyczna

PL.ZIPPZP.10115_241401-POG_1POG-17SN_20250623T083653

identyfier

<https://www.gov.pl/zagospodarowanieprzestrzenne/app/StrefaPlanistyczna/PL.ZIPPZP.10115/241401-POG/1POG-17SN/20250623T083653>

przestrzen nazw

PL.ZIPPZP.10115/241401-POG

lokalny id

1POG-17SN

wersja id

20250623T083653

poczatek wersji obiektu

2025-06-23T08:36:53

nazwa

strefa zieleni i rekreacji

oznaczenie

17SN

symbol

SN

obowiazuje od

2025-06-23

obowiazuje do

obecnie

status

w opracowaniu
<https://inspire.ec.europa.eu/codelist/ProcessStepGeneralValue/elaboration>

charakter ustalenia

ogólnie wiążące
<https://inspire.ec.europa.eu/codelist/RegulationNatureValue/generallyBinding>

profil podstawowy

teren zieleni urządzonej
teren plaży
teren wód
teren komunikacji
teren ogrodów działkowych
teren infrastruktury technicznej

profil dodatkowy

teren usług sportu i rekreacji
teren usług kultury i rozrywki
teren usług handlu detalicznego
teren usług gastronomii
teren usług turystyki
teren usług nauki
teren usług edukacji
teren usług zdrowia i pomocy społecznej
teren zieleni naturalnej
teren lasu

minimalny udział powierzchni

50%

biologicznie czynnej

geometria



plan

<https://www.gov.pl/zagospodarowanieprzestrzenne/app/AktPlanowaniaPrzestrzennego/PL.ZIPPZP.10115/241401-POG/1POG>

strefa planistyczna

PL.ZIPPZP.10115_241401-POG_1POG-17SZ_20250623T120145

identyfier

<https://www.gov.pl/zagospodarowanieprzestrzenne/app/StrefaPlanistyczna/PL.ZIPPZP.10115/241401-POG/1POG-17SZ/20250623T120145>

przestrzen nazw

PL.ZIPPZP.10115/241401-POG

lokalny id

1POG-17SZ

wersja id

20250623T120145

początek wersji obiektu

2025-06-23T12:01:45

nazwa

strefa wielofunkcyjna z zabudową zagrodową

oznaczenie

17SZ

symbol

SZ

obowiązuje od

2025-06-23

obowiązuje do

obecnie

status

w opracowaniu
<https://inspire.ec.europa.eu/codelist/ProcessStepGeneralValue/elaboration>

charakter ustalenia

ogólnie wiążące
<https://inspire.ec.europa.eu/codelist/RegulationNatureValue/generallyBinding>

profil podstawowy

teren zabudowy zagrodowej
teren produkcji w gospodarstwach rolnych
teren akwakultury i obsługi rybactwa
teren komunikacji
teren zieleni urządzonej
teren ogrodów działkowych
teren infrastruktury technicznej

maksymalna nadziemna intensywność zabudowy

0.6

maksymalny udział powierzchni zabudowy

50%

maksymalna wysokość zabudowy

15.0 m

minimalny udział powierzchni biologicznie czynnej

30%

geometria



plan

<https://www.gov.pl/zagospodarowanieprzestrzenne/app/AktPlanowaniaPrzestrzennego/PL.ZIPPZP.10115/241401-POG/1POG>

strefa planistyczna

PL.ZIPPZP.10115_241401-POG_1POG-17SP_20250624T110604

identyfier

<https://www.gov.pl/zagospodarowanieprzestrzenne/app/StrefaPlanistyczna/PL.ZIPPZP.10115/241401-POG/1POG-17SP/20250624T110604>

przestrzen nazw

PL.ZIPPZP.10115/241401-POG

lokalny id

1POG-17SP

wersja id

20250624T110604

poczatek wersji obiektu

2025-06-24T11:06:04

nazwa

strefa gospodarcza

oznaczenie

17SP

symbol

SP

obowiazuje od

2025-06-24

obowiazuje do

obecnie

status

w opracowaniu
<https://inspire.ec.europa.eu/codelist/ProcessStepGeneralValue/elaboration>

charakter ustalenia

ogólnie wiążące
<https://inspire.ec.europa.eu/codelist/RegulationNatureValue/generallyBinding>

profil podstawowy

teren produkcji
teren komunikacji
teren zieleni urządzonej
teren ogrodów działkowych
teren infrastruktury technicznej

profil dodatkowy

teren usług
teren zieleni naturalnej
teren lasu
teren wód

maksymalna nadziemna intensywnosc zabudowy

2

maksymalny udzial powierzchni zabudowy

70%

maksymalna wysokosc zabudowy

18.0 m

minimalny udzial powierzchni biologicznie czynnej

20%

geometria



plan

<https://www.gov.pl/zagospodarowanieprzestrzenne/app/AktPlanowaniaPrzestrzennego/PL.ZIPPZP.10115/241401-POG/1POG>

strefa planistyczna

PL.ZIPPZP.10115_241401-POG_1POG-17SO_20250915T074842

identyfier

<https://www.gov.pl/zagospodarowanieprzestrzenne/app/StrefaPlanistyczna/PL.ZIPPZP.10115/241401-POG/1POG-17SO/20250915T074842>

przestrzen nazw

PL.ZIPPZP.10115/241401-POG

lokalny id

1POG-17SO

wersja id

20250915T074842

początek wersji obiektu

2025-09-15T07:48:42

nazwa

strefa otwarta

oznaczenie

17SO

symbol

SO

obowiązuje od

2025-07-23

obowiązuje do

obecnie

status

w opracowaniu
<https://inspire.ec.europa.eu/codelist/ProcessStepGeneralValue/elaboration>

charakter ustalenia

ogólnie wiążące
<https://inspire.ec.europa.eu/codelist/RegulationNatureValue/generallyBinding>

profil podstawowy

teren rolnictwa z zakazem zabudowy
teren lasu
teren zieleni naturalnej
teren wód
teren komunikacji
teren ogrodów działkowych
teren infrastruktury technicznej

geometria

**plan**

<https://www.gov.pl/zagospodarowanieprzestrzenne/app/AktPlanowaniaPrzestrzennego/PL.ZIPPZP.10115/241401-POG/1POG>

strefa planistyczna

PL.ZIPPZP.10115_241401-POG_1POG-18SK_20250723T091851

identyfier

<https://www.gov.pl/zagospodarowanieprzestrzenne/app/StrefaPlanistyczna/PL.ZIPPZP.10115/241401-POG/1POG-18SK/20250723T091851>

przestrzen nazw

PL.ZIPPZP.10115/241401-POG

lokalny id

1POG-18SK

wersja id

20250723T091851

początek wersji obiektu

2025-07-23T09:18:51

nazwa

strefa komunikacyjna

oznaczenie

18SK

symbol

SK

obowiązuje od

2025-05-21

obowiązuje do

obecnie

status

w opracowaniu
<https://inspire.ec.europa.eu/codelist/ProcessStepGeneralValue/elaboration>

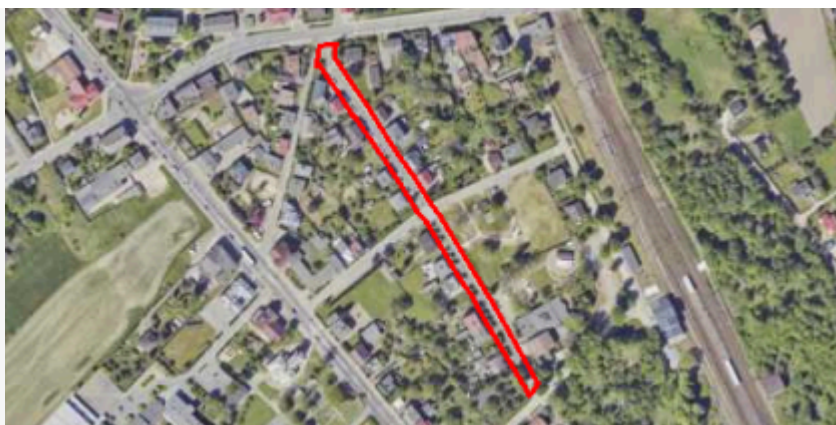
charakter ustalenia

ogólnie wiążące
<https://inspire.ec.europa.eu/codelist/RegulationNatureValue/generallyBinding>

profil podstawowy

teren autostrady
teren drogi ekspresowej
teren drogi głównej ruchu przyspieszonego
teren drogi głównej
teren komunikacji kolejowej i szynowej
teren komunikacji kolei linowej
teren komunikacji wodnej
teren komunikacji lotniczej
teren obsługi komunikacji
teren ogrodów działkowych
teren infrastruktury technicznej

geometria



plan <https://www.gov.pl/zagospodarowanieprzestrzenne/app/AktPlanowaniaPrzestrzennego/PL.ZIPPZP.10115/241401-POG/1POG>

strefa planistyczna PL.ZIPPZP.10115_241401-POG_1POG-18SO_20250521T132632

identyfier <https://www.gov.pl/zagospodarowanieprzestrzenne/app/StrefaPlanistyczna/PL.ZIPPZP.10115/241401-POG/1POG-18SO/20250521T132632>

przestrzen nazw PL.ZIPPZP.10115/241401-POG

lokalny id 1POG-18SO

wersja id 20250521T132632

poczatek wersji obiektu 2025-05-21T13:26:32

nazwa strefa otwarta

oznaczenie 18SO

symbol SO

obowiazuje od 2025-05-21

obowiazuje do obecnie

status w opracowaniu
<https://inspire.ec.europa.eu/codelist/ProcessStepGeneralValue/elaboration>

charakter ustalenia ogólnie wiążące
<https://inspire.ec.europa.eu/codelist/RegulationNatureValue/generallyBinding>

profil podstawowy teren rolnictwa z zakazem zabudowy
teren lasu
teren zieleni naturalnej
teren wód
teren komunikacji
teren ogrodów działkowych
teren infrastruktury technicznej

geometria



plan <https://www.gov.pl/zagospodarowanieprzestrzenne/app/AktPlanowaniaPrzestrzennego/PL.ZIPPZP.10115/241401-POG/1POG>

strefa planistyczna PL.ZIPPZP.10115_241401-POG_1POG-18SJ_20250529T122148

identyfier <https://www.gov.pl/zagospodarowanieprzestrzenne/app/StrefaPlanistyczna/PL.ZIPPZP.10115/241401-POG/1POG-18SJ/20250529T122148>

przestrzen nazw PL.ZIPPZP.10115/241401-POG

lokalny id 1POG-18SJ

wersja id 20250529T122148

początek wersji obiektu 2025-05-29T12:21:48

nazwa strefa wielofunkcyjna z zabudową mieszkaniową jednorodzinną

oznaczenie 18SJ

symbol SJ

obowiązuje od 2025-05-29

obowiązuje do obecnie

status w opracowaniu
<https://inspire.ec.europa.eu/codelist/ProcessStepGeneralValue/elaboration>

charakter ustalenia ogólnie wiążące
<https://inspire.ec.europa.eu/codelist/RegulationNatureValue/generallyBinding>

profil podstawowy teren zabudowy mieszkaniowej jednorodzinnej
teren usług
teren komunikacji
teren zieleni urządzonej
teren ogrodów działkowych
teren infrastruktury technicznej

profil dodatkowy teren zieleni naturalnej
teren lasu
teren wód

maksymalna nadziemna intensywnosc zabudowy 0.8

maksymalny udział powierzchni zabudowy 30%

maksymalna wysokosc zabudowy 10.0 m

minimalny udział powierzchni biologicznie czynnej 30%

geometria



plan

<https://www.gov.pl/zagospodarowanieprzestrzenne/app/AktPlanowaniaPrzestrzennego/PL.ZIPPZP.10115/241401-POG/1POG>

strefa planistyczna

PL.ZIPPZP.10115_241401-POG_1POG-18SU_20250618T103854

identyfier

<https://www.gov.pl/zagospodarowanieprzestrzenne/app/StrefaPlanistyczna/PL.ZIPPZP.10115/241401-POG/1POG-18SU/20250618T103854>

przestrzen nazw

PL.ZIPPZP.10115/241401-POG

lokalny id

1POG-18SU

wersja id

20250618T103854

początek wersji obiektu

2025-06-18T10:38:54

nazwa

strefa usługowa

oznaczenie

18SU

symbol

SU

obowiązuje od

2025-06-18

obowiązuje do

obecnie

status

w opracowaniu
<https://inspire.ec.europa.eu/codelist/ProcessStepGeneralValue/elaboration>

charakter ustalenia

ogólnie wiążące
<https://inspire.ec.europa.eu/codelist/RegulationNatureValue/generallyBinding>

profil podstawowy

teren usług
teren komunikacji
teren zieleni urządzonej
teren ogrodów działkowych
teren infrastruktury technicznej

profil dodatkowy

teren zieleni naturalnej
teren lasu
teren wód

maksymalna nadziemna intensywność zabudowy

0.9

maksymalny udział powierzchni zabudowy

60%

maksymalna wysokość zabudowy

12.0 m

minimalny udział powierzchni biologicznie czynnej

30%

geometria



plan

<https://www.gov.pl/zagospodarowanieprzestrzenne/app/AktPlanowaniaPrzestrzennego/PL.ZIPPZP.10115/241401-POG/1POG>

strefa planistyczna

PL.ZIPPZP.10115_241401-POG_1POG-18SZ_20250623T120327

identyfier

<https://www.gov.pl/zagospodarowanieprzestrzenne/app/StrefaPlanistyczna/PL.ZIPPZP.10115/241401-POG/1POG-18SZ/20250623T120327>

przestrzen nazw

PL.ZIPPZP.10115/241401-POG

lokalny id

1POG-18SZ

wersja id

20250623T120327

początek wersji obiektu

2025-06-23T12:03:27

nazwa

strefa wielofunkcyjna z zabudową zagrodową

oznaczenie

18SZ

symbol

SZ

obowiązuje od

2025-06-23

obowiązuje do

obecnie

status

w opracowaniu
<https://inspire.ec.europa.eu/codelist/ProcessStepGeneralValue/elaboration>

charakter ustalenia

ogólnie wiążące
<https://inspire.ec.europa.eu/codelist/RegulationNatureValue/generallyBinding>

profil podstawowy

teren zabudowy zagrodowej
teren produkcji w gospodarstwach rolnych
teren akwakultury i obsługi rybactwa
teren komunikacji
teren zieleni urządzonej
teren ogrodów działkowych
teren infrastruktury technicznej

maksymalna nadziemna intensywność zabudowy

0.6

maksymalny udział powierzchni zabudowy

50%

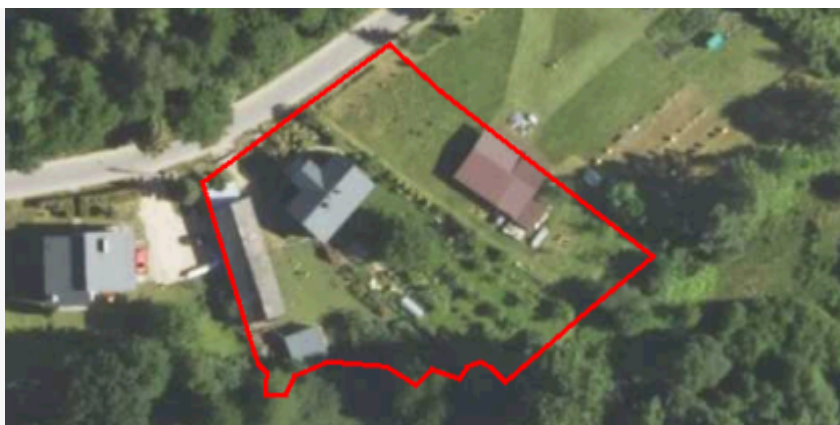
maksymalna wysokość zabudowy

15.0 m

minimalny udział powierzchni biologicznie czynnej

30%

geometria



plan

<https://www.gov.pl/zagospodarowanieprzestrzenne/app/AktPlanowaniaPrzestrzennego/PL.ZIPPZP.10115/241401-POG/1POG>

strefa planistyczna

PL.ZIPPZP.10115_241401-POG_1POG-18SP_20250625T134402

identyfier

<https://www.gov.pl/zagospodarowanieprzestrzenne/app/StrefaPlanistyczna/PL.ZIPPZP.10115/241401-POG/1POG-18SP/20250625T134402>

przestrzen nazw

PL.ZIPPZP.10115/241401-POG

lokalny id

1POG-18SP

wersja id

20250625T134402

poczatek wersji obiektu

2025-06-25T13:44:02

nazwa

strefa gospodarcza

oznaczenie

18SP

symbol

SP

obowiazuje od

2025-06-24

obowiazuje do

obecnie

status

w opracowaniu
<https://inspire.ec.europa.eu/codelist/ProcessStepGeneralValue/elaboration>

charakter ustalenia

ogólnie wiążące
<https://inspire.ec.europa.eu/codelist/RegulationNatureValue/generallyBinding>

profil podstawowy

teren produkcji
teren komunikacji
teren zieleni urządzonej
teren ogrodów działkowych
teren infrastruktury technicznej

profil dodatkowy

teren usług
teren zieleni naturalnej
teren lasu
teren wód

maksymalna nadziemna intensywnosc zabudowy

2

maksymalny udzial powierzchni zabudowy

70%

maksymalna wysokosc zabudowy

18.0 m

minimalny udzial powierzchni biologicznie czynnej

20%

geometria



plan

<https://www.gov.pl/zagospodarowanieprzestrzenne/app/AktPlanowaniaPrzestrzennego/PL.ZIPPZP.10115/241401-POG/1POG>

strefa planistyczna

PL.ZIPPZP.10115_241401-POG_1POG-18SN_20250723T083758

identyfier

<https://www.gov.pl/zagospodarowanieprzestrzenne/app/StrefaPlanistyczna/PL.ZIPPZP.10115/241401-POG/1POG-18SN/20250723T083758>

przestrzen nazw

PL.ZIPPZP.10115/241401-POG

lokalny id

1POG-18SN

wersja id

20250723T083758

początek wersji obiektu

2025-07-23T08:37:58

nazwa

strefa zieleni i rekreacji

oznaczenie

18SN

symbol

SN

obowiązuje od

2025-06-23

obowiązuje do

obecnie

status

w opracowaniu
<https://inspire.ec.europa.eu/codelist/ProcessStepGeneralValue/elaboration>

charakter ustalenia

ogólnie wiążące
<https://inspire.ec.europa.eu/codelist/RegulationNatureValue/generallyBinding>

profil podstawowy

teren zieleni urządzonej
teren plaży
teren wód
teren komunikacji
teren ogrodów działkowych
teren infrastruktury technicznej

profil dodatkowy

teren usług sportu i rekreacji
teren usług kultury i rozrywki
teren usług handlu detalicznego
teren usług gastronomii
teren usług turystyki
teren usług nauki
teren usług edukacji
teren usług zdrowia i pomocy społecznej
teren zieleni naturalnej
teren lasu

minimalny udział powierzchni

biologicznie czynnej 50%

geometria



plan

<https://www.gov.pl/zagospodarowanieprzestrzenne/app/AktPlanowaniaPrzestrzennego/PL.ZIPPZP.10115/241401-POG/1POG>

strefa planistyczna

PL.ZIPPZP.10115_241401-POG_1POG-19SK_20250625T081043

identyfier

<https://www.gov.pl/zagospodarowanieprzestrzenne/app/StrefaPlanistyczna/PL.ZIPPZP.10115/241401-POG/1POG-19SK/20250625T081043>

przestrzen nazw

PL.ZIPPZP.10115/241401-POG

lokalny id

1POG-19SK

wersja id

20250625T081043

początek wersji obiektu

2025-06-25T08:10:43

nazwa

strefa komunikacyjna

oznaczenie

19SK

symbol

SK

obowiązuje od

2025-05-14

obowiązuje do

obecnie

status

w opracowaniu
<https://inspire.ec.europa.eu/codelist/ProcessStepGeneralValue/elaboration>

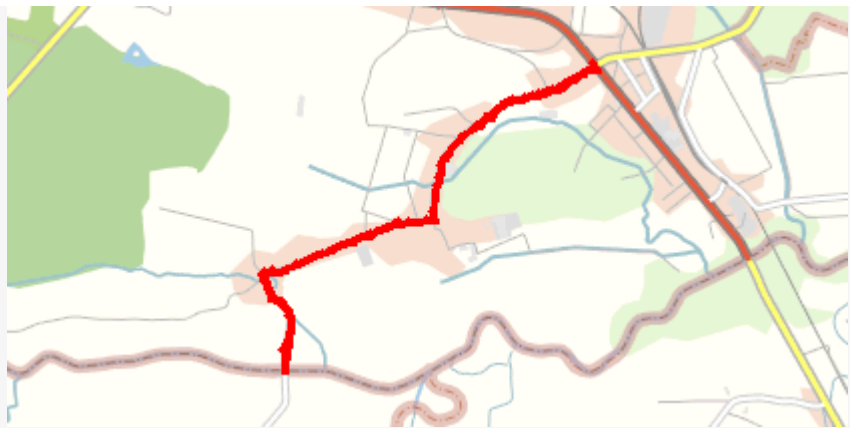
charakter ustalenia

ogólnie wiążące
<https://inspire.ec.europa.eu/codelist/RegulationNatureValue/generallyBinding>

profil podstawowy

teren autostrady
teren drogi ekspresowej
teren drogi głównej ruchu przyspieszonego
teren drogi głównej
teren komunikacji kolejowej i szynowej
teren komunikacji kolei linowej
teren komunikacji wodnej
teren komunikacji lotniczej
teren obsługi komunikacji
teren ogrodów działkowych
teren infrastruktury technicznej

geometria



plan <https://www.gov.pl/zagospodarowanieprzestrzenne/app/AktPlanowaniaPrzestrzennego/PL.ZIPPZP.10115/241401-POG/1POG>

strefa planistyczna PL.ZIPPZP.10115_241401-POG_1POG-19SJ_20250529T122258

identyfier <https://www.gov.pl/zagospodarowanieprzestrzenne/app/StrefaPlanistyczna/PL.ZIPPZP.10115/241401-POG/1POG-19SJ/20250529T122258>

przestrzen nazw PL.ZIPPZP.10115/241401-POG

lokalny id 1POG-19SJ

wersja id 20250529T122258

początek wersji obiektu 2025-05-29T12:22:58

nazwa strefa wielofunkcyjna z zabudową mieszkaniową jednorodzinną

oznaczenie 19SJ

symbol SJ

obowiązuje od 2025-05-29

obowiązuje do obecnie

status w opracowaniu
<https://inspire.ec.europa.eu/codelist/ProcessStepGeneralValue/elaboration>

charakter ustalenia ogólnie wiążące
<https://inspire.ec.europa.eu/codelist/RegulationNatureValue/generallyBinding>

profil podstawowy teren zabudowy mieszkaniowej jednorodzinnej
teren usług
teren komunikacji
teren zieleni urządzonej
teren ogrodów działkowych
teren infrastruktury technicznej

profil dodatkowy teren zieleni naturalnej
teren lasu
teren wód

maksymalna nadziemna intensywność zabudowy 0.5

maksymalny udział powierzchni zabudowy 30%

maksymalna wysokość zabudowy 10.0 m

minimalny udział powierzchni biologicznie czynnej 40%

geometria



plan

<https://www.gov.pl/zagospodarowanieprzestrzenne/app/AktPlanowaniaPrzestrzennego/PL.ZIPPZP.10115/241401-POG/1POG>

strefa planistyczna

PL.ZIPPZP.10115_241401-POG_1POG-19SU_20250625T124104

identyfier

<https://www.gov.pl/zagospodarowanieprzestrzenne/app/StrefaPlanistyczna/PL.ZIPPZP.10115/241401-POG/1POG-19SU/20250625T124104>

przestrzen nazw

PL.ZIPPZP.10115/241401-POG

lokalny id

1POG-19SU

wersja id

20250625T124104

początek wersji obiektu

2025-06-25T12:41:04

nazwa

strefa usługowa

oznaczenie

19SU

symbol

SU

obowiązuje od

2025-06-25

obowiązuje do

obecnie

status

w opracowaniu
<https://inspire.ec.europa.eu/codelist/ProcessStepGeneralValue/elaboration>

charakter ustalenia

ogólnie wiążące
<https://inspire.ec.europa.eu/codelist/RegulationNatureValue/generallyBinding>

profil podstawowy

teren usług
teren komunikacji
teren zieleni urządzonej
teren ogrodów działkowych
teren infrastruktury technicznej

profil dodatkowy

teren zieleni naturalnej
teren lasu
teren wód

maksymalna nadziemna intensywność zabudowy

0.8

maksymalny udział powierzchni zabudowy

65%

maksymalna wysokość zabudowy

16.0 m

minimalny udział powierzchni biologicznie czynnej

25%

geometria



plan

<https://www.gov.pl/zagospodarowanieprzestrzenne/app/AktPlanowaniaPrzestrzennego/PL.ZIPPZP.10115/241401-POG/1POG>

strefa planistyczna

PL.ZIPPZP.10115_241401-POG_1POG-19SZ_20250623T120540

identyfier

<https://www.gov.pl/zagospodarowanieprzestrzenne/app/StrefaPlanistyczna/PL.ZIPPZP.10115/241401-POG/1POG-19SZ/20250623T120540>

przestrzen nazw

PL.ZIPPZP.10115/241401-POG

lokalny id

1POG-19SZ

wersja id

20250623T120540

początek wersji obiektu

2025-06-23T12:05:40

nazwa

strefa wielofunkcyjna z zabudową zagrodową

oznaczenie

19SZ

symbol

SZ

obowiązuje od

2025-06-23

obowiązuje do

obecnie

status

w opracowaniu
<https://inspire.ec.europa.eu/codelist/ProcessStepGeneralValue/elaboration>

charakter ustalenia

ogólnie wiążące
<https://inspire.ec.europa.eu/codelist/RegulationNatureValue/generallyBinding>

profil podstawowy

teren zabudowy zagrodowej
teren produkcji w gospodarstwach rolnych
teren akwakultury i obsługi rybactwa
teren komunikacji
teren zieleni urządzonej
teren ogrodów działkowych
teren infrastruktury technicznej

maksymalna nadziemna intensywność zabudowy

0.6

maksymalny udział powierzchni zabudowy

50%

maksymalna wysokość zabudowy

15.0 m

minimalny udział powierzchni biologicznie czynnej

30%

geometria



plan <https://www.gov.pl/zagospodarowanieprzestrzenne/app/AktPlanowaniaPrzestrzennego/PL.ZIPPZP.10115/241401-POG/1POG>

strefa planistyczna PL.ZIPPZP.10115_241401-POG_1POG-19SP_20250625T084409

identyfier <https://www.gov.pl/zagospodarowanieprzestrzenne/app/StrefaPlanistyczna/PL.ZIPPZP.10115/241401-POG/1POG-19SP/20250625T084409>

przestrzen nazw PL.ZIPPZP.10115/241401-POG

lokalny id 1POG-19SP

wersja id 20250625T084409

poczatek wersji obiektu 2025-06-25T08:44:09

nazwa strefa gospodarcza

oznaczenie 19SP

symbol SP

obowiazuje od 2025-06-24

obowiazuje do obecnie

status w opracowaniu
<https://inspire.ec.europa.eu/codelist/ProcessStepGeneralValue/elaboration>

charakter ustalenia ogólnie wiążące
<https://inspire.ec.europa.eu/codelist/RegulationNatureValue/generallyBinding>

profil podstawowy teren produkcji
teren komunikacji
teren zieleni urządzonej
teren ogrodów działkowych
teren infrastruktury technicznej

profil dodatkowy teren usług
teren zieleni naturalnej
teren lasu
teren wód

maksymalna nadziemna intensywnosc zabudowy 2

maksymalny udzial powierzchni zabudowy 70%

maksymalna wysokosc zabudowy 18.0 m

minimalny udzial powierzchni biologicznie czynnej 20%

geometria



plan

<https://www.gov.pl/zagospodarowanieprzestrzenne/app/AktPlanowaniaPrzestrzennego/PL.ZIPPZP.10115/241401-POG/1POG>

strefa planistyczna

PL.ZIPPZP.10115_241401-POG_1POG-19SN_20250723T064945

identyfier

<https://www.gov.pl/zagospodarowanieprzestrzenne/app/StrefaPlanistyczna/PL.ZIPPZP.10115/241401-POG/1POG-19SN/20250723T064945>

przestrzen nazw

PL.ZIPPZP.10115/241401-POG

lokalny id

1POG-19SN

wersja id

20250723T064945

początek wersji obiektu

2025-07-23T06:49:45

nazwa

strefa zieleni i rekreacji

oznaczenie

19SN

symbol

SN

obowiązuje od

2025-07-23

obowiązuje do

obecnie

status

w opracowaniu
<https://inspire.ec.europa.eu/codelist/ProcessStepGeneralValue/elaboration>

charakter ustalenia

ogólnie wiążące
<https://inspire.ec.europa.eu/codelist/RegulationNatureValue/generallyBinding>

profil podstawowy

teren zieleni urządzonej
teren plaży
teren wód
teren komunikacji
teren ogrodów działkowych
teren infrastruktury technicznej

minimalny udział powierzchni biologicznie czynnej

50%

geometria



plan

<https://www.gov.pl/zagospodarowanieprzestrzenne/app/AktPlanowaniaPrzestrzennego/PL.ZIPPZP.10115/241401-POG/1POG>

strefa planistyczna

PL.ZIPPZP.10115_241401-POG_1POG-19SO_20250729T124635

identyfier

<https://www.gov.pl/zagospodarowanieprzestrzenne/app/StrefaPlanistyczna/PL.ZIPPZP.10115/241401-POG/1POG-19SO/20250729T124635>

przestrzen nazw

PL.ZIPPZP.10115/241401-POG

lokalny id

1POG-19SO

wersja id

20250729T124635

poczatek wersji obiektu

2025-07-29T12:46:35

nazwa

strefa otwarta

oznaczenie

19SO

symbol

SO

obowiazuje od

2025-05-21

obowiazuje do

obecnie

status

w opracowaniu
<https://inspire.ec.europa.eu/codelist/ProcessStepGeneralValue/elaboration>

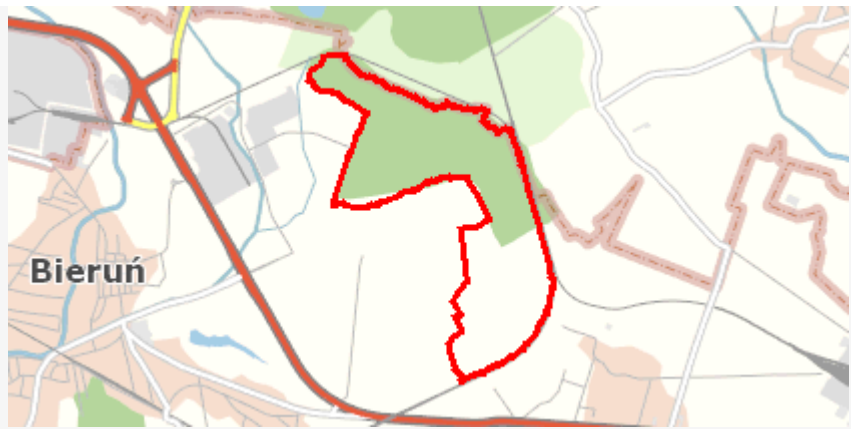
charakter ustalenia

ogólnie wiążące
<https://inspire.ec.europa.eu/codelist/RegulationNatureValue/generallyBinding>

profil podstawowy

teren rolnictwa z zakazem zabudowy
teren lasu
teren zieleni naturalnej
teren wód
teren komunikacji
teren ogrodów działkowych
teren infrastruktury technicznej

geometria



plan <https://www.gov.pl/zagospodarowanieprzestrzenne/app/AktPlanowaniaPrzestrzennego/PL.ZIPPZP.10115/241401-POG/1POG>

strefa planistyczna PL.ZIPPZP.10115_241401-POG_1POG-20SK_20250625T125430

identyfier <https://www.gov.pl/zagospodarowanieprzestrzenne/app/StrefaPlanistyczna/PL.ZIPPZP.10115/241401-POG/1POG-20SK/20250625T125430>

przestrzen nazw PL.ZIPPZP.10115/241401-POG

lokalny id 1POG-20SK

wersja id 20250625T125430

poczatek wersji obiektu 2025-06-25T12:54:30

nazwa strefa komunikacyjna

oznaczenie 20SK

symbol SK

obowiazuje od 2025-05-21

obowiazuje do obecnie

status w opracowaniu
<https://inspire.ec.europa.eu/codelist/ProcessStepGeneralValue/elaboration>

charakter ustalenia ogólnie wiążące
<https://inspire.ec.europa.eu/codelist/RegulationNatureValue/generallyBinding>

profil podstawowy
teren autostrady
teren drogi ekspresowej
teren drogi głównej ruchu przyspieszonego
teren drogi głównej
teren komunikacji kolejowej i szynowej
teren komunikacji kolei linowej
teren komunikacji wodnej
teren komunikacji lotniczej
teren obsługi komunikacji
teren ogrodów działkowych
teren infrastruktury technicznej

geometria



plan <https://www.gov.pl/zagospodarowanieprzestrzenne/app/AktPlanowaniaPrzestrzennego/PL.ZIPPZP.10115/241401-POG/1POG>

strefa planistyczna PL.ZIPPZP.10115_241401-POG_1POG-20SO_20250723T091538

identyfier <https://www.gov.pl/zagospodarowanieprzestrzenne/app/StrefaPlanistyczna/PL.ZIPPZP.10115/241401-POG/1POG-20SO/20250723T091538>

przestrzen nazw PL.ZIPPZP.10115/241401-POG

lokalny id 1POG-20SO

wersja id 20250723T091538

poczatek wersji obiektu 2025-07-23T09:15:38

nazwa strefa otwarta

oznaczenie 20SO

symbol SO

obowiazuje od 2025-05-23

obowiazuje do obecnie

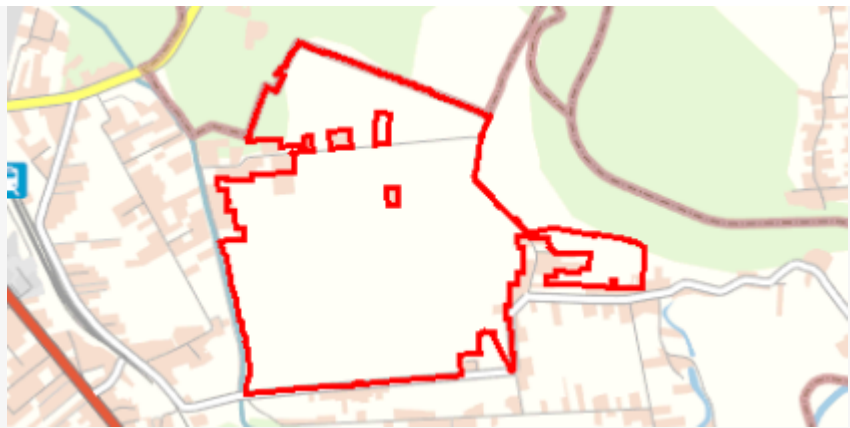
status w opracowaniu
<https://inspire.ec.europa.eu/codelist/ProcessStepGeneralValue/elaboration>

charakter ustalenia ogólnie wiążące
<https://inspire.ec.europa.eu/codelist/RegulationNatureValue/generallyBinding>

profil podstawowy teren rolnictwa z zakazem zabudowy
teren lasu
teren zieleni naturalnej
teren wód
teren komunikacji
teren ogrodów działkowych
teren infrastruktury technicznej

profil dodatkowy teren zieleni urządzonej

geometria



plan <https://www.gov.pl/zagospodarowanieprzestrzenne/app/AktPlanowaniaPrzestrzennego/PL.ZIPPZP.10115/241401-POG/1POG>

strefa planistyczna PL.ZIPPZP.10115_241401-POG_1POG-20SJ_20250723T085738

identyfier <https://www.gov.pl/zagospodarowanieprzestrzenne/app/StrefaPlanistyczna/PL.ZIPPZP.10115/241401-POG/1POG-20SJ/20250723T085738>

przestrzen nazw PL.ZIPPZP.10115/241401-POG

lokalny id 1POG-20SJ

wersja id 20250723T085738

początek wersji obiektu 2025-07-23T08:57:38

nazwa strefa wielofunkcyjna z zabudową mieszkaniową jednorodzinną

oznaczenie 20SJ

symbol SJ

obowiązuje od 2025-05-22

obowiązuje do obecnie

status w opracowaniu
<https://inspire.ec.europa.eu/codelist/ProcessStepGeneralValue/elaboration>

charakter ustalenia ogólnie wiążące
<https://inspire.ec.europa.eu/codelist/RegulationNatureValue/generallyBinding>

profil podstawowy teren zabudowy mieszkaniowej jednorodzinnej
teren usług
teren komunikacji
teren zieleni urządzonej
teren ogrodów działkowych
teren infrastruktury technicznej

profil dodatkowy teren zieleni naturalnej
teren lasu
teren wód

maksymalna nadziemna intensywność zabudowy 0.6

maksymalny udział powierzchni zabudowy 50%

maksymalna wysokość zabudowy 12.0 m

minimalny udział powierzchni biologicznie czynnej 30%

geometria



plan

<https://www.gov.pl/zagospodarowanieprzestrzenne/app/AktPlanowaniaPrzestrzennego/PL.ZIPPZP.10115/241401-POG/1POG>

strefa planistyczna

PL.ZIPPZP.10115_241401-POG_1POG-20SU_20250722T143440

identyfier

<https://www.gov.pl/zagospodarowanieprzestrzenne/app/StrefaPlanistyczna/PL.ZIPPZP.10115/241401-POG/1POG-20SU/20250722T143440>

przestrzen nazw

PL.ZIPPZP.10115/241401-POG

lokalny id

1POG-20SU

wersja id

20250722T143440

początek wersji obiektu

2025-07-22T14:34:40

nazwa

strefa usługowa

oznaczenie

20SU

symbol

SU

obowiązuje od

2025-06-18

obowiązuje do

obecnie

status

w opracowaniu
<https://inspire.ec.europa.eu/codelist/ProcessStepGeneralValue/elaboration>

charakter ustalenia

ogólnie wiążące
<https://inspire.ec.europa.eu/codelist/RegulationNatureValue/generallyBinding>

profil podstawowy

teren usług
teren komunikacji
teren zieleni urządzonej
teren ogrodów działkowych
teren infrastruktury technicznej

profil dodatkowy

teren składów i magazynów
teren zieleni naturalnej
teren lasu
teren wód

maksymalna nadziemna intensywność zabudowy

0.9

maksymalny udział powierzchni zabudowy

60%

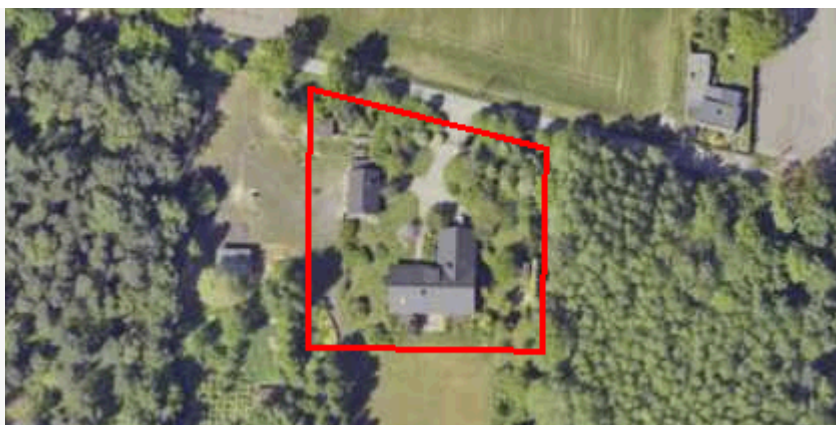
maksymalna wysokość zabudowy

18.0 m

minimalny udział powierzchni

| | |
|--|---|
| biologicznie czynnej | 30% |
| geometria |  |
| plan | https://www.gov.pl/zagospodarowanieprzestrzenne/app/AktPlanowaniaPrzestrzennego/PL.ZIPPZP.10115/241401-POG/1POG |
| strefa planistyczna | PL.ZIPPZP.10115_241401-POG_1POG-20SZ_20250623T120833 |
| identyfier | https://www.gov.pl/zagospodarowanieprzestrzenne/app/StrefaPlanistyczna/PL.ZIPPZP.10115/241401-POG/1POG-20SZ/20250623T120833 |
| przestrzen nazw | PL.ZIPPZP.10115/241401-POG |
| lokalny id | 1POG-20SZ |
| wersja id | 20250623T120833 |
| początek wersji obiektu | 2025-06-23T12:08:33 |
| nazwa | strefa wielofunkcyjna z zabudową zagrodową |
| oznaczenie | 20SZ |
| symbol | SZ |
| obowiązuje od | 2025-05-23 |
| obowiązuje do | obecnie |
| status | w opracowaniu https://inspire.ec.europa.eu/codelist/ProcessStepGeneralValue/elaboration |
| charakter ustalenia | ogólnie wiążące https://inspire.ec.europa.eu/codelist/RegulationNatureValue/generallyBinding |
| profil podstawowy | teren zabudowy zagrodowej teren produkcji w gospodarstwach rolnych teren akwakultury i obsługi rybactwa teren komunikacji teren zieleni urządzonej teren ogrodów działkowych teren infrastruktury technicznej |
| maksymalna nadziemna intensywnosc zabudowy | 0.6 |
| maksymalny udział powierzchni zabudowy | 50% |
| maksymalna wysokosc zabudowy | 15.0 m |
| minimalny udział powierzchni biologicznie czynnej | 30% |

geometria



plan

<https://www.gov.pl/zagospodarowanieprzestrzenne/app/AktPlanowaniaPrzestrzennego/PL.ZIPPZP.10115/241401-POG/1POG>

strefa planistyczna

PL.ZIPPZP.10115_241401-POG_1POG-20SN_20250624T085221

identyfier

<https://www.gov.pl/zagospodarowanieprzestrzenne/app/StrefaPlanistyczna/PL.ZIPPZP.10115/241401-POG/1POG-20SN/20250624T085221>

przestrzen nazw

PL.ZIPPZP.10115/241401-POG

lokalny id

1POG-20SN

wersja id

20250624T085221

początek wersji obiektu

2025-06-24T08:52:21

nazwa

strefa zieleni i rekreacji

oznaczenie

20SN

symbol

SN

obowiązuje od

2025-06-24

obowiązuje do

obecnie

status

w opracowaniu
<https://inspire.ec.europa.eu/codelist/ProcessStepGeneralValue/elaboration>

charakter ustalenia

ogólnie wiążące
<https://inspire.ec.europa.eu/codelist/RegulationNatureValue/generallyBinding>


profil podstawowy

teren zieleni urządzonej
teren plaży
teren wód
teren komunikacji
teren ogrodów działkowych
teren infrastruktury technicznej

minimalny udział powierzchni biologicznie czynnej

50%

geometria



plan

<https://www.gov.pl/zagospodarowanieprzestrzenne/app/AktPlanowaniaPrzestrzennego/PL.ZIPPZP.10115/241401-POG/1POG>

strefa planistyczna

PL.ZIPPZP.10115_241401-POG_1POG-20SP_20250722T130042

identyfier

<https://www.gov.pl/zagospodarowanieprzestrzenne/app/StrefaPlanistyczna/PL.ZIPPZP.10115/241401-POG/1POG-20SP/20250722T130042>

przestrzen nazw

PL.ZIPPZP.10115/241401-POG

lokalny id

1POG-20SP

wersja id

20250722T130042

poczatek wersji obiektu

2025-07-22T13:00:42

nazwa

strefa gospodarcza

oznaczenie

20SP

symbol

SP

obowiazuje od

2025-06-24

obowiazuje do

obecnie

status

w opracowaniu
<https://inspire.ec.europa.eu/codelist/ProcessStepGeneralValue/elaboration>

charakter ustalenia

ogólnie wiążące
<https://inspire.ec.europa.eu/codelist/RegulationNatureValue/generallyBinding>

profil podstawowy

teren produkcji
teren komunikacji
teren zieleni urządzonej
teren ogrodów działkowych
teren infrastruktury technicznej

profil dodatkowy

teren usług
teren zieleni naturalnej
teren lasu
teren wód

maksymalna nadziemna intensywnosc zabudowy

2

maksymalny udzial powierzchni zabudowy

70%

maksymalna wysokosc zabudowy

18.0 m

minimalny udzial powierzchni biologicznie czynnej

20%

geometria



plan

<https://www.gov.pl/zagospodarowanieprzestrzenne/app/AktPlanowaniaPrzestrzennego/PL.ZIPPZP.10115/241401-POG/1POG>

strefa planistyczna

PL.ZIPPZP.10115_241401-POG_1POG-21SK_20250530T090350

identyfier

<https://www.gov.pl/zagospodarowanieprzestrzenne/app/StrefaPlanistyczna/PL.ZIPPZP.10115/241401-POG/1POG-21SK/20250530T090350>

przestrzen nazw

PL.ZIPPZP.10115/241401-POG

lokalny id

1POG-21SK

wersja id

20250530T090350

początek wersji obiektu

2025-05-30T09:03:50

nazwa

strefa komunikacyjna

oznaczenie

21SK

symbol

SK

obowiązuje od

2025-05-21

obowiązuje do

obecnie

status

w opracowaniu
<https://inspire.ec.europa.eu/codelist/ProcessStepGeneralValue/elaboration>

charakter ustalenia

ogólnie wiążące
<https://inspire.ec.europa.eu/codelist/RegulationNatureValue/generallyBinding>

profil podstawowy

teren autostrady
teren drogi ekspresowej
teren drogi głównej ruchu przyspieszonego
teren drogi głównej
teren komunikacji kolejowej i szynowej
teren komunikacji kolei linowej
teren komunikacji wodnej
teren komunikacji lotniczej
teren obsługi komunikacji
teren ogrodów działkowych
teren infrastruktury technicznej

geometria



plan

<https://www.gov.pl/zagospodarowanieprzestrzenne/app/AktPlanowaniaPrzestrzennego/PL.ZIPPZP.10115/241401-POG/1POG>

strefa planistyczna

PL.ZIPPZP.10115_241401-POG_1POG-21SJ_20250530T080341

identyfier

<https://www.gov.pl/zagospodarowanieprzestrzenne/app/StrefaPlanistyczna/PL.ZIPPZP.10115/241401-POG/1POG-21SJ/20250530T080341>

przestrzen nazw

PL.ZIPPZP.10115/241401-POG

lokalny id

1POG-21SJ

wersja id

20250530T080341

początek wersji obiektu

2025-05-30T08:03:41

nazwa

strefa wielofunkcyjna z zabudową mieszkaniową jednorodzinną

oznaczenie

21SJ

symbol

SJ

obowiązuje od

2025-05-22

obowiązuje do

obecnie

status

w opracowaniu
<https://inspire.ec.europa.eu/codelist/ProcessStepGeneralValue/elaboration>

charakter ustalenia

ogólnie wiążące
<https://inspire.ec.europa.eu/codelist/RegulationNatureValue/generallyBinding>

profil podstawowy

teren zabudowy mieszkaniowej jednorodzinnej
teren usług
teren komunikacji
teren zieleni urządzonej
teren ogrodów działkowych
teren infrastruktury technicznej

profil dodatkowy

teren zieleni naturalnej
teren lasu
teren wód

maksymalna nadziemna intensywnosc zabudowy

0.6

maksymalny udział powierzchni zabudowy

60%

maksymalna wysokosc zabudowy

12.0 m

minimalny udział powierzchni biologicznie czynnej

30%

geometria



plan

<https://www.gov.pl/zagospodarowanieprzestrzenne/app/AktPlanowaniaPrzestrzennego/PL.ZIPPZP.10115/241401-POG/1POG>

strefa planistyczna

PL.ZIPPZP.10115_241401-POG_1POG-21SO_20250723T085929

identyfier

<https://www.gov.pl/zagospodarowanieprzestrzenne/app/StrefaPlanistyczna/PL.ZIPPZP.10115/241401-POG/1POG-21SO/20250723T085929>

przestrzen nazw

PL.ZIPPZP.10115/241401-POG

lokalny id

1POG-21SO

wersja id

20250723T085929

początek wersji obiektu

2025-07-23T08:59:29

nazwa

strefa otwarta

oznaczenie

21SO

symbol

SO

obowiązuje od

2025-05-23

obowiązuje do

obecnie

status

w opracowaniu
<https://inspire.ec.europa.eu/codelist/ProcessStepGeneralValue/elaboration>

charakter ustalenia

ogólnie wiążące
<https://inspire.ec.europa.eu/codelist/RegulationNatureValue/generallyBinding>

profil podstawowy

teren rolnictwa z zakazem zabudowy
teren lasu
teren zieleni naturalnej
teren wód
teren komunikacji
teren ogrodów działkowych
teren infrastruktury technicznej

geometria



plan <https://www.gov.pl/zagospodarowanieprzestrzenne/app/AktPlanowaniaPrzestrzennego/PL.ZIPPZP.10115/241401-POG/1POG>

strefa planistyczna PL.ZIPPZP.10115_241401-POG_1POG-21SU_20250723T132902

identyfier <https://www.gov.pl/zagospodarowanieprzestrzenne/app/StrefaPlanistyczna/PL.ZIPPZP.10115/241401-POG/1POG-21SU/20250723T132902>

przestrzen nazw PL.ZIPPZP.10115/241401-POG

lokalny id 1POG-21SU

wersja id 20250723T132902

poczatek wersji obiektu 2025-07-23T13:29:02

nazwa strefa usługowa

oznaczenie 21SU

symbol SU

obowiazuje od 2025-06-18

obowiazuje do obecnie

status w opracowaniu
<https://inspire.ec.europa.eu/codelist/ProcessStepGeneralValue/elaboration>

charakter ustalenia ogólnie wiążące
<https://inspire.ec.europa.eu/codelist/RegulationNatureValue/generallyBinding>

profil podstawowy teren usług
teren komunikacji
teren zieleni urządzonej
teren ogrodów działkowych
teren infrastruktury technicznej

profil dodatkowy teren zieleni naturalnej
teren lasu
teren wód

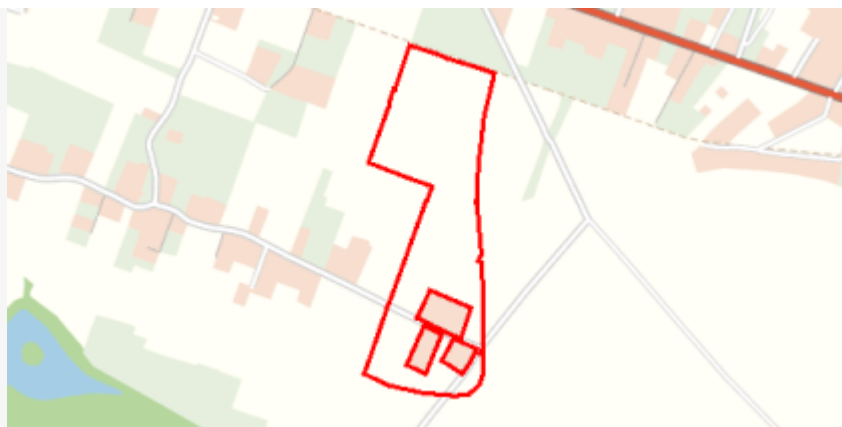
maksymalna nadziemna intensywnosc zabudowy 0.9

maksymalny udzial powierzchni zabudowy 60%

maksymalna wysokosc zabudowy 18.0 m

minimalny udzial powierzchni biologicznie czynnej 30%

geometria



plan

<https://www.gov.pl/zagospodarowanieprzestrzenne/app/AktPlanowaniaPrzestrzennego/PL.ZIPPZP.10115/241401-POG/1POG>

strefa planistyczna

PL.ZIPPZP.10115_241401-POG_1POG-21SN_20250624T090910

identyfier

<https://www.gov.pl/zagospodarowanieprzestrzenne/app/StrefaPlanistyczna/PL.ZIPPZP.10115/241401-POG/1POG-21SN/20250624T090910>

przestrzen nazw

PL.ZIPPZP.10115/241401-POG

lokalny id

1POG-21SN

wersja id

20250624T090910

poczatek wersji obiektu

2025-06-24T09:09:10

nazwa

strefa zieleni i rekreacji

oznaczenie

21SN

symbol

SN

obowiazuje od

2025-06-24

obowiazuje do

obecnie

status

w opracowaniu
<https://inspire.ec.europa.eu/codelist/ProcessStepGeneralValue/elaboration>

charakter ustalenia

ogólnie wiążące
<https://inspire.ec.europa.eu/codelist/RegulationNatureValue/generallyBinding>

profil podstawowy

teren zieleni urządzonej
teren plaży
teren wód
teren komunikacji
teren ogrodów działkowych
teren infrastruktury technicznej

profil dodatkowy

teren usług sportu i rekreacji
teren usług kultury i rozrywki
teren usług handlu detalicznego
teren usług gastronomii
teren usług turystyki
teren usług nauki
teren usług edukacji
teren usług zdrowia i pomocy społecznej
teren zieleni naturalnej
teren lasu

minimalny udział powierzchni

50%

biologicznie czynnej

geometria



plan

<https://www.gov.pl/zagospodarowanieprzestrzenne/app/AktPlanowaniaPrzestrzennego/PL.ZIPPZP.10115/241401-POG/1POG>

strefa planistyczna

PL.ZIPPZP.10115_241401-POG_1POG-21SP_20250624T112626

identyfier

<https://www.gov.pl/zagospodarowanieprzestrzenne/app/StrefaPlanistyczna/PL.ZIPPZP.10115/241401-POG/1POG-21SP/20250624T112626>

przestrzen nazw

PL.ZIPPZP.10115/241401-POG

lokalny id

1POG-21SP

wersja id

20250624T112626

początek wersji obiektu

2025-06-24T11:26:26

nazwa

strefa gospodarcza

oznaczenie

21SP

symbol

SP

obowiązuje od

2025-06-24

obowiązuje do

obecnie

status

w opracowaniu
<https://inspire.ec.europa.eu/codelist/ProcessStepGeneralValue/elaboration>

charakter ustalenia

ogólnie wiążące
<https://inspire.ec.europa.eu/codelist/RegulationNatureValue/generallyBinding>

profil podstawowy

teren produkcji
teren komunikacji
teren zieleni urządzonej
teren ogrodów działkowych
teren infrastruktury technicznej

profil dodatkowy

teren usług
teren zieleni naturalnej
teren lasu
teren wód

maksymalna nadziemna intensywność zabudowy

2

maksymalny udział powierzchni zabudowy

70%

maksymalna wysokość zabudowy

18.0 m

minimalny udział powierzchni biologicznie czynnej 20%

geometria



plan <https://www.gov.pl/zagospodarowanieprzestrzenne/app/AktPlanowaniaPrzestrzennego/PL.ZIPPZP.10115/241401-POG/1POG>

strefa planistyczna PL.ZIPPZP.10115_241401-POG_1POG-21SZ_20250722T150742

identyfier <https://www.gov.pl/zagospodarowanieprzestrzenne/app/StrefaPlanistyczna/PL.ZIPPZP.10115/241401-POG/1POG-21SZ/20250722T150742>

przestrzen nazw PL.ZIPPZP.10115/241401-POG

lokalny id 1POG-21SZ

wersja id 20250722T150742

początek wersji obiektu 2025-07-22T15:07:42

nazwa strefa wielofunkcyjna z zabudową zagrodową

oznaczenie 21SZ

symbol SZ

obowiązuje od 2025-07-22

obowiązuje do obecnie

status w opracowaniu
<https://inspire.ec.europa.eu/codelist/ProcessStepGeneralValue/elaboration>

charakter ustalenia ogólnie wiążące
<https://inspire.ec.europa.eu/codelist/RegulationNatureValue/generallyBinding>

profil podstawowy teren zabudowy zagrodowej
teren produkcji w gospodarstwach rolnych
teren akwakultury i obsługi rybactwa
teren komunikacji
teren zieleni urządzonej
teren ogrodów działkowych
teren infrastruktury technicznej

profil dodatkowy teren wielkotowarowej produkcji rolnej

maksymalna nadziemna intensywność zabudowy 0.6

maksymalny udział powierzchni zabudowy 50%

maksymalna wysokość zabudowy 15.0 m

minimalny udział powierzchni biologicznie czynnej 30%

geometria



plan <https://www.gov.pl/zagospodarowanieprzestrzenne/app/AktPlanowaniaPrzestrzennego/PL.ZIPPZP.10115/241401-POG/1POG>

strefa planistyczna PL.ZIPPZP.10115_241401-POG_1POG-22SK_20250723T131704

identyfier <https://www.gov.pl/zagospodarowanieprzestrzenne/app/StrefaPlanistyczna/PL.ZIPPZP.10115/241401-POG/1POG-22SK/20250723T131704>

przestrzen nazw PL.ZIPPZP.10115/241401-POG

lokalny id 1POG-22SK

wersja id 20250723T131704

początek wersji obiektu 2025-07-23T13:17:04

nazwa strefa komunikacyjna

oznaczenie 22SK

symbol SK

obowiązuje od 2025-05-21

obowiązuje do obecnie

status w opracowaniu
<https://inspire.ec.europa.eu/codelist/ProcessStepGeneralValue/elaboration>

charakter ustalenia ogólnie wiążące
<https://inspire.ec.europa.eu/codelist/RegulationNatureValue/generallyBinding>

profil podstawowy
teren autostrady
teren drogi ekspresowej
teren drogi głównej ruchu przyspieszonego
teren drogi głównej
teren komunikacji kolejowej i szynowej
teren komunikacji kolei linowej
teren komunikacji wodnej
teren komunikacji lotniczej
teren obsługi komunikacji
teren ogrodów działkowych
teren infrastruktury technicznej

geometria



plan

<https://www.gov.pl/zagospodarowanieprzestrzenne/app/AktPlanowaniaPrzestrzennego/PL.ZIPPZP.10115/241401-POG/1POG>

strefa planistyczna

PL.ZIPPZP.10115_241401-POG_1POG-22SJ_20250625T080449

identyfier

<https://www.gov.pl/zagospodarowanieprzestrzenne/app/StrefaPlanistyczna/PL.ZIPPZP.10115/241401-POG/1POG-22SJ/20250625T080449>

przestrzen nazw

PL.ZIPPZP.10115/241401-POG

lokalny id

1POG-22SJ

wersja id

20250625T080449

początek wersji obiektu

2025-06-25T08:04:49

nazwa

strefa wielofunkcyjna z zabudową mieszkaniową jednorodzinną

oznaczenie

22SJ

symbol

SJ

obowiązuje od

2025-05-29

obowiązuje do

obecnie

status

w opracowaniu
<https://inspire.ec.europa.eu/codelist/ProcessStepGeneralValue/elaboration>

charakter ustalenia

ogólnie wiążące
<https://inspire.ec.europa.eu/codelist/RegulationNatureValue/generallyBinding>

profil podstawowy

teren zabudowy mieszkaniowej jednorodzinnej
teren usług
teren komunikacji
teren zieleni urządzonej
teren ogrodów działkowych
teren infrastruktury technicznej

profil dodatkowy

teren zieleni naturalnej
teren lasu
teren wód

maksymalna nadziemna intensywnosc zabudowy

0.6

maksymalny udział powierzchni zabudowy

50%

maksymalna wysokosc zabudowy

12.0 m

minimalny udział powierzchni biologicznie czynnej

30%

geometria



plan

<https://www.gov.pl/zagospodarowanieprzestrzenne/app/AktPlanowaniaPrzestrzennego/PL.ZIPPZP.10115/241401-POG/1POG>

strefa planistyczna

PL.ZIPPZP.10115_241401-POG_1POG-22SP_20250624T113617

identyfier

<https://www.gov.pl/zagospodarowanieprzestrzenne/app/StrefaPlanistyczna/PL.ZIPPZP.10115/241401-POG/1POG-22SP/20250624T113617>

przestrzen nazw

PL.ZIPPZP.10115/241401-POG

lokalny id

1POG-22SP

wersja id

20250624T113617

początek wersji obiektu

2025-06-24T11:36:17

nazwa

strefa gospodarcza

oznaczenie

22SP

symbol

SP

obowiązuje od

2025-06-24

obowiązuje do

obecnie

status

w opracowaniu
<https://inspire.ec.europa.eu/codelist/ProcessStepGeneralValue/elaboration>

charakter ustalenia

ogólnie wiążące
<https://inspire.ec.europa.eu/codelist/RegulationNatureValue/generallyBinding>

profil podstawowy

teren produkcji
teren komunikacji
teren zieleni urządzonej
teren ogrodów działkowych
teren infrastruktury technicznej

profil dodatkowy

teren usług
teren zieleni naturalnej
teren lasu
teren wód

maksymalna nadziemna intensywność zabudowy

2

maksymalny udział powierzchni zabudowy

70%

maksymalna wysokość zabudowy

18.0 m

minimalny udział powierzchni

biologicznie czynnej 20%

geometria



plan <https://www.gov.pl/zagospodarowanieprzestrzenne/app/AktPlanowaniaPrzestrzennego/PL.ZIPPZP.10115/241401-POG/1POG>

strefa planistyczna PL.ZIPPZP.10115_241401-POG_1POG-22SZ_20250624T121640

identfier <https://www.gov.pl/zagospodarowanieprzestrzenne/app/StrefaPlanistyczna/PL.ZIPPZP.10115/241401-POG/1POG-22SZ/20250624T121640>

przestrzen nazw PL.ZIPPZP.10115/241401-POG

lokalny id 1POG-22SZ

wersja id 20250624T121640

początek wersji obiektu 2025-06-24T12:16:40

nazwa strefa wielofunkcyjna z zabudową zagrodową

oznaczenie 22SZ

symbol SZ

obowiązuje od 2025-06-24

obowiązuje do obecnie

status w opracowaniu
<https://inspire.ec.europa.eu/codelist/ProcessStepGeneralValue/elaboration>

charakter ustalenia ogólnie wiążące
<https://inspire.ec.europa.eu/codelist/RegulationNatureValue/generallyBinding>

profil podstawowy teren zabudowy zagrodowej
teren produkcji w gospodarstwach rolnych
teren akwakultury i obsługi rybactwa
teren komunikacji
teren zieleni urządzonej
teren ogrodów działkowych
teren infrastruktury technicznej

maksymalna nadziemna intensywnosc zabudowy 0.6

maksymalny udział powierzchni zabudowy 50%

maksymalna wysokosc zabudowy 15.0 m

minimalny udział powierzchni biologicznie czynnej 30%

geometria



plan

<https://www.gov.pl/zagospodarowanieprzestrzenne/app/AktPlanowaniaPrzestrzennego/PL.ZIPPZP.10115/241401-POG/1POG>

strefa planistyczna

PL.ZIPPZP.10115_241401-POG_1POG-22SU_20250722T144248

identyfier

<https://www.gov.pl/zagospodarowanieprzestrzenne/app/StrefaPlanistyczna/PL.ZIPPZP.10115/241401-POG/1POG-22SU/20250722T144248>

przestrzen nazw

PL.ZIPPZP.10115/241401-POG

lokalny id

1POG-22SU

wersja id

20250722T144248

początek wersji obiektu

2025-07-22T14:42:48

nazwa

strefa usługowa

oznaczenie

22SU

symbol

SU

obowiązuje od

2025-06-18

obowiązuje do

obecnie

status

w opracowaniu
<https://inspire.ec.europa.eu/codelist/ProcessStepGeneralValue/elaboration>

charakter ustalenia

ogólnie wiążące
<https://inspire.ec.europa.eu/codelist/RegulationNatureValue/generallyBinding>

profil podstawowy

teren usług
teren komunikacji
teren zieleni urządzonej
teren ogrodów działkowych
teren infrastruktury technicznej

profil dodatkowy

teren zieleni naturalnej
teren lasu
teren wód

maksymalna nadziemna intensywność zabudowy

0.9

maksymalny udział powierzchni zabudowy

60%

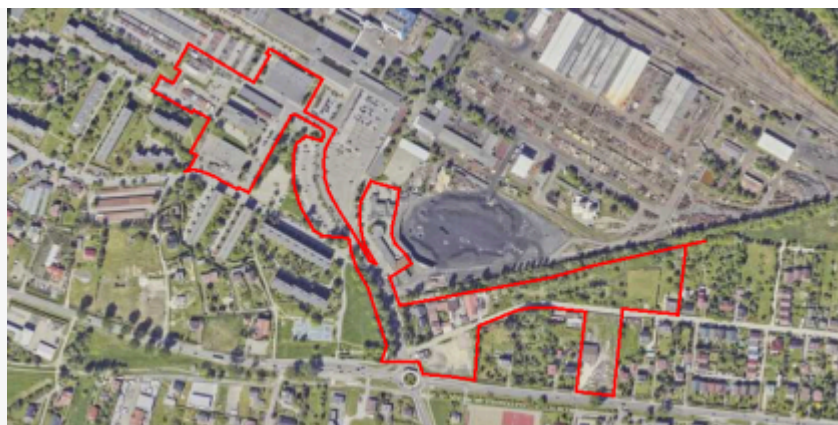
maksymalna wysokość zabudowy

18.0 m

minimalny udział powierzchni biologicznie czynnej

30%

geometria



plan

<https://www.gov.pl/zagospodarowanieprzestrzenne/app/AktPlanowaniaPrzestrzennego/PL.ZIPPZP.10115/241401-POG/1POG>

strefa planistyczna

PL.ZIPPZP.10115_241401-POG_1POG-22SO_20250723T093918

identyfier

<https://www.gov.pl/zagospodarowanieprzestrzenne/app/StrefaPlanistyczna/PL.ZIPPZP.10115/241401-POG/1POG-22SO/20250723T093918>

przestrzen nazw

PL.ZIPPZP.10115/241401-POG

lokalny id

1POG-22SO

wersja id

20250723T093918

poczatek wersji obiektu

2025-07-23T09:39:18

nazwa

strefa otwarta

oznaczenie

22SO

symbol

SO

obowiazuje od

2025-05-23

obowiazuje do

obecnie

status

w opracowaniu
<https://inspire.ec.europa.eu/codelist/ProcessStepGeneralValue/elaboration>

charakter ustalenia

ogólnie wiążące
<https://inspire.ec.europa.eu/codelist/RegulationNatureValue/generallyBinding>

profil podstawowy

teren rolnictwa z zakazem zabudowy
teren lasu
teren zieleni naturalnej
teren wód
teren komunikacji
teren ogrodów działkowych
teren infrastruktury technicznej

geometria



plan <https://www.gov.pl/zagospodarowanieprzestrzenne/app/AktPlanowaniaPrzestrzennego/PL.ZIPPZP.10115/241401-POG/1POG>

strefa planistyczna PL.ZIPPZP.10115_241401-POG_1POG-22SN_20250624T091248

identyfier <https://www.gov.pl/zagospodarowanieprzestrzenne/app/StrefaPlanistyczna/PL.ZIPPZP.10115/241401-POG/1POG-22SN/20250624T091248>

przestrzen nazw PL.ZIPPZP.10115/241401-POG

lokalny id 1POG-22SN

wersja id 20250624T091248

początek wersji obiektu 2025-06-24T09:12:48

nazwa strefa zieleni i rekreacji

oznaczenie 22SN

symbol SN

obowiązuje od 2025-06-24

obowiązuje do obecnie

status w opracowaniu
<https://inspire.ec.europa.eu/codelist/ProcessStepGeneralValue/elaboration>

charakter ustalenia ogólnie wiążące
<https://inspire.ec.europa.eu/codelist/RegulationNatureValue/generallyBinding>

profil podstawowy teren zieleni urządzonej
teren plaży
teren wód
teren komunikacji
teren ogrodów działkowych
teren infrastruktury technicznej

minimalny udział powierzchni biologicznie czynnej 50%

geometria



plan <https://www.gov.pl/zagospodarowanieprzestrzenne/app/AktPlanowaniaPrzestrzennego/PL.ZIPPZP.10115/241401-POG/1POG>

strefa planistyczna PL.ZIPPZP.10115_241401-POG_1POG-23SK_20250521T085718

identyfier <https://www.gov.pl/zagospodarowanieprzestrzenne/app/StrefaPlanistyczna/PL.ZIPPZP.10115/241401-POG/1POG-23SK/20250521T085718>

przestrzen nazw PL.ZIPPZP.10115/241401-POG

lokalny id 1POG-23SK

wersja id 20250521T085718

poczatek wersji obiektu 2025-05-21T08:57:18

nazwa strefa komunikacyjna

oznaczenie 23SK

symbol SK

obowiazuje od 2025-05-21

obowiazuje do obecnie

status w opracowaniu
<https://inspire.ec.europa.eu/codelist/ProcessStepGeneralValue/elaboration>

charakter ustalenia ogólnie wiążące
<https://inspire.ec.europa.eu/codelist/RegulationNatureValue/generallyBinding>

profil podstawowy teren autostrady
teren drogi ekspresowej
teren drogi głównej ruchu przyspieszonego
teren drogi głównej
teren komunikacji kolejowej i szynowej
teren komunikacji kolei linowej
teren komunikacji wodnej
teren komunikacji lotniczej
teren obsługi komunikacji
teren ogrodów działkowych
teren infrastruktury technicznej

geometria



plan <https://www.gov.pl/zagospodarowanieprzestrzenne/app/AktPlanowaniaPrzestrzennego/PL.ZIPPZP.10115/241401-POG/1POG>

strefa planistyczna PL.ZIPPZP.10115_241401-POG_1POG-23SO_20250625T132705

identyfier <https://www.gov.pl/zagospodarowanieprzestrzenne/app/StrefaPlanistyczna/PL.ZIPPZP.10115/241401-POG/1POG-23SO/20250625T132705>

przestrzen nazw PL.ZIPPZP.10115/241401-POG

lokalny id 1POG-23SO

wersja id 20250625T132705

poczatek wersji obiektu 2025-06-25T13:27:05

nazwa strefa otwarta

oznaczenie 23SO

symbol SO

obowiazuje od 2025-05-26

obowiazuje do obecnie

status w opracowaniu
<https://inspire.ec.europa.eu/codelist/ProcessStepGeneralValue/elaboration>

charakter ustalenia ogólnie wiążące
<https://inspire.ec.europa.eu/codelist/RegulationNatureValue/generallyBinding>

profil podstawowy teren rolnictwa z zakazem zabudowy
teren lasu
teren zieleni naturalnej
teren wód
teren komunikacji
teren ogrodów działkowych
teren infrastruktury technicznej

geometria



plan <https://www.gov.pl/zagospodarowanieprzestrzenne/app/AktPlanowaniaPrzestrzennego/PL.ZIPPZP.10115/241401-POG/1POG>

strefa planistyczna PL.ZIPPZP.10115_241401-POG_1POG-23SU_20250618T124005

identyfier <https://www.gov.pl/zagospodarowanieprzestrzenne/app/StrefaPlanistyczna/PL.ZIPPZP.10115/241401-POG/1POG-23SU/20250618T124005>

przestrzen nazw PL.ZIPPZP.10115/241401-POG

lokalny id 1POG-23SU

wersja id 20250618T124005

poczatek wersji obiektu 2025-06-18T12:40:05

nazwa strefa usługowa

oznaczenie 23SU

symbol SU

obowiazuje od 2025-06-18

obowiazuje do obecnie

status w opracowaniu
<https://inspire.ec.europa.eu/codelist/ProcessStepGeneralValue/elaboration>

charakter ustalenia ogólnie wiążące
<https://inspire.ec.europa.eu/codelist/RegulationNatureValue/generallyBinding>

profil podstawowy teren usług
teren komunikacji
teren zieleni urządzonej
teren ogrodów działkowych
teren infrastruktury technicznej

maksymalna nadziemna intensywnosc zabudowy 0.8

maksymalny udzial powierzchni zabudowy 50%

maksymalna wysokosc zabudowy 15.0 m

minimalny udzial powierzchni biologicznie czynnej 40%

geometria



plan <https://www.gov.pl/zagospodarowanieprzestrzenne/app/AktPlanowaniaPrzestrzennego/PL.ZIPPZP.10115/241401-POG/1POG>

strefa planistyczna PL.ZIPPZP.10115_241401-POG_1POG-23SP_20250624T113707

identyfier <https://www.gov.pl/zagospodarowanieprzestrzenne/app/StrefaPlanistyczna/PL.ZIPPZP.10115/241401-POG/1POG-23SP/20250624T113707>

przestrzen nazw PL.ZIPPZP.10115/241401-POG

lokalny id 1POG-23SP

wersja id 20250624T113707

poczatek wersji obiektu 2025-06-24T11:37:07

nazwa strefa gospodarcza

oznaczenie 23SP

symbol SP

obowiazuje od 2025-06-24

obowiazuje do obecnie

status w opracowaniu
<https://inspire.ec.europa.eu/codelist/ProcessStepGeneralValue/elaboration>

charakter ustalenia ogólnie wiążące
<https://inspire.ec.europa.eu/codelist/RegulationNatureValue/generallyBinding>

profil podstawowy teren produkcji
teren komunikacji
teren zieleni urządzonej
teren ogrodów działkowych
teren infrastruktury technicznej

profil dodatkowy teren usług
teren zieleni naturalnej
teren lasu
teren wód

maksymalna nadziemna intensywnosc zabudowy 2

maksymalny udzial powierzchni zabudowy 70%

maksymalna wysokosc zabudowy 18.0 m

minimalny udzial powierzchni biologicznie czynnej 20%

geometria



plan

<https://www.gov.pl/zagospodarowanieprzestrzenne/app/AktPlanowaniaPrzestrzennego/PL.ZIPPZP.10115/241401-POG/1POG>

strefa planistyczna

PL.ZIPPZP.10115_241401-POG_1POG-23SN_20250624T114032

identyfier

<https://www.gov.pl/zagospodarowanieprzestrzenne/app/StrefaPlanistyczna/PL.ZIPPZP.10115/241401-POG/1POG-23SN/20250624T114032>

przestrzen nazw

PL.ZIPPZP.10115/241401-POG

lokalny id

1POG-23SN

wersja id

20250624T114032

początek wersji obiektu

2025-06-24T11:40:32

nazwa

strefa zieleni i rekreacji

oznaczenie

23SN

symbol

SN

obowiązuje od

2025-06-24

obowiązuje do

obecnie

status

w opracowaniu
<https://inspire.ec.europa.eu/codelist/ProcessStepGeneralValue/elaboration>

charakter ustalenia

ogólnie wiążące
<https://inspire.ec.europa.eu/codelist/RegulationNatureValue/generallyBinding>

profil podstawowy

teren zieleni urządzonej
teren plaży
teren wód
teren komunikacji
teren ogrodów działkowych
teren infrastruktury technicznej

profil dodatkowy

teren usług sportu i rekreacji
teren usług kultury i rozrywki
teren usług handlu detalicznego
teren usług gastronomii
teren usług turystyki
teren usług nauki
teren usług edukacji
teren usług zdrowia i pomocy społecznej
teren zieleni naturalnej
teren lasu

minimalny udział powierzchni

biologicznie czynnej 50%

geometria



plan

<https://www.gov.pl/zagospodarowanieprzestrzenne/app/AktPlanowaniaPrzestrzennego/PL.ZIPPZP.10115/241401-POG/1POG>

strefa planistyczna

PL.ZIPPZP.10115_241401-POG_1POG-23SZ_20250723T085004

identyfier

<https://www.gov.pl/zagospodarowanieprzestrzenne/app/StrefaPlanistyczna/PL.ZIPPZP.10115/241401-POG/1POG-23SZ/20250723T085004>

przestrzen nazw

PL.ZIPPZP.10115/241401-POG

lokalny id

1POG-23SZ

wersja id

20250723T085004

początek wersji obiektu

2025-07-23T08:50:04

nazwa

strefa wielofunkcyjna z zabudową zagrodową

oznaczenie

23SZ

symbol

SZ

obowiązuje od

2025-06-25

obowiązuje do

obecnie

status

w opracowaniu
<https://inspire.ec.europa.eu/codelist/ProcessStepGeneralValue/elaboration>

charakter ustalenia

ogólnie wiążące
<https://inspire.ec.europa.eu/codelist/RegulationNatureValue/generallyBinding>

profil podstawowy

teren zabudowy zagrodowej
teren produkcji w gospodarstwach rolnych
teren akwakultury i obsługi rybactwa
teren komunikacji
teren zieleni urządzonej
teren ogrodów działkowych
teren infrastruktury technicznej

maksymalna nadziemna intensywnosc zabudowy

0.6

maksymalny udział powierzchni zabudowy

50%

maksymalna wysokosc zabudowy

15.0 m

minimalny udział powierzchni biologicznie czynnej

30%

geometria



plan

<https://www.gov.pl/zagospodarowanieprzestrzenne/app/AktPlanowaniaPrzestrzennego/PL.ZIPPZP.10115/241401-POG/1POG>

strefa planistyczna

PL.ZIPPZP.10115_241401-POG_1POG-23SJ_20250723T090740

identyfier

<https://www.gov.pl/zagospodarowanieprzestrzenne/app/StrefaPlanistyczna/PL.ZIPPZP.10115/241401-POG/1POG-23SJ/20250723T090740>

przestrzen nazw

PL.ZIPPZP.10115/241401-POG

lokalny id

1POG-23SJ

wersja id

20250723T090740

początek wersji obiektu

2025-07-23T09:07:40

nazwa

strefa wielofunkcyjna z zabudową mieszkaniową jednorodzinną

oznaczenie

23SJ

symbol

SJ

obowiązuje od

2025-05-29

obowiązuje do

obecnie

status

w opracowaniu
<https://inspire.ec.europa.eu/codelist/ProcessStepGeneralValue/elaboration>

charakter ustalenia

ogólnie wiążące
<https://inspire.ec.europa.eu/codelist/RegulationNatureValue/generallyBinding>

profil podstawowy

teren zabudowy mieszkaniowej jednorodzinnej
teren usług
teren komunikacji
teren zieleni urządzonej
teren ogrodów działkowych
teren infrastruktury technicznej

profil dodatkowy

teren zieleni naturalnej
teren lasu
teren wód

maksymalna nadziemna intensywność zabudowy

0.6

maksymalny udział powierzchni zabudowy

50%

maksymalna wysokość zabudowy

12.0 m

minimalny udział powierzchni biologicznie czynnej

30%

geometria



plan

<https://www.gov.pl/zagospodarowanieprzestrzenne/app/AktPlanowaniaPrzestrzennego/PL.ZIPPZP.10115/241401-POG/1POG>

strefa planistyczna

PL.ZIPPZP.10115_241401-POG_1POG-24SK_20250723T064233

identyfier

<https://www.gov.pl/zagospodarowanieprzestrzenne/app/StrefaPlanistyczna/PL.ZIPPZP.10115/241401-POG/1POG-24SK/20250723T064233>

przestrzen nazw

PL.ZIPPZP.10115/241401-POG

lokalny id

1POG-24SK

wersja id

20250723T064233

początek wersji obiektu

2025-07-23T06:42:33

nazwa

strefa komunikacyjna

oznaczenie

24SK

symbol

SK

obowiązuje od

2025-05-21

obowiązuje do

obecnie

status

w opracowaniu
<https://inspire.ec.europa.eu/codelist/ProcessStepGeneralValue/elaboration>

charakter ustalenia

ogólnie wiążące
<https://inspire.ec.europa.eu/codelist/RegulationNatureValue/generallyBinding>

profil podstawowy

teren autostrady
teren drogi ekspresowej
teren drogi głównej ruchu przyspieszonego
teren drogi głównej
teren komunikacji kolejowej i szynowej
teren komunikacji kolei linowej
teren komunikacji wodnej
teren komunikacji lotniczej
teren obsługi komunikacji
teren ogrodów działkowych
teren infrastruktury technicznej

geometria



plan <https://www.gov.pl/zagospodarowanieprzestrzenne/app/AktPlanowaniaPrzestrzennego/PL.ZIPPZP.10115/241401-POG/1POG>

strefa planistyczna PL.ZIPPZP.10115_241401-POG_1POG-24SO_20250625T080734

identyfier <https://www.gov.pl/zagospodarowanieprzestrzenne/app/StrefaPlanistyczna/PL.ZIPPZP.10115/241401-POG/1POG-24SO/20250625T080734>

przestrzen nazw PL.ZIPPZP.10115/241401-POG

lokalny id 1POG-24SO

wersja id 20250625T080734

poczatek wersji obiektu 2025-06-25T08:07:34

nazwa strefa otwarta

oznaczenie 24SO

symbol SO

obowiazuje od 2025-05-26

obowiazuje do obecnie

status w opracowaniu
<https://inspire.ec.europa.eu/codelist/ProcessStepGeneralValue/elaboration>

charakter ustalenia ogólnie wiążące
<https://inspire.ec.europa.eu/codelist/RegulationNatureValue/generallyBinding>

profil podstawowy teren rolnictwa z zakazem zabudowy
teren lasu
teren zieleni naturalnej
teren wód
teren komunikacji
teren ogrodów działkowych
teren infrastruktury technicznej

geometria



plan

<https://www.gov.pl/zagospodarowanieprzestrzenne/app/AktPlanowaniaPrzestrzennego/PL.ZIPPZP.10115/241401-POG/1POG>

strefa planistyczna

PL.ZIPPZP.10115_241401-POG_1POG-24SJ_20250625T123024

identyfier

<https://www.gov.pl/zagospodarowanieprzestrzenne/app/StrefaPlanistyczna/PL.ZIPPZP.10115/241401-POG/1POG-24SJ/20250625T123024>

przestrzen nazw

PL.ZIPPZP.10115/241401-POG

lokalny id

1POG-24SJ

wersja id

20250625T123024

początek wersji obiektu

2025-06-25T12:30:24

nazwa

strefa wielofunkcyjna z zabudową mieszkaniową jednorodzinną

oznaczenie

24SJ

symbol

SJ

obowiązuje od

2025-05-29

obowiązuje do

obecnie

status

w opracowaniu
<https://inspire.ec.europa.eu/codelist/ProcessStepGeneralValue/elaboration>

charakter ustalenia

ogólnie wiążące
<https://inspire.ec.europa.eu/codelist/RegulationNatureValue/generallyBinding>

profil podstawowy

teren zabudowy mieszkaniowej jednorodzinnej
teren usług
teren komunikacji
teren zieleni urządzonej
teren ogrodów działkowych
teren infrastruktury technicznej

profil dodatkowy

teren zieleni naturalnej
teren lasu
teren wód

maksymalna nadziemna intensywność zabudowy

0.6

maksymalny udział powierzchni zabudowy

50%

maksymalna wysokość zabudowy

12.0 m

minimalny udział powierzchni biologicznie czynnej

30%

geometria



plan

<https://www.gov.pl/zagospodarowanieprzestrzenne/app/AktPlanowaniaPrzestrzennego/PL.ZIPPZP.10115/241401-POG/1POG>

strefa planistyczna

PL.ZIPPZP.10115_241401-POG_1POG-24SU_20250623T083307

identyfier

<https://www.gov.pl/zagospodarowanieprzestrzenne/app/StrefaPlanistyczna/PL.ZIPPZP.10115/241401-POG/1POG-24SU/20250623T083307>

przestrzen nazw

PL.ZIPPZP.10115/241401-POG

lokalny id

1POG-24SU

wersja id

20250623T083307

początek wersji obiektu

2025-06-23T08:33:07

nazwa

strefa usługowa

oznaczenie

24SU

symbol

SU

obowiązuje od

2025-06-23

obowiązuje do

obecnie

status

w opracowaniu
<https://inspire.ec.europa.eu/codelist/ProcessStepGeneralValue/elaboration>

charakter ustalenia

ogólnie wiążące
<https://inspire.ec.europa.eu/codelist/RegulationNatureValue/generallyBinding>

profil podstawowy

teren usług
teren komunikacji
teren zieleni urządzonej
teren ogrodów działkowych
teren infrastruktury technicznej

profil dodatkowy

teren zieleni naturalnej
teren lasu
teren wód

maksymalna nadziemna intensywność zabudowy

0.8

maksymalny udział powierzchni zabudowy

60%

maksymalna wysokość zabudowy

18.0 m

minimalny udział powierzchni biologicznie czynnej

30%

geometria



plan

<https://www.gov.pl/zagospodarowanieprzestrzenne/app/AktPlanowaniaPrzestrzennego/PL.ZIPPZP.10115/241401-POG/1POG>

strefa planistyczna

PL.ZIPPZP.10115_241401-POG_1POG-24SP_20250624T114856

identyfier

<https://www.gov.pl/zagospodarowanieprzestrzenne/app/StrefaPlanistyczna/PL.ZIPPZP.10115/241401-POG/1POG-24SP/20250624T114856>

przestrzen nazw

PL.ZIPPZP.10115/241401-POG

lokalny id

1POG-24SP

wersja id

20250624T114856

poczatek wersji obiektu

2025-06-24T11:48:56

nazwa

strefa gospodarcza

oznaczenie

24SP

symbol

SP

obowiazuje od

2025-06-24

obowiazuje do

obecnie

status

w opracowaniu
<https://inspire.ec.europa.eu/codelist/ProcessStepGeneralValue/elaboration>

charakter ustalenia

ogólnie wiążące
<https://inspire.ec.europa.eu/codelist/RegulationNatureValue/generallyBinding>

profil podstawowy

teren produkcji
teren komunikacji
teren zieleni urządzonej
teren ogrodów działkowych
teren infrastruktury technicznej

profil dodatkowy

teren usług
teren zieleni naturalnej
teren lasu
teren wód

maksymalna nadziemna intensywnosc zabudowy

2

maksymalny udzial powierzchni zabudowy

70%

maksymalna wysokosc zabudowy

18.0 m

minimalny udzial powierzchni biologicznie czynnej

20%

geometria



plan

<https://www.gov.pl/zagospodarowanieprzestrzenne/app/AktPlanowaniaPrzestrzennego/PL.ZIPPZP.10115/241401-POG/1POG>

strefa planistyczna

PL.ZIPPZP.10115_241401-POG_1POG-24SN_20250722T125544

identyfier

<https://www.gov.pl/zagospodarowanieprzestrzenne/app/StrefaPlanistyczna/PL.ZIPPZP.10115/241401-POG/1POG-24SN/20250722T125544>

przestrzen nazw

PL.ZIPPZP.10115/241401-POG

lokalny id

1POG-24SN

wersja id

20250722T125544

początek wersji obiektu

2025-07-22T12:55:44

nazwa

strefa zieleni i rekreacji

oznaczenie

24SN

symbol

SN

obowiązuje od

2025-07-22

obowiązuje do

obecnie

status

w opracowaniu
<https://inspire.ec.europa.eu/codelist/ProcessStepGeneralValue/elaboration>

charakter ustalenia

ogólnie wiążące
<https://inspire.ec.europa.eu/codelist/RegulationNatureValue/generallyBinding>

profil podstawowy

teren zieleni urządzonej
teren plaży
teren wód
teren komunikacji
teren ogrodów działkowych
teren infrastruktury technicznej


profil dodatkowy

teren usług sportu i rekreacji
teren usług kultury i rozrywki
teren usług handlu detalicznego
teren usług gastronomii
teren usług turystyki
teren usług nauki
teren usług edukacji
teren usług zdrowia i pomocy społecznej
teren zieleni naturalnej
teren lasu

minimalny udział powierzchni

biologicznie czynnej 50%

geometria



plan <https://www.gov.pl/zagospodarowanieprzestrzenne/app/AktPlanowaniaPrzestrzennego/PL.ZIPPZP.10115/241401-POG/1POG>

strefa planistyczna PL.ZIPPZP.10115_241401-POG_1POG-24SZ_20250723T090529

identfier <https://www.gov.pl/zagospodarowanieprzestrzenne/app/StrefaPlanistyczna/PL.ZIPPZP.10115/241401-POG/1POG-24SZ/20250723T090529>

przestrzen nazw PL.ZIPPZP.10115/241401-POG

lokalny id 1POG-24SZ

wersja id 20250723T090529

początek wersji obiektu 2025-07-23T09:05:29

nazwa strefa wielofunkcyjna z zabudową zagrodową

oznaczenie 24SZ

symbol SZ

obowiązuje od 2025-07-22

obowiązuje do obecnie

status w opracowaniu
<https://inspire.ec.europa.eu/codelist/ProcessStepGeneralValue/elaboration>

charakter ustalenia ogólnie wiążące
<https://inspire.ec.europa.eu/codelist/RegulationNatureValue/generallyBinding>

profil podstawowy teren zabudowy zagrodowej
teren produkcji w gospodarstwach rolnych
teren akwakultury i obsługi rybactwa
teren komunikacji
teren zieleni urządzonej
teren ogrodów działkowych
teren infrastruktury technicznej

maksymalna nadziemna intensywnosc zabudowy 0.6

maksymalny udział powierzchni zabudowy 50%

maksymalna wysokosc zabudowy 15.0 m

minimalny udział powierzchni biologicznie czynnej 30%

geometria



plan

<https://www.gov.pl/zagospodarowanieprzestrzenne/app/AktPlanowaniaPrzestrzennego/PL.ZIPPZP.10115/241401-POG/1POG>

strefa planistyczna

PL.ZIPPZP.10115_241401-POG_1POG-25SK_20250723T085245

identyfier

<https://www.gov.pl/zagospodarowanieprzestrzenne/app/StrefaPlanistyczna/PL.ZIPPZP.10115/241401-POG/1POG-25SK/20250723T085245>

przestrzen nazw

PL.ZIPPZP.10115/241401-POG

lokalny id

1POG-25SK

wersja id

20250723T085245

początek wersji obiektu

2025-07-23T08:52:45

nazwa

strefa komunikacyjna

oznaczenie

25SK

symbol

SK

obowiązuje od

2025-05-21

obowiązuje do

obecnie

status

w opracowaniu
<https://inspire.ec.europa.eu/codelist/ProcessStepGeneralValue/elaboration>

charakter ustalenia

ogólnie wiążące
<https://inspire.ec.europa.eu/codelist/RegulationNatureValue/generallyBinding>

profil podstawowy

teren autostrady
teren drogi ekspresowej
teren drogi głównej ruchu przyspieszonego
teren drogi głównej
teren komunikacji kolejowej i szynowej
teren komunikacji kolei linowej
teren komunikacji wodnej
teren komunikacji lotniczej
teren obsługi komunikacji
teren ogrodów działkowych
teren infrastruktury technicznej

geometria



plan

<https://www.gov.pl/zagospodarowanieprzestrzenne/app/AktPlanowaniaPrzestrzennego/PL.ZIPPZP.10115/241401-POG/1POG>

strefa planistyczna

PL.ZIPPZP.10115_241401-POG_1POG-25SO_20250625T132857

identyfier

<https://www.gov.pl/zagospodarowanieprzestrzenne/app/StrefaPlanistyczna/PL.ZIPPZP.10115/241401-POG/1POG-25SO/20250625T132857>

przestrzen nazw

PL.ZIPPZP.10115/241401-POG

lokalny id

1POG-25SO

wersja id

20250625T132857

poczatek wersji obiektu

2025-06-25T13:28:57

nazwa

strefa otwarta

oznaczenie

25SO

symbol

SO

obowiazuje od

2025-05-26

obowiazuje do

obecnie

status

w opracowaniu
<https://inspire.ec.europa.eu/codelist/ProcessStepGeneralValue/elaboration>

charakter ustalenia

ogólnie wiążące
<https://inspire.ec.europa.eu/codelist/RegulationNatureValue/generallyBinding>

profil podstawowy

teren rolnictwa z zakazem zabudowy
teren lasu
teren zieleni naturalnej
teren wód
teren komunikacji
teren ogrodów działkowych
teren infrastruktury technicznej

geometria



plan

<https://www.gov.pl/zagospodarowanieprzestrzenne/app/AktPlanowaniaPrzestrzennego/PL.ZIPPZP.10115/241401-POG/1POG>

strefa planistyczna

PL.ZIPPZP.10115_241401-POG_1POG-25SU_20250623T083522

identyfier

<https://www.gov.pl/zagospodarowanieprzestrzenne/app/StrefaPlanistyczna/PL.ZIPPZP.10115/241401-POG/1POG-25SU/20250623T083522>

przestrzen nazw

PL.ZIPPZP.10115/241401-POG

lokalny id

1POG-25SU

wersja id

20250623T083522

początek wersji obiektu

2025-06-23T08:35:22

nazwa

strefa usługowa

oznaczenie

25SU

symbol

SU

obowiązuje od

2025-06-23

obowiązuje do

obecnie

status

w opracowaniu
<https://inspire.ec.europa.eu/codelist/ProcessStepGeneralValue/elaboration>

charakter ustalenia

ogólnie wiążące
<https://inspire.ec.europa.eu/codelist/RegulationNatureValue/generallyBinding>

profil podstawowy

teren usług
teren komunikacji
teren zieleni urządzonej
teren ogrodów działkowych
teren infrastruktury technicznej

profil dodatkowy

teren zieleni naturalnej
teren lasu
teren wód

maksymalna nadziemna intensywność zabudowy

0.9

maksymalny udział powierzchni zabudowy

60%

maksymalna wysokość zabudowy

18.0 m

minimalny udział powierzchni biologicznie czynnej

30%

geometria



plan

<https://www.gov.pl/zagospodarowanieprzestrzenne/app/AktPlanowaniaPrzestrzennego/PL.ZIPPZP.10115/241401-POG/1POG>

strefa planistyczna

PL.ZIPPZP.10115_241401-POG_1POG-25SP_20250625T121529

identyfier

<https://www.gov.pl/zagospodarowanieprzestrzenne/app/StrefaPlanistyczna/PL.ZIPPZP.10115/241401-POG/1POG-25SP/20250625T121529>

przestrzen nazw

PL.ZIPPZP.10115/241401-POG

lokalny id

1POG-25SP

wersja id

20250625T121529

początek wersji obiektu

2025-06-25T12:15:29

nazwa

strefa gospodarcza

oznaczenie

25SP

symbol

SP

obowiązuje od

2025-06-24

obowiązuje do

obecnie

status

w opracowaniu
<https://inspire.ec.europa.eu/codelist/ProcessStepGeneralValue/elaboration>

charakter ustalenia

ogólnie wiążące
<https://inspire.ec.europa.eu/codelist/RegulationNatureValue/generallyBinding>

profil podstawowy

teren produkcji
teren komunikacji
teren zieleni urządzonej
teren ogrodów działkowych
teren infrastruktury technicznej

profil dodatkowy

teren usług
teren zieleni naturalnej
teren lasu
teren wód

maksymalna nadziemna intensywność zabudowy

2

maksymalny udział powierzchni zabudowy

70%

maksymalna wysokość zabudowy

18.0 m

minimalny udział powierzchni biologicznie czynnej

20%

geometria



plan

<https://www.gov.pl/zagospodarowanieprzestrzenne/app/AktPlanowaniaPrzestrzennego/PL.ZIPPZP.10115/241401-POG/1POG>

strefa planistyczna

PL.ZIPPZP.10115_241401-POG_1POG-25SZ_20250625T115951

identyfier

<https://www.gov.pl/zagospodarowanieprzestrzenne/app/StrefaPlanistyczna/PL.ZIPPZP.10115/241401-POG/1POG-25SZ/20250625T115951>

przestrzen nazw

PL.ZIPPZP.10115/241401-POG

lokalny id

1POG-25SZ

wersja id

20250625T115951

początek wersji obiektu

2025-06-25T11:59:51

nazwa

strefa wielofunkcyjna z zabudową zagrodową

oznaczenie

25SZ

symbol

SZ

obowiązuje od

2025-06-25

obowiązuje do

obecnie

status

w opracowaniu
<https://inspire.ec.europa.eu/codelist/ProcessStepGeneralValue/elaboration>

charakter ustalenia

ogólnie wiążące
<https://inspire.ec.europa.eu/codelist/RegulationNatureValue/generallyBinding>

profil podstawowy

teren zabudowy zagrodowej
teren produkcji w gospodarstwach rolnych
teren akwakultury i obsługi rybactwa
teren komunikacji
teren zieleni urządzonej
teren ogrodów działkowych
teren infrastruktury technicznej

profil dodatkowy

teren usług
teren zieleni naturalnej

maksymalna nadziemna intensywność zabudowy

0.6

maksymalny udział powierzchni zabudowy

60%

maksymalna wysokość zabudowy

15.0 m

minimalny udział powierzchni

biologicznie czynnej 30%

geometria



plan <https://www.gov.pl/zagospodarowanieprzestrzenne/app/AktPlanowaniaPrzestrzennego/PL.ZIPPZP.10115/241401-POG/1POG>

strefa planistyczna PL.ZIPPZP.10115_241401-POG_1POG-25SN_20250722T140820

identyfier <https://www.gov.pl/zagospodarowanieprzestrzenne/app/StrefaPlanistyczna/PL.ZIPPZP.10115/241401-POG/1POG-25SN/20250722T140820>

przestrzen nazw PL.ZIPPZP.10115/241401-POG

lokalny id 1POG-25SN

wersja id 20250722T140820

początek wersji obiektu 2025-07-22T14:08:20

nazwa strefa zieleni i rekreacji

oznaczenie 25SN

symbol SN

obowiązuje od 2025-07-22

obowiązuje do obecnie

status w opracowaniu
<https://inspire.ec.europa.eu/codelist/ProcessStepGeneralValue/elaboration>

charakter ustalenia ogólnie wiążące
<https://inspire.ec.europa.eu/codelist/RegulationNatureValue/generallyBinding>

profil podstawowy teren zieleni urządzonej
teren plaży
teren wód
teren komunikacji
teren ogrodów działkowych
teren infrastruktury technicznej

profil dodatkowy teren usług sportu i rekreacji
teren usług kultury i rozrywki
teren usług gastronomii
teren usług turystyki
teren usług nauki
teren usług edukacji

minimalny udział powierzchni biologicznie czynnej 50%

geometria



plan <https://www.gov.pl/zagospodarowanieprzestrzenne/app/AktPlanowaniaPrzestrzennego/PL.ZIPPZP.10115/241401-POG/1POG>

strefa planistyczna PL.ZIPPZP.10115_241401-POG_1POG-25SJ_20250723T091039

identyfier <https://www.gov.pl/zagospodarowanieprzestrzenne/app/StrefaPlanistyczna/PL.ZIPPZP.10115/241401-POG/1POG-25SJ/20250723T091039>

przestrzen nazw PL.ZIPPZP.10115/241401-POG

lokalny id 1POG-25SJ

wersja id 20250723T091039

początek wersji obiektu 2025-07-23T09:10:39

nazwa strefa wielofunkcyjna z zabudową mieszkaniową jednorodzinną

oznaczenie 25SJ

symbol SJ

obowiązuje od 2025-05-30

obowiązuje do obecnie

status w opracowaniu
<https://inspire.ec.europa.eu/codelist/ProcessStepGeneralValue/elaboration>

charakter ustalenia ogólnie wiążące
<https://inspire.ec.europa.eu/codelist/RegulationNatureValue/generallyBinding>

profil podstawowy teren zabudowy mieszkaniowej jednorodzinnej
teren usług
teren komunikacji
teren zieleni urządzonej
teren ogrodów działkowych
teren infrastruktury technicznej

profil dodatkowy teren zieleni naturalnej
teren lasu
teren wód

maksymalna nadziemna intensywnosc zabudowy 0.6

maksymalny udział powierzchni zabudowy 50%

maksymalna wysokosc zabudowy 12.0 m

minimalny udział powierzchni biologicznie czynnej 30%

geometria



plan

<https://www.gov.pl/zagospodarowanieprzestrzenne/app/AktPlanowaniaPrzestrzennego/PL.ZIPPZP.10115/241401-POG/1POG>

strefa planistyczna

PL.ZIPPZP.10115_241401-POG_1POG-26SK_20250523T090953

identyfier

<https://www.gov.pl/zagospodarowanieprzestrzenne/app/StrefaPlanistyczna/PL.ZIPPZP.10115/241401-POG/1POG-26SK/20250523T090953>

przestrzen nazw

PL.ZIPPZP.10115/241401-POG

lokalny id

1POG-26SK

wersja id

20250523T090953

początek wersji obiektu

2025-05-23T09:09:53

nazwa

strefa komunikacyjna

oznaczenie

26SK

symbol

SK

obowiązuje od

2025-05-23

obowiązuje do

obecnie

status

w opracowaniu
<https://inspire.ec.europa.eu/codelist/ProcessStepGeneralValue/elaboration>

charakter ustalenia

ogólnie wiążące
<https://inspire.ec.europa.eu/codelist/RegulationNatureValue/generallyBinding>

profil podstawowy

teren autostrady
teren drogi ekspresowej
teren drogi głównej ruchu przyspieszonego
teren drogi głównej
teren komunikacji kolejowej i szynowej
teren komunikacji kolei linowej
teren komunikacji wodnej
teren komunikacji lotniczej
teren obsługi komunikacji
teren ogrodów działkowych
teren infrastruktury technicznej

geometria



plan <https://www.gov.pl/zagospodarowanieprzestrzenne/app/AktPlanowaniaPrzestrzennego/PL.ZIPPZP.10115/241401-POG/1POG>

strefa planistyczna PL.ZIPPZP.10115_241401-POG_1POG-26SO_20250526T085840

identyfier <https://www.gov.pl/zagospodarowanieprzestrzenne/app/StrefaPlanistyczna/PL.ZIPPZP.10115/241401-POG/1POG-26SO/20250526T085840>

przestrzen nazw PL.ZIPPZP.10115/241401-POG

lokalny id 1POG-26SO

wersja id 20250526T085840

poczatek wersji obiektu 2025-05-26T08:58:40

nazwa strefa otwarta

oznaczenie 26SO

symbol SO

obowiazuje od 2025-05-26

obowiazuje do obecnie

status w opracowaniu
<https://inspire.ec.europa.eu/codelist/ProcessStepGeneralValue/elaboration>

charakter ustalenia ogólnie wiążące
<https://inspire.ec.europa.eu/codelist/RegulationNatureValue/generallyBinding>

profil podstawowy teren rolnictwa z zakazem zabudowy
teren lasu
teren zieleni naturalnej
teren wód
teren komunikacji
teren ogrodów działkowych
teren infrastruktury technicznej

geometria



plan <https://www.gov.pl/zagospodarowanieprzestrzenne/app/AktPlanowaniaPrzestrzennego/PL.ZIPPZP.10115/241401-POG/1POG>

strefa planistyczna PL.ZIPPZP.10115_241401-POG_1POG-26SN_20250722T144227

identyfier <https://www.gov.pl/zagospodarowanieprzestrzenne/app/StrefaPlanistyczna/PL.ZIPPZP.10115/241401-POG/1POG-26SN/20250722T144227>

przestrzen nazw PL.ZIPPZP.10115/241401-POG

lokalny id 1POG-26SN

wersja id 20250722T144227

poczatek wersji obiektu 2025-07-22T14:42:27

nazwa strefa zieleni i rekreacji

oznaczenie 26SN

symbol SN

obowiazuje od 2025-07-22

obowiazuje do obecnie

status w opracowaniu
<https://inspire.ec.europa.eu/codelist/ProcessStepGeneralValue/elaboration>

charakter ustalenia ogólnie wiążące
<https://inspire.ec.europa.eu/codelist/RegulationNatureValue/generallyBinding>

profil podstawowy teren zieleni urządzonej
teren plaży
teren wód
teren komunikacji
teren ogrodów działkowych
teren infrastruktury technicznej

profil dodatkowy teren usług sportu i rekreacji
teren zieleni naturalnej

minimalny udział powierzchni biologicznie czynnej 50%

geometria



plan

<https://www.gov.pl/zagospodarowanieprzestrzenne/app/AktPlanowaniaPrzestrzennego/PL.ZIPPZP.10115/241401-POG/1POG>

strefa planistyczna

PL.ZIPPZP.10115_241401-POG_1POG-26SU_20250624T091352

identyfier

<https://www.gov.pl/zagospodarowanieprzestrzenne/app/StrefaPlanistyczna/PL.ZIPPZP.10115/241401-POG/1POG-26SU/20250624T091352>

przestrzen nazw

PL.ZIPPZP.10115/241401-POG

lokalny id

1POG-26SU

wersja id

20250624T091352

poczatek wersji obiektu

2025-06-24T09:13:52

nazwa

strefa usługowa

oznaczenie

26SU

symbol

SU

obowiazuje od

2025-06-24

obowiazuje do

obecnie

status

w opracowaniu
<https://inspire.ec.europa.eu/codelist/ProcessStepGeneralValue/elaboration>

charakter ustalenia

ogólnie wiążące
<https://inspire.ec.europa.eu/codelist/RegulationNatureValue/generallyBinding>

profil podstawowy

teren usług
teren komunikacji
teren zieleni urządzonej
teren ogrodów działkowych
teren infrastruktury technicznej

maksymalna nadziemna intensywnosc zabudowy

1.2

maksymalny udzial powierzchni zabudowy

60%

maksymalna wysokosc zabudowy

12.0 m

minimalny udzial powierzchni biologicznie czynnej

30%

geometria



plan

<https://www.gov.pl/zagospodarowanieprzestrzenne/app/AktPlanowaniaPrzestrzennego/PL.ZIPPZP.10115/241401-POG/1POG>

strefa planistyczna

PL.ZIPPZP.10115_241401-POG_1POG-26SP_20250625T130602

identyfier

<https://www.gov.pl/zagospodarowanieprzestrzenne/app/StrefaPlanistyczna/PL.ZIPPZP.10115/241401-POG/1POG-26SP/20250625T130602>

przestrzen nazw

PL.ZIPPZP.10115/241401-POG

lokalny id

1POG-26SP

wersja id

20250625T130602

poczatek wersji obiektu

2025-06-25T13:06:02

nazwa

strefa gospodarcza

oznaczenie

26SP

symbol

SP

obowiazuje od

2025-06-25

obowiazuje do

obecnie

status

w opracowaniu
<https://inspire.ec.europa.eu/codelist/ProcessStepGeneralValue/elaboration>

charakter ustalenia

ogólnie wiążące
<https://inspire.ec.europa.eu/codelist/RegulationNatureValue/generallyBinding>

profil podstawowy

teren produkcji
teren komunikacji
teren zieleni urządzonej
teren ogrodów działkowych
teren infrastruktury technicznej

profil dodatkowy

teren usług
teren zieleni naturalnej
teren lasu
teren wód

maksymalna nadziemna intensywnosc zabudowy

2

maksymalny udzial powierzchni zabudowy

70%

maksymalna wysokosc zabudowy

18.0 m

minimalny udzial powierzchni biologicznie czynnej

20%

geometria



plan

<https://www.gov.pl/zagospodarowanieprzestrzenne/app/AktPlanowaniaPrzestrzennego/PL.ZIPPZP.10115/241401-POG/1POG>

strefa planistyczna

PL.ZIPPZP.10115_241401-POG_1POG-26SJ_20250723T094248

identyfier

<https://www.gov.pl/zagospodarowanieprzestrzenne/app/StrefaPlanistyczna/PL.ZIPPZP.10115/241401-POG/1POG-26SJ/20250723T094248>

przestrzen nazw

PL.ZIPPZP.10115/241401-POG

lokalny id

1POG-26SJ

wersja id

20250723T094248

początek wersji obiektu

2025-07-23T09:42:48

nazwa

strefa wielofunkcyjna z zabudową mieszkaniową jednorodzinną

oznaczenie

26SJ

symbol

SJ

obowiązuje od

2025-05-30

obowiązuje do

obecnie

status

w opracowaniu
<https://inspire.ec.europa.eu/codelist/ProcessStepGeneralValue/elaboration>

charakter ustalenia

ogólnie wiążące
<https://inspire.ec.europa.eu/codelist/RegulationNatureValue/generallyBinding>

profil podstawowy

teren zabudowy mieszkaniowej jednorodzinnej
teren usług
teren komunikacji
teren zieleni urządzonej
teren ogrodów działkowych
teren infrastruktury technicznej

profil dodatkowy

teren zieleni naturalnej
teren lasu
teren wód

maksymalna nadziemna intensywność zabudowy

0.6

maksymalny udział powierzchni zabudowy

50%

maksymalna wysokość zabudowy

12.0 m

minimalny udział powierzchni

biologicznie czynnej 30%

geometria



plan

<https://www.gov.pl/zagospodarowanieprzestrzenne/app/AktPlanowaniaPrzestrzennego/PL.ZIPPZP.10115/241401-POG/1POG>

strefa planistyczna

PL.ZIPPZP.10115_241401-POG_1POG-27SK_20250529T100349

identyfier

<https://www.gov.pl/zagospodarowanieprzestrzenne/app/StrefaPlanistyczna/PL.ZIPPZP.10115/241401-POG/1POG-27SK/20250529T100349>

przestrzen nazw

PL.ZIPPZP.10115/241401-POG

lokalny id

1POG-27SK

wersja id

20250529T100349

początek wersji obiektu

2025-05-29T10:03:49

nazwa

strefa komunikacyjna

oznaczenie

27SK

symbol

SK

obowiązuje od

2025-05-23

obowiązuje do

obecnie

status

w opracowaniu
<https://inspire.ec.europa.eu/codelist/ProcessStepGeneralValue/elaboration>

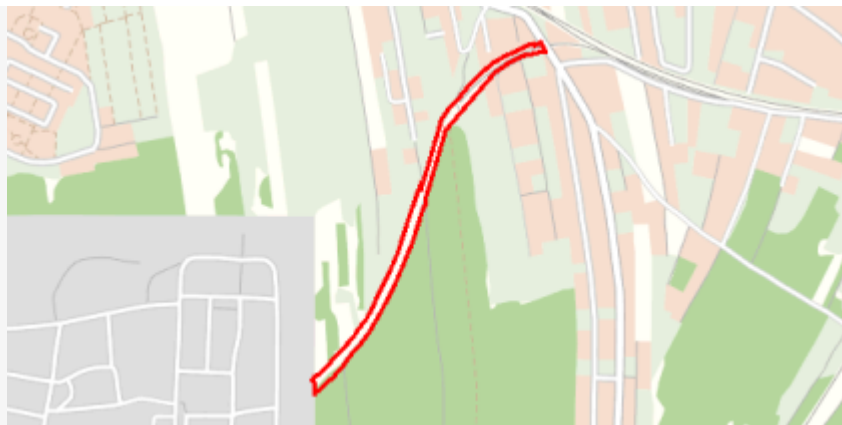
charakter ustalenia

ogólnie wiążące
<https://inspire.ec.europa.eu/codelist/RegulationNatureValue/generallyBinding>

profil podstawowy

teren autostrady
teren drogi ekspresowej
teren drogi głównej ruchu przyspieszonego
teren drogi głównej
teren komunikacji kolejowej i szynowej
teren komunikacji kolei linowej
teren komunikacji wodnej
teren komunikacji lotniczej
teren obsługi komunikacji
teren ogrodów działkowych
teren infrastruktury technicznej

geometria



plan <https://www.gov.pl/zagospodarowanieprzestrzenne/app/AktPlanowaniaPrzestrzennego/PL.ZIPPZP.10115/241401-POG/1POG>

strefa planistyczna PL.ZIPPZP.10115_241401-POG_1POG-27SO_20250723T080435

identyfier <https://www.gov.pl/zagospodarowanieprzestrzenne/app/StrefaPlanistyczna/PL.ZIPPZP.10115/241401-POG/1POG-27SO/20250723T080435>

przestrzen nazw PL.ZIPPZP.10115/241401-POG

lokalny id 1POG-27SO

wersja id 20250723T080435

poczatek wersji obiektu 2025-07-23T08:04:35

nazwa strefa otwarta

oznaczenie 27SO

symbol SO

obowiazuje od 2025-05-26

obowiazuje do obecnie

status w opracowaniu
<https://inspire.ec.europa.eu/codelist/ProcessStepGeneralValue/elaboration>

charakter ustalenia ogólnie wiążące
<https://inspire.ec.europa.eu/codelist/RegulationNatureValue/generallyBinding>

profil podstawowy teren rolnictwa z zakazem zabudowy
teren lasu
teren zieleni naturalnej
teren wód
teren komunikacji
teren ogrodów działkowych
teren infrastruktury technicznej

geometria



plan <https://www.gov.pl/zagospodarowanieprzestrzenne/app/AktPlanowaniaPrzestrzennego/PL.ZIPPZP.10115/241401-POG/1POG>

strefa planistyczna PL.ZIPPZP.10115_241401-POG_1POG-27SJ_20250723T132857

identyfier <https://www.gov.pl/zagospodarowanieprzestrzenne/app/StrefaPlanistyczna/PL.ZIPPZP.10115/241401-POG/1POG-27SJ/20250723T132857>

przestrzen nazw PL.ZIPPZP.10115/241401-POG

lokalny id 1POG-27SJ

wersja id 20250723T132857

początek wersji obiektu 2025-07-23T13:28:57

nazwa strefa wielofunkcyjna z zabudową mieszkaniową jednorodzinną

oznaczenie 27SJ

symbol SJ

obowiązuje od 2025-05-30

obowiązuje do obecnie

status w opracowaniu
<https://inspire.ec.europa.eu/codelist/ProcessStepGeneralValue/elaboration>

charakter ustalenia ogólnie wiążące
<https://inspire.ec.europa.eu/codelist/RegulationNatureValue/generallyBinding>

profil podstawowy teren zabudowy mieszkaniowej jednorodzinnej
teren usług
teren komunikacji
teren zieleni urządzonej
teren ogrodów działkowych
teren infrastruktury technicznej

profil dodatkowy teren zieleni naturalnej
teren lasu
teren wód

maksymalna nadziemna intensywność zabudowy 0.8

maksymalny udział powierzchni zabudowy 50%

maksymalna wysokość zabudowy 12.0 m

minimalny udział powierzchni biologicznie czynnej 30%

geometria



plan

<https://www.gov.pl/zagospodarowanieprzestrzenne/app/AktPlanowaniaPrzestrzennego/PL.ZIPPZP.10115/241401-POG/1POG>

strefa planistyczna

PL.ZIPPZP.10115_241401-POG_1POG-27SN_20250722T144359

identyfier

<https://www.gov.pl/zagospodarowanieprzestrzenne/app/StrefaPlanistyczna/PL.ZIPPZP.10115/241401-POG/1POG-27SN/20250722T144359>

przestrzen nazw

PL.ZIPPZP.10115/241401-POG

lokalny id

1POG-27SN

wersja id

20250722T144359

początek wersji obiektu

2025-07-22T14:43:59

nazwa

strefa zieleni i rekreacji

oznaczenie

27SN

symbol

SN

obowiązuje od

2025-07-22

obowiązuje do

obecnie

status

w opracowaniu
<https://inspire.ec.europa.eu/codelist/ProcessStepGeneralValue/elaboration>

charakter ustalenia

ogólnie wiążące
<https://inspire.ec.europa.eu/codelist/RegulationNatureValue/generallyBinding>

profil podstawowy

teren zieleni urządzonej
teren plaży
teren wód
teren komunikacji
teren ogrodów działkowych
teren infrastruktury technicznej

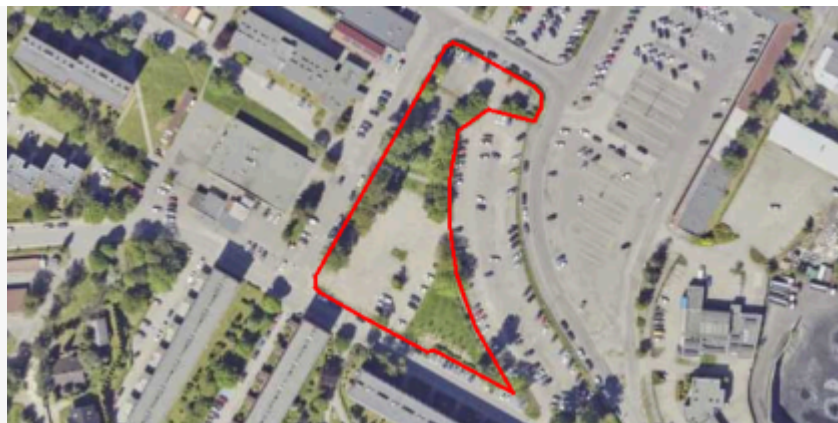
profil dodatkowy

teren usług gastronomii
teren zieleni naturalnej

minimalny udział powierzchni biologicznie czynnej

50%

geometria



plan <https://www.gov.pl/zagospodarowanieprzestrzenne/app/AktPlanowaniaPrzestrzennego/PL.ZIPPZP.10115/241401-POG/1POG>

strefa planistyczna PL.ZIPPZP.10115_241401-POG_1POG-27SU_20250624T091446

identyfier <https://www.gov.pl/zagospodarowanieprzestrzenne/app/StrefaPlanistyczna/PL.ZIPPZP.10115/241401-POG/1POG-27SU/20250624T091446>

przestrzen nazw PL.ZIPPZP.10115/241401-POG

lokalny id 1POG-27SU

wersja id 20250624T091446

poczatek wersji obiektu 2025-06-24T09:14:46

nazwa strefa usługowa

oznaczenie 27SU

symbol SU

obowiazuje od 2025-06-17

obowiazuje do obecnie

status w opracowaniu
<https://inspire.ec.europa.eu/codelist/ProcessStepGeneralValue/elaboration>

charakter ustalenia ogólnie wiążące
<https://inspire.ec.europa.eu/codelist/RegulationNatureValue/generallyBinding>

profil podstawowy teren usług
teren komunikacji
teren zieleni urządzonej
teren ogrodów działkowych
teren infrastruktury technicznej

maksymalna nadziemna intensywnosc zabudowy 1.2

maksymalny udzial powierzchni zabudowy 60%

maksymalna wysokosc zabudowy 12.0 m

minimalny udzial powierzchni biologicznie czynnej 30%

geometria



plan <https://www.gov.pl/zagospodarowanieprzestrzenne/app/AktPlanowaniaPrzestrzennego/PL.ZIPPZP.10115/241401-POG/1POG>

strefa planistyczna PL.ZIPPZP.10115_241401-POG_1POG-27SP_20250625T130639

identyfier <https://www.gov.pl/zagospodarowanieprzestrzenne/app/StrefaPlanistyczna/PL.ZIPPZP.10115/241401-POG/1POG-27SP/20250625T130639>

przestrzen nazw PL.ZIPPZP.10115/241401-POG

lokalny id 1POG-27SP

wersja id 20250625T130639

poczatek wersji obiektu 2025-06-25T13:06:39

nazwa strefa gospodarcza

oznaczenie 27SP

symbol SP

obowiazuje od 2025-06-25

obowiazuje do obecnie

status w opracowaniu
<https://inspire.ec.europa.eu/codelist/ProcessStepGeneralValue/elaboration>

charakter ustalenia ogólnie wiążące
<https://inspire.ec.europa.eu/codelist/RegulationNatureValue/generallyBinding>

profil podstawowy teren produkcji
teren komunikacji
teren zieleni urządzonej
teren ogrodów działkowych
teren infrastruktury technicznej

profil dodatkowy teren usług
teren zieleni naturalnej
teren lasu
teren wód

maksymalna nadziemna intensywnosc zabudowy 2

maksymalny udzial powierzchni zabudowy 70%

maksymalna wysokosc zabudowy 18.0 m

minimalny udzial powierzchni biologicznie czynnej 20%

geometria



plan

<https://www.gov.pl/zagospodarowanieprzestrzenne/app/AktPlanowaniaPrzestrzennego/PL.ZIPPZP.10115/241401-POG/1POG>

strefa planistyczna

PL.ZIPPZP.10115_241401-POG_1POG-28SO_20250908T122439

identyfier

<https://www.gov.pl/zagospodarowanieprzestrzenne/app/StrefaPlanistyczna/PL.ZIPPZP.10115/241401-POG/1POG-28SO/20250908T122439>

przestrzen nazw

PL.ZIPPZP.10115/241401-POG

lokalny id

1POG-28SO

wersja id

20250908T122439

początek wersji obiektu

2025-09-08T12:24:39

nazwa

strefa otwarta

oznaczenie

28SO

symbol

SO

obowiązuje od

2025-05-26

obowiązuje do

obecnie

status

w opracowaniu
<https://inspire.ec.europa.eu/codelist/ProcessStepGeneralValue/elaboration>

charakter ustalenia

ogólnie wiążące
<https://inspire.ec.europa.eu/codelist/RegulationNatureValue/generallyBinding>

profil podstawowy

teren rolnictwa z zakazem zabudowy
teren lasu
teren zieleni naturalnej
teren wód
teren komunikacji
teren ogrodów działkowych
teren infrastruktury technicznej

geometria



plan <https://www.gov.pl/zagospodarowanieprzestrzenne/app/AktPlanowaniaPrzestrzennego/PL.ZIPPZP.10115/241401-POG/1POG>

strefa planistyczna PL.ZIPPZP.10115_241401-POG_1POG-28SJ_20250915T075341

identyfier <https://www.gov.pl/zagospodarowanieprzestrzenne/app/StrefaPlanistyczna/PL.ZIPPZP.10115/241401-POG/1POG-28SJ/20250915T075341>

przestrzen nazw PL.ZIPPZP.10115/241401-POG

lokalny id 1POG-28SJ

wersja id 20250915T075341

początek wersji obiektu 2025-09-15T07:53:41

nazwa strefa wielofunkcyjna z zabudową mieszkaniową jednorodzinną

oznaczenie 28SJ

symbol SJ

obowiązuje od 2025-09-15

obowiązuje do obecnie

status w opracowaniu
<https://inspire.ec.europa.eu/codelist/ProcessStepGeneralValue/elaboration>

charakter ustalenia ogólnie wiążące
<https://inspire.ec.europa.eu/codelist/RegulationNatureValue/generallyBinding>

profil podstawowy teren zabudowy mieszkaniowej jednorodzinnej
teren usług
teren komunikacji
teren zieleni urządzonej
teren ogrodów działkowych
teren infrastruktury technicznej

profil dodatkowy teren zieleni naturalnej
teren lasu
teren wód

maksymalna nadziemna intensywnosc zabudowy 0.6

maksymalny udział powierzchni zabudowy 40%

maksymalna wysokosc zabudowy 12.0 m

minimalny udział powierzchni biologicznie czynnej 30%

geometria



plan

<https://www.gov.pl/zagospodarowanieprzestrzenne/app/AktPlanowaniaPrzestrzennego/PL.ZIPPZP.10115/241401-POG/1POG>

strefa planistyczna

PL.ZIPPZP.10115_241401-POG_1POG-28SK_20250528T115009

identyfier

<https://www.gov.pl/zagospodarowanieprzestrzenne/app/StrefaPlanistyczna/PL.ZIPPZP.10115/241401-POG/1POG-28SK/20250528T115009>

przestrzen nazw

PL.ZIPPZP.10115/241401-POG

lokalny id

1POG-28SK

wersja id

20250528T115009

początek wersji obiektu

2025-05-28T11:50:09

nazwa

strefa komunikacyjna

oznaczenie

28SK

symbol

SK

obowiązuje od

2025-05-28

obowiązuje do

obecnie

status

w opracowaniu
<https://inspire.ec.europa.eu/codelist/ProcessStepGeneralValue/elaboration>

charakter ustalenia

ogólnie wiążące
<https://inspire.ec.europa.eu/codelist/RegulationNatureValue/generallyBinding>

profil podstawowy

teren autostrady
teren drogi ekspresowej
teren drogi głównej ruchu przyspieszonego
teren drogi głównej
teren komunikacji kolejowej i szynowej
teren komunikacji kolei linowej
teren komunikacji wodnej
teren komunikacji lotniczej
teren obsługi komunikacji
teren ogrodów działkowych
teren infrastruktury technicznej

geometria



plan <https://www.gov.pl/zagospodarowanieprzestrzenne/app/AktPlanowaniaPrzestrzennego/PL.ZIPPZP.10115/241401-POG/1POG>

strefa planistyczna PL.ZIPPZP.10115_241401-POG_1POG-28SP_20250625T115350

identyfier <https://www.gov.pl/zagospodarowanieprzestrzenne/app/StrefaPlanistyczna/PL.ZIPPZP.10115/241401-POG/1POG-28SP/20250625T115350>

przestrzen nazw PL.ZIPPZP.10115/241401-POG

lokalny id 1POG-28SP

wersja id 20250625T115350

poczatek wersji obiektu 2025-06-25T11:53:50

nazwa strefa gospodarcza

oznaczenie 28SP

symbol SP

obowiazuje od 2025-06-25

obowiazuje do obecnie

status w opracowaniu
<https://inspire.ec.europa.eu/codelist/ProcessStepGeneralValue/elaboration>

charakter ustalenia ogólnie wiążące
<https://inspire.ec.europa.eu/codelist/RegulationNatureValue/generallyBinding>

profil podstawowy teren produkcji
teren komunikacji
teren zieleni urządzonej
teren ogrodów działkowych
teren infrastruktury technicznej

profil dodatkowy teren usług
teren zieleni naturalnej
teren lasu
teren wód

maksymalna nadziemna intensywnosc zabudowy 2

maksymalny udzial powierzchni zabudowy 50%

maksymalna wysokosc zabudowy 15.0 m

minimalny udzial powierzchni biologicznie czynnej 30%

geometria



plan

<https://www.gov.pl/zagospodarowanieprzestrzenne/app/AktPlanowaniaPrzestrzennego/PL.ZIPPZP.10115/241401-POG/1POG>

strefa planistyczna

PL.ZIPPZP.10115_241401-POG_1POG-28SU_20250723T092218

identyfier

<https://www.gov.pl/zagospodarowanieprzestrzenne/app/StrefaPlanistyczna/PL.ZIPPZP.10115/241401-POG/1POG-28SU/20250723T092218>

przestrzen nazw

PL.ZIPPZP.10115/241401-POG

lokalny id

1POG-28SU

wersja id

20250723T092218

początek wersji obiektu

2025-07-23T09:22:18

nazwa

strefa usługowa

oznaczenie

28SU

symbol

SU

obowiązuje od

2025-07-23

obowiązuje do

obecnie

status

w opracowaniu
<https://inspire.ec.europa.eu/codelist/ProcessStepGeneralValue/elaboration>

charakter ustalenia

ogólnie wiążące
<https://inspire.ec.europa.eu/codelist/RegulationNatureValue/generallyBinding>

profil podstawowy

teren usług
teren komunikacji
teren zieleni urządzonej
teren ogrodów działkowych
teren infrastruktury technicznej

maksymalna nadziemna intensywność zabudowy

0.6

maksymalny udział powierzchni zabudowy

40%

maksymalna wysokość zabudowy

12.0 m

minimalny udział powierzchni biologicznie czynnej

30%

geometria



plan <https://www.gov.pl/zagospodarowanieprzestrzenne/app/AktPlanowaniaPrzestrzennego/PL.ZIPPZP.10115/241401-POG/1POG>

strefa planistyczna PL.ZIPPZP.10115_241401-POG_1POG-28SN_20250723T091825

identyfier <https://www.gov.pl/zagospodarowanieprzestrzenne/app/StrefaPlanistyczna/PL.ZIPPZP.10115/241401-POG/1POG-28SN/20250723T091825>

przestrzen nazw PL.ZIPPZP.10115/241401-POG

lokalny id 1POG-28SN

wersja id 20250723T091825

poczatek wersji obiektu 2025-07-23T09:18:25

nazwa strefa zieleni i rekreacji

oznaczenie 28SN

symbol SN

obowiazuje od 2025-07-22

obowiazuje do obecnie

status w opracowaniu
<https://inspire.ec.europa.eu/codelist/ProcessStepGeneralValue/elaboration>

charakter ustalenia ogólnie wiążące
<https://inspire.ec.europa.eu/codelist/RegulationNatureValue/generallyBinding>

profil podstawowy teren zieleni urządzonej
teren plaży
teren wód
teren komunikacji
teren ogrodów działkowych
teren infrastruktury technicznej

profil dodatkowy teren usług sportu i rekreacji
teren usług gastronomii
teren usług turystyki

minimalny udział powierzchni biologicznie czynnej 50%

geometria



plan <https://www.gov.pl/zagospodarowanieprzestrzenne/app/AktPlanowaniaPrzestrzennego/PL.ZIPPZP.10115/241401-POG/1POG>

strefa planistyczna PL.ZIPPZP.10115_241401-POG_1POG-29SO_20250526T101741

identyfier <https://www.gov.pl/zagospodarowanieprzestrzenne/app/StrefaPlanistyczna/PL.ZIPPZP.10115/241401-POG/1POG-29SO/20250526T101741>

przestrzen nazw PL.ZIPPZP.10115/241401-POG

lokalny id 1POG-29SO

wersja id 20250526T101741

poczatek wersji obiektu 2025-05-26T10:17:41

nazwa strefa otwarta

oznaczenie 29SO

symbol SO

obowiazuje od 2025-05-26

obowiazuje do obecnie

status w opracowaniu
<https://inspire.ec.europa.eu/codelist/ProcessStepGeneralValue/elaboration>

charakter ustalenia ogólnie wiążące
<https://inspire.ec.europa.eu/codelist/RegulationNatureValue/generallyBinding>

profil podstawowy teren rolnictwa z zakazem zabudowy
teren lasu
teren zieleni naturalnej
teren wód
teren komunikacji
teren ogrodów działkowych
teren infrastruktury technicznej

geometria



plan <https://www.gov.pl/zagospodarowanieprzestrzenne/app/AktPlanowaniaPrzestrzennego/PL.ZIPPZP.10115/241401-POG/1POG>

strefa planistyczna PL.ZIPPZP.10115_241401-POG_1POG-29SJ_20250530T103905

identyfier <https://www.gov.pl/zagospodarowanieprzestrzenne/app/StrefaPlanistyczna/PL.ZIPPZP.10115/241401-POG/1POG-29SJ/20250530T103905>

przestrzen nazw PL.ZIPPZP.10115/241401-POG

lokalny id 1POG-29SJ

wersja id 20250530T103905

początek wersji obiektu 2025-05-30T10:39:05

nazwa strefa wielofunkcyjna z zabudową mieszkaniową jednorodzinną

oznaczenie 29SJ

symbol SJ

obowiązuje od 2025-05-30

obowiązuje do obecnie

status w opracowaniu
<https://inspire.ec.europa.eu/codelist/ProcessStepGeneralValue/elaboration>

charakter ustalenia ogólnie wiążące
<https://inspire.ec.europa.eu/codelist/RegulationNatureValue/generallyBinding>

profil podstawowy teren zabudowy mieszkaniowej jednorodzinnej
teren usług
teren komunikacji
teren zieleni urządzonej
teren ogrodów działkowych
teren infrastruktury technicznej

profil dodatkowy teren zieleni naturalnej
teren lasu
teren wód

maksymalna nadziemna intensywność zabudowy 0.6

maksymalny udział powierzchni zabudowy 50%

maksymalna wysokość zabudowy 12.0 m

minimalny udział powierzchni biologicznie czynnej 30%

geometria



plan

<https://www.gov.pl/zagospodarowanieprzestrzenne/app/AktPlanowaniaPrzestrzennego/PL.ZIPPZP.10115/241401-POG/1POG>

strefa planistyczna

PL.ZIPPZP.10115_241401-POG_1POG-29SK_20250908T115205

identyfier

<https://www.gov.pl/zagospodarowanieprzestrzenne/app/StrefaPlanistyczna/PL.ZIPPZP.10115/241401-POG/1POG-29SK/20250908T115205>

przestrzen nazw

PL.ZIPPZP.10115/241401-POG

lokalny id

1POG-29SK

wersja id

20250908T115205

początek wersji obiektu

2025-09-08T11:52:05

nazwa

strefa komunikacyjna

oznaczenie

29SK

symbol

SK

obowiązuje od

2025-05-14

obowiązuje do

obecnie

status

w opracowaniu
<https://inspire.ec.europa.eu/codelist/ProcessStepGeneralValue/elaboration>

charakter ustalenia

ogólnie wiążące
<https://inspire.ec.europa.eu/codelist/RegulationNatureValue/generallyBinding>

profil podstawowy

teren autostrady
teren drogi ekspresowej
teren drogi głównej ruchu przyspieszonego
teren drogi głównej
teren komunikacji kolejowej i szynowej
teren komunikacji kolei linowej
teren komunikacji wodnej
teren komunikacji lotniczej
teren obsługi komunikacji
teren ogrodów działkowych
teren infrastruktury technicznej

geometria



plan <https://www.gov.pl/zagospodarowanieprzestrzenne/app/AktPlanowaniaPrzestrzennego/PL.ZIPPZP.10115/241401-POG/1POG>

strefa planistyczna PL.ZIPPZP.10115_241401-POG_1POG-29SP_20250723T103053

identyfier <https://www.gov.pl/zagospodarowanieprzestrzenne/app/StrefaPlanistyczna/PL.ZIPPZP.10115/241401-POG/1POG-29SP/20250723T103053>

przestrzen nazw PL.ZIPPZP.10115/241401-POG

lokalny id 1POG-29SP

wersja id 20250723T103053

poczatek wersji obiektu 2025-07-23T10:30:53

nazwa strefa gospodarcza

oznaczenie 29SP

symbol SP

obowiazuje od 2025-06-24

obowiazuje do obecnie

status w opracowaniu
<https://inspire.ec.europa.eu/codelist/ProcessStepGeneralValue/elaboration>

charakter ustalenia ogólnie wiążące
<https://inspire.ec.europa.eu/codelist/RegulationNatureValue/generallyBinding>

profil podstawowy teren produkcji
teren komunikacji
teren zieleni urządzonej
teren ogrodów działkowych
teren infrastruktury technicznej

profil dodatkowy teren usług
teren zieleni naturalnej
teren lasu
teren wód

maksymalna nadziemna intensywnosc zabudowy 2

maksymalny udzial powierzchni zabudowy 60%

maksymalna wysokosc zabudowy 18.0 m

minimalny udzial powierzchni biologicznie czynnej 30%

geometria



plan

<https://www.gov.pl/zagospodarowanieprzestrzenne/app/AktPlanowaniaPrzestrzennego/PL.ZIPPZP.10115/241401-POG/1POG>

strefa planistyczna

PL.ZIPPZP.10115_241401-POG_1POG-29SU_20250624T111437

identyfier

<https://www.gov.pl/zagospodarowanieprzestrzenne/app/StrefaPlanistyczna/PL.ZIPPZP.10115/241401-POG/1POG-29SU/20250624T111437>

przestrzen nazw

PL.ZIPPZP.10115/241401-POG

lokalny id

1POG-29SU

wersja id

20250624T111437

początek wersji obiektu

2025-06-24T11:14:37

nazwa

strefa usługowa

oznaczenie

29SU

symbol

SU

obowiązuje od

2025-06-24

obowiązuje do

obecnie

status

w opracowaniu
<https://inspire.ec.europa.eu/codelist/ProcessStepGeneralValue/elaboration>

charakter ustalenia

ogólnie wiążące
<https://inspire.ec.europa.eu/codelist/RegulationNatureValue/generallyBinding>

profil podstawowy

teren usług
teren komunikacji
teren zieleni urządzonej
teren ogrodów działkowych
teren infrastruktury technicznej

maksymalna nadziemna intensywność zabudowy

1.2

maksymalny udział powierzchni zabudowy

60%

maksymalna wysokość zabudowy

12.0 m

minimalny udział powierzchni biologicznie czynnej

30%

geometria



plan

<https://www.gov.pl/zagospodarowanieprzestrzenne/app/AktPlanowaniaPrzestrzennego/PL.ZIPPZP.10115/241401-POG/1POG>

strefa planistyczna

PL.ZIPPZP.10115_241401-POG_1POG-30SO_20250526T102407

identyfier

<https://www.gov.pl/zagospodarowanieprzestrzenne/app/StrefaPlanistyczna/PL.ZIPPZP.10115/241401-POG/1POG-30SO/20250526T102407>

przestrzen nazw

PL.ZIPPZP.10115/241401-POG

lokalny id

1POG-30SO

wersja id

20250526T102407

poczatek wersji obiektu

2025-05-26T10:24:07

nazwa

strefa otwarta

oznaczenie

30SO

symbol

SO

obowiazuje od

2025-05-26

obowiazuje do

obecnie

status

w opracowaniu
<https://inspire.ec.europa.eu/codelist/ProcessStepGeneralValue/elaboration>

charakter ustalenia

ogólnie wiążące
<https://inspire.ec.europa.eu/codelist/RegulationNatureValue/generallyBinding>

profil podstawowy

teren rolnictwa z zakazem zabudowy
teren lasu
teren zieleni naturalnej
teren wód
teren komunikacji
teren ogrodów działkowych
teren infrastruktury technicznej

geometria



plan <https://www.gov.pl/zagospodarowanieprzestrzenne/app/AktPlanowaniaPrzestrzennego/PL.ZIPPZP.10115/241401-POG/1POG>

strefa planistyczna PL.ZIPPZP.10115_241401-POG_1POG-30SJ_20250723T090626

identyfier <https://www.gov.pl/zagospodarowanieprzestrzenne/app/StrefaPlanistyczna/PL.ZIPPZP.10115/241401-POG/1POG-30SJ/20250723T090626>

przestrzen nazw PL.ZIPPZP.10115/241401-POG

lokalny id 1POG-30SJ

wersja id 20250723T090626

początek wersji obiektu 2025-07-23T09:06:26

nazwa strefa wielofunkcyjna z zabudową mieszkaniową jednorodzinną

oznaczenie 30SJ

symbol SJ

obowiązuje od 2025-05-30

obowiązuje do obecnie

status w opracowaniu
<https://inspire.ec.europa.eu/codelist/ProcessStepGeneralValue/elaboration>

charakter ustalenia ogólnie wiążące
<https://inspire.ec.europa.eu/codelist/RegulationNatureValue/generallyBinding>

profil podstawowy teren zabudowy mieszkaniowej jednorodzinnej
teren usług
teren komunikacji
teren zieleni urządzonej
teren ogrodów działkowych
teren infrastruktury technicznej

profil dodatkowy teren zieleni naturalnej
teren lasu
teren wód

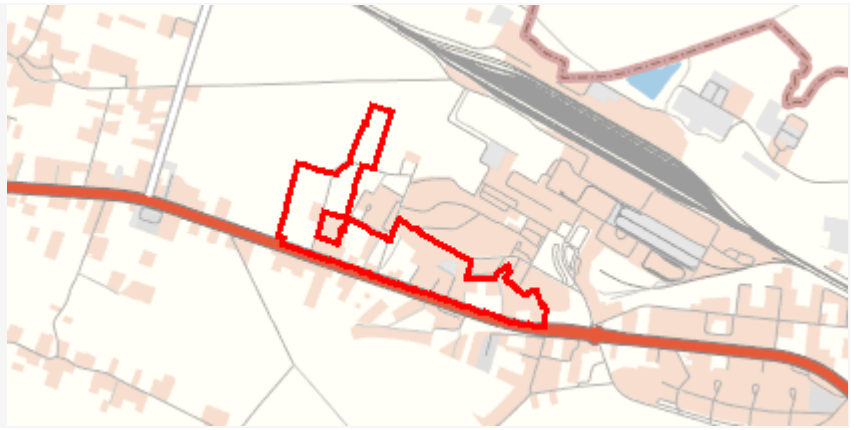
maksymalna nadziemna intensywność zabudowy 0.6

maksymalny udział powierzchni zabudowy 50%

maksymalna wysokość zabudowy 12.0 m

minimalny udział powierzchni biologicznie czynnej 30%

geometria



plan

<https://www.gov.pl/zagospodarowanieprzestrzenne/app/AktPlanowaniaPrzestrzennego/PL.ZIPPZP.10115/241401-POG/1POG>

strefa planistyczna

PL.ZIPPZP.10115_241401-POG_1POG-30SK_20250908T115211

identyfier

<https://www.gov.pl/zagospodarowanieprzestrzenne/app/StrefaPlanistyczna/PL.ZIPPZP.10115/241401-POG/1POG-30SK/20250908T115211>

przestrzen nazw

PL.ZIPPZP.10115/241401-POG

lokalny id

1POG-30SK

wersja id

20250908T115211

początek wersji obiektu

2025-09-08T11:52:11

nazwa

strefa komunikacyjna

oznaczenie

30SK

symbol

SK

obowiązuje od

2025-05-14

obowiązuje do

obecnie

status

w opracowaniu
<https://inspire.ec.europa.eu/codelist/ProcessStepGeneralValue/elaboration>

charakter ustalenia

ogólnie wiążące
<https://inspire.ec.europa.eu/codelist/RegulationNatureValue/generallyBinding>

profil podstawowy

teren autostrady
teren drogi ekspresowej
teren drogi głównej ruchu przyspieszonego
teren drogi głównej
teren komunikacji kolejowej i szynowej
teren komunikacji kolei linowej
teren komunikacji wodnej
teren komunikacji lotniczej
teren obsługi komunikacji
teren ogrodów działkowych
teren infrastruktury technicznej

profil dodatkowy

teren drogi zbiorczej
teren zieleni urządzonej
teren lasu
teren zieleni naturalnej
teren wód

geometria



plan

<https://www.gov.pl/zagospodarowanieprzestrzenne/app/AktPlanowaniaPrzestrzennego/PL.ZIPPZP.10115/241401-POG/1POG>

strefa planistyczna

PL.ZIPPZP.10115_241401-POG_1POG-30SU_20250723T130305

identyfier

<https://www.gov.pl/zagospodarowanieprzestrzenne/app/StrefaPlanistyczna/PL.ZIPPZP.10115/241401-POG/1POG-30SU/20250723T130305>

przestrzen nazw

PL.ZIPPZP.10115/241401-POG

lokalny id

1POG-30SU

wersja id

20250723T130305

poczatek wersji obiektu

2025-07-23T13:03:05

nazwa

strefa usługowa

oznaczenie

30SU

symbol

SU

obowiazuje od

2025-07-23

obowiazuje do

obecnie

status

w opracowaniu
<https://inspire.ec.europa.eu/codelist/ProcessStepGeneralValue/elaboration>

charakter ustalenia

ogólnie wiążące
<https://inspire.ec.europa.eu/codelist/RegulationNatureValue/generallyBinding>

profil podstawowy

teren usług
teren komunikacji
teren zieleni urządzonej
teren ogrodów działkowych
teren infrastruktury technicznej

profil dodatkowy

teren składów i magazynów

maksymalna nadziemna intensywnosc zabudowy

1.2

maksymalny udzial powierzchni zabudowy

60%

maksymalna wysokosc zabudowy

15.0 m

minimalny udzial powierzchni biologicznie czynnej

30%

geometria



plan

<https://www.gov.pl/zagospodarowanieprzestrzenne/app/AktPlanowaniaPrzestrzennego/PL.ZIPPZP.10115/241401-POG/1POG>

strefa planistyczna

PL.ZIPPZP.10115_241401-POG_1POG-30SP_20250625T123454

identyfier

<https://www.gov.pl/zagospodarowanieprzestrzenne/app/StrefaPlanistyczna/PL.ZIPPZP.10115/241401-POG/1POG-30SP/20250625T123454>

przestrzen nazw

PL.ZIPPZP.10115/241401-POG

lokalny id

1POG-30SP

wersja id

20250625T123454

poczatek wersji obiektu

2025-06-25T12:34:54

nazwa

strefa gospodarcza

oznaczenie

30SP

symbol

SP

obowiazuje od

2025-06-24

obowiazuje do

obecnie

status

w opracowaniu
<https://inspire.ec.europa.eu/codelist/ProcessStepGeneralValue/elaboration>

charakter ustalenia

ogólnie wiążące
<https://inspire.ec.europa.eu/codelist/RegulationNatureValue/generallyBinding>

profil podstawowy

teren produkcji
teren komunikacji
teren zieleni urządzonej
teren ogrodów działkowych
teren infrastruktury technicznej

profil dodatkowy

teren usług
teren zieleni naturalnej
teren lasu
teren wód

maksymalna nadziemna intensywnosc zabudowy

2

maksymalny udzial powierzchni zabudowy

60%

maksymalna wysokosc zabudowy

18.0 m

minimalny udzial powierzchni biologicznie czynnej

30%

geometria



plan

<https://www.gov.pl/zagospodarowanieprzestrzenne/app/AktPlanowaniaPrzestrzennego/PL.ZIPPZP.10115/241401-POG/1POG>

strefa planistyczna

PL.ZIPPZP.10115_241401-POG_1POG-31SK_20250617T095015

identyfier

<https://www.gov.pl/zagospodarowanieprzestrzenne/app/StrefaPlanistyczna/PL.ZIPPZP.10115/241401-POG/1POG-31SK/20250617T095015>

przestrzen nazw

PL.ZIPPZP.10115/241401-POG

lokalny id

1POG-31SK

wersja id

20250617T095015

początek wersji obiektu

2025-06-17T09:50:15

nazwa

strefa komunikacyjna

oznaczenie

31SK

symbol

SK

obowiązuje od

2025-05-14

obowiązuje do

obecnie

status

w opracowaniu
<https://inspire.ec.europa.eu/codelist/ProcessStepGeneralValue/elaboration>

charakter ustalenia

ogólnie wiążące
<https://inspire.ec.europa.eu/codelist/RegulationNatureValue/generallyBinding>

profil podstawowy

teren autostrady
teren drogi ekspresowej
teren drogi głównej ruchu przyspieszonego
teren drogi głównej
teren komunikacji kolejowej i szynowej
teren komunikacji kolei linowej
teren komunikacji wodnej
teren komunikacji lotniczej
teren obsługi komunikacji
teren ogrodów działkowych
teren infrastruktury technicznej

geometria



plan <https://www.gov.pl/zagospodarowanieprzestrzenne/app/AktPlanowaniaPrzestrzennego/PL.ZIPPZP.10115/241401-POG/1POG>

strefa planistyczna PL.ZIPPZP.10115_241401-POG_1POG-31SO_20250526T102552

identyfier <https://www.gov.pl/zagospodarowanieprzestrzenne/app/StrefaPlanistyczna/PL.ZIPPZP.10115/241401-POG/1POG-31SO/20250526T102552>

przestrzen nazw PL.ZIPPZP.10115/241401-POG

lokalny id 1POG-31SO

wersja id 20250526T102552

poczatek wersji obiektu 2025-05-26T10:25:52

nazwa strefa otwarta

oznaczenie 31SO

symbol SO

obowiazuje od 2025-05-26

obowiazuje do obecnie

status w opracowaniu
<https://inspire.ec.europa.eu/codelist/ProcessStepGeneralValue/elaboration>

charakter ustalenia ogólnie wiążące
<https://inspire.ec.europa.eu/codelist/RegulationNatureValue/generallyBinding>

profil podstawowy teren rolnictwa z zakazem zabudowy
teren lasu
teren zieleni naturalnej
teren wód
teren komunikacji
teren ogrodów działkowych
teren infrastruktury technicznej

geometria



plan

<https://www.gov.pl/zagospodarowanieprzestrzenne/app/AktPlanowaniaPrzestrzennego/PL.ZIPPZP.10115/241401-POG/1POG>

strefa planistyczna

PL.ZIPPZP.10115_241401-POG_1POG-31SU_20250624T113812

identyfier

<https://www.gov.pl/zagospodarowanieprzestrzenne/app/StrefaPlanistyczna/PL.ZIPPZP.10115/241401-POG/1POG-31SU/20250624T113812>

przestrzen nazw

PL.ZIPPZP.10115/241401-POG

lokalny id

1POG-31SU

wersja id

20250624T113812

poczatek wersji obiektu

2025-06-24T11:38:12

nazwa

strefa usługowa

oznaczenie

31SU

symbol

SU

obowiazuje od

2025-06-24

obowiazuje do

obecnie

status

w opracowaniu
<https://inspire.ec.europa.eu/codelist/ProcessStepGeneralValue/elaboration>

charakter ustalenia

ogólnie wiążące
<https://inspire.ec.europa.eu/codelist/RegulationNatureValue/generallyBinding>

profil podstawowy

teren usług
teren komunikacji
teren zieleni urządzonej
teren ogrodów działkowych
teren infrastruktury technicznej

profil dodatkowy

teren zieleni naturalnej
teren lasu
teren wód

maksymalna nadziemna intensywnosc zabudowy

1.2

maksymalny udzial powierzchni zabudowy

60%

maksymalna wysokosc zabudowy

15.0 m

minimalny udzial powierzchni biologicznie czynnej

30%

geometria



plan

<https://www.gov.pl/zagospodarowanieprzestrzenne/app/AktPlanowaniaPrzestrzennego/PL.ZIPPZP.10115/241401-POG/1POG>

strefa planistyczna

PL.ZIPPZP.10115_241401-POG_1POG-31SP_20250625T132510

identyfier

<https://www.gov.pl/zagospodarowanieprzestrzenne/app/StrefaPlanistyczna/PL.ZIPPZP.10115/241401-POG/1POG-31SP/20250625T132510>

przestrzen nazw

PL.ZIPPZP.10115/241401-POG

lokalny id

1POG-31SP

wersja id

20250625T132510

początek wersji obiektu

2025-06-25T13:25:10

nazwa

strefa gospodarcza

oznaczenie

31SP

symbol

SP

obowiązuje od

2025-06-24

obowiązuje do

obecnie

status

w opracowaniu
<https://inspire.ec.europa.eu/codelist/ProcessStepGeneralValue/elaboration>

charakter ustalenia

ogólnie wiążące
<https://inspire.ec.europa.eu/codelist/RegulationNatureValue/generallyBinding>

profil podstawowy

teren produkcji
teren komunikacji
teren zieleni urządzonej
teren ogrodów działkowych
teren infrastruktury technicznej

profil dodatkowy

teren usług
teren zieleni naturalnej
teren lasu
teren wód

maksymalna nadziemna intensywność zabudowy

2

maksymalny udział powierzchni zabudowy

60%

maksymalna wysokość zabudowy

18.0 m

minimalny udział powierzchni biologicznie czynnej

30%

geometria



plan

<https://www.gov.pl/zagospodarowanieprzestrzenne/app/AktPlanowaniaPrzestrzennego/PL.ZIPPZP.10115/241401-POG/1POG>

strefa planistyczna

PL.ZIPPZP.10115_241401-POG_1POG-31SJ_20250908T114958

identyfier

<https://www.gov.pl/zagospodarowanieprzestrzenne/app/StrefaPlanistyczna/PL.ZIPPZP.10115/241401-POG/1POG-31SJ/20250908T114958>

przestrzen nazw

PL.ZIPPZP.10115/241401-POG

lokalny id

1POG-31SJ

wersja id

20250908T114958

początek wersji obiektu

2025-09-08T11:49:58

nazwa

strefa wielofunkcyjna z zabudową mieszkaniową jednorodzinną

oznaczenie

31SJ

symbol

SJ

obowiązuje od

2025-05-30

obowiązuje do

obecnie

status

w opracowaniu
<https://inspire.ec.europa.eu/codelist/ProcessStepGeneralValue/elaboration>

charakter ustalenia

ogólnie wiążące
<https://inspire.ec.europa.eu/codelist/RegulationNatureValue/generallyBinding>

profil podstawowy

teren zabudowy mieszkaniowej jednorodzinnej
teren usług
teren komunikacji
teren zieleni urządzonej
teren ogrodów działkowych
teren infrastruktury technicznej

profil dodatkowy

teren zieleni naturalnej
teren lasu
teren wód

maksymalna nadziemna intensywność zabudowy

0.6

maksymalny udział powierzchni zabudowy

50%

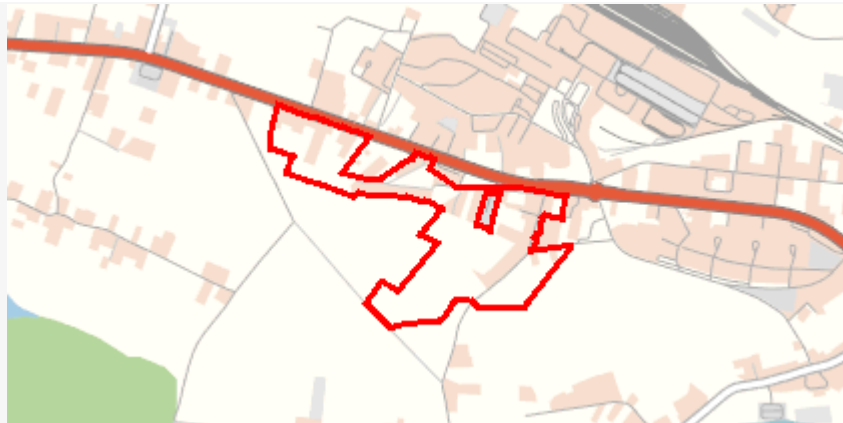
maksymalna wysokość zabudowy

12.0 m

minimalny udział powierzchni

biologicznie czynnej 30%

geometria



plan

<https://www.gov.pl/zagospodarowanieprzestrzenne/app/AktPlanowaniaPrzestrzennego/PL.ZIPPZP.10115/241401-POG/1POG>

strefa planistyczna

PL.ZIPPZP.10115_241401-POG_1POG-32SK_20250617T095115

identyfier

<https://www.gov.pl/zagospodarowanieprzestrzenne/app/StrefaPlanistyczna/PL.ZIPPZP.10115/241401-POG/1POG-32SK/20250617T095115>

przestrzen nazw

PL.ZIPPZP.10115/241401-POG

lokalny id

1POG-32SK

wersja id

20250617T095115

początek wersji obiektu

2025-06-17T09:51:15

nazwa

strefa komunikacyjna

oznaczenie

32SK

symbol

SK

obowiązuje od

2025-05-14

obowiązuje do

obecnie

status

w opracowaniu
<https://inspire.ec.europa.eu/codelist/ProcessStepGeneralValue/elaboration>

charakter ustalenia

ogólnie wiążące
<https://inspire.ec.europa.eu/codelist/RegulationNatureValue/generallyBinding>

profil podstawowy

teren autostrady
teren drogi ekspresowej
teren drogi głównej ruchu przyspieszonego
teren drogi głównej
teren komunikacji kolejowej i szynowej
teren komunikacji kolei linowej
teren komunikacji wodnej
teren komunikacji lotniczej
teren obsługi komunikacji
teren ogrodów działkowych
teren infrastruktury technicznej

geometria



plan <https://www.gov.pl/zagospodarowanieprzestrzenne/app/AktPlanowaniaPrzestrzennego/PL.ZIPPZP.10115/241401-POG/1POG>

strefa planistyczna PL.ZIPPZP.10115_241401-POG_1POG-32SO_20250722T151512

identyfier <https://www.gov.pl/zagospodarowanieprzestrzenne/app/StrefaPlanistyczna/PL.ZIPPZP.10115/241401-POG/1POG-32SO/20250722T151512>

przestrzen nazw PL.ZIPPZP.10115/241401-POG

lokalny id 1POG-32SO

wersja id 20250722T151512

poczatek wersji obiektu 2025-07-22T15:15:12

nazwa strefa otwarta

oznaczenie 32SO

symbol SO

obowiazuje od 2025-05-26

obowiazuje do obecnie

status w opracowaniu
<https://inspire.ec.europa.eu/codelist/ProcessStepGeneralValue/elaboration>

charakter ustalenia ogólnie wiążące
<https://inspire.ec.europa.eu/codelist/RegulationNatureValue/generallyBinding>

profil podstawowy teren rolnictwa z zakazem zabudowy
teren lasu
teren zieleni naturalnej
teren wód
teren komunikacji
teren ogrodów działkowych
teren infrastruktury technicznej

geometria



plan <https://www.gov.pl/zagospodarowanieprzestrzenne/app/AktPlanowaniaPrzestrzennego/PL.ZIPPZP.10115/241401-POG/1POG>

strefa planistyczna PL.ZIPPZP.10115_241401-POG_1POG-32SJ_20250625T080931

identyfier <https://www.gov.pl/zagospodarowanieprzestrzenne/app/StrefaPlanistyczna/PL.ZIPPZP.10115/241401-POG/1POG-32SJ/20250625T080931>

przestrzen nazw PL.ZIPPZP.10115/241401-POG

lokalny id 1POG-32SJ

wersja id 20250625T080931

początek wersji obiektu 2025-06-25T08:09:31

nazwa strefa wielofunkcyjna z zabudową mieszkaniową jednorodzinną

oznaczenie 32SJ

symbol SJ

obowiązuje od 2025-06-06

obowiązuje do obecnie

status w opracowaniu
<https://inspire.ec.europa.eu/codelist/ProcessStepGeneralValue/elaboration>

charakter ustalenia ogólnie wiążące
<https://inspire.ec.europa.eu/codelist/RegulationNatureValue/generallyBinding>

profil podstawowy teren zabudowy mieszkaniowej jednorodzinnej
teren usług
teren komunikacji
teren zieleni urządzonej
teren ogrodów działkowych
teren infrastruktury technicznej

profil dodatkowy teren zieleni naturalnej
teren lasu
teren wód

maksymalna nadziemna intensywność zabudowy 0.6

maksymalny udział powierzchni zabudowy 50%

maksymalna wysokość zabudowy 12.0 m

minimalny udział powierzchni biologicznie czynnej 30%

geometria



plan

<https://www.gov.pl/zagospodarowanieprzestrzenne/app/AktPlanowaniaPrzestrzennego/PL.ZIPPZP.10115/241401-POG/1POG>

strefa planistyczna

PL.ZIPPZP.10115_241401-POG_1POG-32SP_20250722T120757

identyfier

<https://www.gov.pl/zagospodarowanieprzestrzenne/app/StrefaPlanistyczna/PL.ZIPPZP.10115/241401-POG/1POG-32SP/20250722T120757>

przestrzen nazw

PL.ZIPPZP.10115/241401-POG

lokalny id

1POG-32SP

wersja id

20250722T120757

początek wersji obiektu

2025-07-22T12:07:57

nazwa

strefa gospodarcza

oznaczenie

32SP

symbol

SP

obowiązuje od

2025-07-22

obowiązuje do

obecnie

status

w opracowaniu
<https://inspire.ec.europa.eu/codelist/ProcessStepGeneralValue/elaboration>

charakter ustalenia

ogólnie wiążące
<https://inspire.ec.europa.eu/codelist/RegulationNatureValue/generallyBinding>

profil podstawowy

teren produkcji
teren komunikacji
teren zieleni urządzonej
teren ogrodów działkowych
teren infrastruktury technicznej

profil dodatkowy

teren usług
teren zieleni naturalnej
teren lasu
teren wód

maksymalna nadziemna intensywność zabudowy

2

maksymalny udział powierzchni zabudowy

60%

maksymalna wysokość zabudowy

18.0 m

minimalny udział powierzchni

biologicznie czynnej 30%

geometria



plan <https://www.gov.pl/zagospodarowanieprzestrzenne/app/AktPlanowaniaPrzestrzennego/PL.ZIPPZP.10115/241401-POG/1POG>

strefa planistyczna PL.ZIPPZP.10115_241401-POG_1POG-32SU_20250624T113914

identfier <https://www.gov.pl/zagospodarowanieprzestrzenne/app/StrefaPlanistyczna/PL.ZIPPZP.10115/241401-POG/1POG-32SU/20250624T113914>

przestrzen nazw PL.ZIPPZP.10115/241401-POG

lokalny id 1POG-32SU

wersja id 20250624T113914

początek wersji obiektu 2025-06-24T11:39:14

nazwa strefa usługowa

oznaczenie 32SU

symbol SU

obowiązuje od 2025-06-24

obowiązuje do obecnie

status w opracowaniu
<https://inspire.ec.europa.eu/codelist/ProcessStepGeneralValue/elaboration>

charakter ustalenia ogólnie wiążące
<https://inspire.ec.europa.eu/codelist/RegulationNatureValue/generallyBinding>

profil podstawowy teren usług
teren komunikacji
teren zieleni urządzonej
teren ogrodów działkowych
teren infrastruktury technicznej

profil dodatkowy teren zieleni naturalnej
teren lasu
teren wód

maksymalna nadziemna intensywnosc zabudowy 1.2

maksymalny udział powierzchni zabudowy 60%

maksymalna wysokosc zabudowy 25.0 m

minimalny udział powierzchni

biologicznie czynnej 30%

geometria



plan <https://www.gov.pl/zagospodarowanieprzestrzenne/app/AktPlanowaniaPrzestrzennego/PL.ZIPPZP.10115/241401-POG/1POG>

strefa planistyczna PL.ZIPPZP.10115_241401-POG_1POG-33SJ_20250530T105130

identfier <https://www.gov.pl/zagospodarowanieprzestrzenne/app/StrefaPlanistyczna/PL.ZIPPZP.10115/241401-POG/1POG-33SJ/20250530T105130>

przestrzen nazw PL.ZIPPZP.10115/241401-POG

lokalny id 1POG-33SJ

wersja id 20250530T105130

początek wersji obiektu 2025-05-30T10:51:30

nazwa strefa wielofunkcyjna z zabudową mieszkaniową jednorodzinną

oznaczenie 33SJ

symbol SJ

obowiązuje od 2025-05-30

obowiązuje do obecnie

status w opracowaniu
<https://inspire.ec.europa.eu/codelist/ProcessStepGeneralValue/elaboration>

charakter ustalenia ogólnie wiążące
<https://inspire.ec.europa.eu/codelist/RegulationNatureValue/generallyBinding>

profil podstawowy teren zabudowy mieszkaniowej jednorodzinnej
teren usług
teren komunikacji
teren zieleni urządzonej
teren ogrodów działkowych
teren infrastruktury technicznej

profil dodatkowy teren zieleni naturalnej
teren lasu
teren wód

maksymalna nadziemna intensywnosc zabudowy 0.6

maksymalny udział powierzchni zabudowy 50%

maksymalna wysokosc zabudowy 12.0 m

minimalny udział powierzchni biologicznie czynnej 30%

geometria



plan

<https://www.gov.pl/zagospodarowanieprzestrzenne/app/AktPlanowaniaPrzestrzennego/PL.ZIPPZP.10115/241401-POG/1POG>

strefa planistyczna

PL.ZIPPZP.10115_241401-POG_1POG-33SO_20250625T080341

identyfier

<https://www.gov.pl/zagospodarowanieprzestrzenne/app/StrefaPlanistyczna/PL.ZIPPZP.10115/241401-POG/1POG-33SO/20250625T080341>

przestrzen nazw

PL.ZIPPZP.10115/241401-POG

lokalny id

1POG-33SO

wersja id

20250625T080341

początek wersji obiektu

2025-06-25T08:03:41

nazwa

strefa otwarta

oznaczenie

33SO

symbol

SO

obowiązuje od

2025-05-28

obowiązuje do

obecnie

status

w opracowaniu
<https://inspire.ec.europa.eu/codelist/ProcessStepGeneralValue/elaboration>

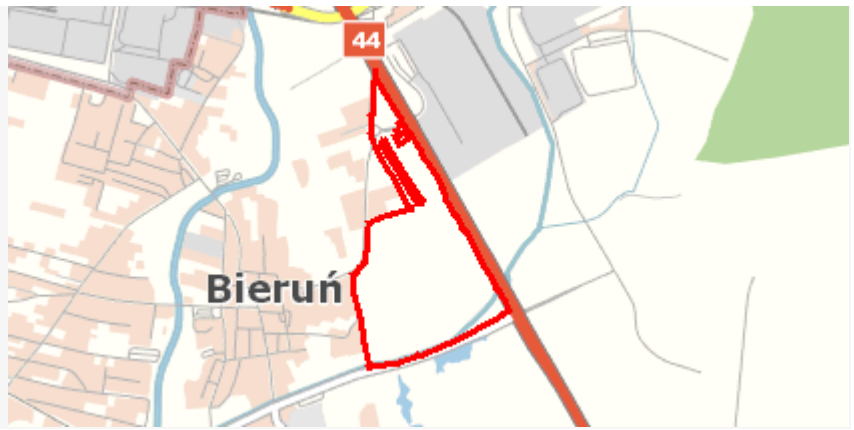
charakter ustalenia

ogólnie wiążące
<https://inspire.ec.europa.eu/codelist/RegulationNatureValue/generallyBinding>

profil podstawowy

teren rolnictwa z zakazem zabudowy
teren lasu
teren zieleni naturalnej
teren wód
teren komunikacji
teren ogrodów działkowych
teren infrastruktury technicznej

geometria



plan <https://www.gov.pl/zagospodarowanieprzestrzenne/app/AktPlanowaniaPrzestrzennego/PL.ZIPPZP.10115/241401-POG/1POG>

strefa planistyczna PL.ZIPPZP.10115_241401-POG_1POG-33SU_20250624T122553

identyfier <https://www.gov.pl/zagospodarowanieprzestrzenne/app/StrefaPlanistyczna/PL.ZIPPZP.10115/241401-POG/1POG-33SU/20250624T122553>

przestrzen nazw PL.ZIPPZP.10115/241401-POG

lokalny id 1POG-33SU

wersja id 20250624T122553

poczatek wersji obiektu 2025-06-24T12:25:53

nazwa strefa usługowa

oznaczenie 33SU

symbol SU

obowiazuje od 2025-06-24

obowiazuje do obecnie

status w opracowaniu
<https://inspire.ec.europa.eu/codelist/ProcessStepGeneralValue/elaboration>

charakter ustalenia ogólnie wiążące
<https://inspire.ec.europa.eu/codelist/RegulationNatureValue/generallyBinding>

profil podstawowy teren usług
teren komunikacji
teren zieleni urządzonej
teren ogrodów działkowych
teren infrastruktury technicznej

maksymalna nadziemna intensywnosc zabudowy 1.2

maksymalny udzial powierzchni zabudowy 60%

maksymalna wysokosc zabudowy 12.0 m

minimalny udzial powierzchni biologicznie czynnej 30%

geometria



plan <https://www.gov.pl/zagospodarowanieprzestrzenne/app/AktPlanowaniaPrzestrzennego/PL.ZIPPZP.10115/241401-POG/1POG>

strefa planistyczna PL.ZIPPZP.10115_241401-POG_1POG-33SP_20250723T090611

identyfier <https://www.gov.pl/zagospodarowanieprzestrzenne/app/StrefaPlanistyczna/PL.ZIPPZP.10115/241401-POG/1POG-33SP/20250723T090611>

przestrzen nazw PL.ZIPPZP.10115/241401-POG

lokalny id 1POG-33SP

wersja id 20250723T090611

poczatek wersji obiektu 2025-07-23T09:06:11

nazwa strefa gospodarcza

oznaczenie 33SP

symbol SP

obowiazuje od 2025-07-22

obowiazuje do obecnie

status w opracowaniu
<https://inspire.ec.europa.eu/codelist/ProcessStepGeneralValue/elaboration>

charakter ustalenia ogólnie wiążące
<https://inspire.ec.europa.eu/codelist/RegulationNatureValue/generallyBinding>

profil podstawowy teren produkcji
teren komunikacji
teren zieleni urządzonej
teren ogrodów działkowych
teren infrastruktury technicznej

profil dodatkowy teren usług
teren zieleni naturalnej
teren lasu
teren wód

maksymalna nadziemna intensywnosc zabudowy 0.6

maksymalny udzial powierzchni zabudowy 40%

maksymalna wysokosc zabudowy 15.0 m

minimalny udzial powierzchni biologicznie czynnej 30%

geometria



plan

<https://www.gov.pl/zagospodarowanieprzestrzenne/app/AktPlanowaniaPrzestrzennego/PL.ZIPPZP.10115/241401-POG/1POG>

strefa planistyczna

PL.ZIPPZP.10115_241401-POG_1POG-34SP_20250723T082115

identyfier

<https://www.gov.pl/zagospodarowanieprzestrzenne/app/StrefaPlanistyczna/PL.ZIPPZP.10115/241401-POG/1POG-34SP/20250723T082115>

przestrzen nazw

PL.ZIPPZP.10115/241401-POG

lokalny id

1POG-34SP

wersja id

20250723T082115

początek wersji obiektu

2025-07-23T08:21:15

nazwa

strefa gospodarcza

oznaczenie

34SP

symbol

SP

obowiązuje od

2025-07-23

obowiązuje do

obecnie

status

w opracowaniu
<https://inspire.ec.europa.eu/codelist/ProcessStepGeneralValue/elaboration>

charakter ustalenia

ogólnie wiążące
<https://inspire.ec.europa.eu/codelist/RegulationNatureValue/generallyBinding>

profil podstawowy

teren produkcji
teren komunikacji
teren zieleni urządzonej
teren ogrodów działkowych
teren infrastruktury technicznej

profil dodatkowy

teren usług
teren zieleni naturalnej
teren lasu

maksymalna nadziemna intensywność zabudowy

2

maksymalny udział powierzchni zabudowy

60%

maksymalna wysokość zabudowy

18.0 m

minimalny udział powierzchni biologicznie czynnej

30%

geometria



plan

<https://www.gov.pl/zagospodarowanieprzestrzenne/app/AktPlanowaniaPrzestrzennego/PL.ZIPPZP.10115/241401-POG/1POG>

strefa planistyczna

PL.ZIPPZP.10115_241401-POG_1POG-34SU_20250723T064847

identyfier

<https://www.gov.pl/zagospodarowanieprzestrzenne/app/StrefaPlanistyczna/PL.ZIPPZP.10115/241401-POG/1POG-34SU/20250723T064847>

przestrzen nazw

PL.ZIPPZP.10115/241401-POG

lokalny id

1POG-34SU

wersja id

20250723T064847

poczatek wersji obiektu

2025-07-23T06:48:47

nazwa

strefa usługowa

oznaczenie

34SU

symbol

SU

obowiazuje od

2025-06-24

obowiazuje do

obecnie

status

w opracowaniu
<https://inspire.ec.europa.eu/codelist/ProcessStepGeneralValue/elaboration>

charakter ustalenia

ogólnie wiążące
<https://inspire.ec.europa.eu/codelist/RegulationNatureValue/generallyBinding>

profil podstawowy

teren usług
teren komunikacji
teren zieleni urządzonej
teren ogrodów działkowych
teren infrastruktury technicznej

maksymalna nadziemna intensywnosc zabudowy

1.2

maksymalny udzial powierzchni zabudowy

60%

maksymalna wysokosc zabudowy

15.0 m

minimalny udzial powierzchni biologicznie czynnej

30%

geometria



plan

<https://www.gov.pl/zagospodarowanieprzestrzenne/app/AktPlanowaniaPrzestrzennego/PL.ZIPPZP.10115/241401-POG/1POG>

strefa planistyczna

PL.ZIPPZP.10115_241401-POG_1POG-34SO_20250625T080332

identyfier

<https://www.gov.pl/zagospodarowanieprzestrzenne/app/StrefaPlanistyczna/PL.ZIPPZP.10115/241401-POG/1POG-34SO/20250625T080332>

przestrzen nazw

PL.ZIPPZP.10115/241401-POG

lokalny id

1POG-34SO

wersja id

20250625T080332

poczatek wersji obiektu

2025-06-25T08:03:32

nazwa

strefa otwarta

oznaczenie

34SO

symbol

SO

obowiazuje od

2025-05-28

obowiazuje do

obecnie

status

w opracowaniu
<https://inspire.ec.europa.eu/codelist/ProcessStepGeneralValue/elaboration>

charakter ustalenia

ogólnie wiążące
<https://inspire.ec.europa.eu/codelist/RegulationNatureValue/generallyBinding>

profil podstawowy

teren rolnictwa z zakazem zabudowy
teren lasu
teren zieleni naturalnej
teren wód
teren komunikacji
teren ogrodów działkowych
teren infrastruktury technicznej

profil dodatkowy

teren zieleni urządzonej

geometria



plan

<https://www.gov.pl/zagospodarowanieprzestrzenne/app/AktPlanowaniaPrzestrzennego/PL.ZIPPZP.10115/241401-POG/1POG>

strefa planistyczna

PL.ZIPPZP.10115_241401-POG_1POG-34SJ_20250723T091318

identyfier

<https://www.gov.pl/zagospodarowanieprzestrzenne/app/StrefaPlanistyczna/PL.ZIPPZP.10115/241401-POG/1POG-34SJ/20250723T091318>

przestrzen nazw

PL.ZIPPZP.10115/241401-POG

lokalny id

1POG-34SJ

wersja id

20250723T091318

początek wersji obiektu

2025-07-23T09:13:18

nazwa

strefa wielofunkcyjna z zabudową mieszkaniową jednorodzinną

oznaczenie

34SJ

symbol

SJ

obowiązuje od

2025-05-30

obowiązuje do

obecnie

status

w opracowaniu
<https://inspire.ec.europa.eu/codelist/ProcessStepGeneralValue/elaboration>

charakter ustalenia

ogólnie wiążące
<https://inspire.ec.europa.eu/codelist/RegulationNatureValue/generallyBinding>

profil podstawowy

teren zabudowy mieszkaniowej jednorodzinnej
teren usług
teren komunikacji
teren zieleni urządzonej
teren ogrodów działkowych
teren infrastruktury technicznej

profil dodatkowy

teren zieleni naturalnej
teren lasu
teren wód

maksymalna nadziemna intensywność zabudowy

0.6

maksymalny udział powierzchni zabudowy

50%

maksymalna wysokość zabudowy

12.0 m

minimalny udział powierzchni biologicznie czynnej

30%

geometria



plan

<https://www.gov.pl/zagospodarowanieprzestrzenne/app/AktPlanowaniaPrzestrzennego/PL.ZIPPZP.10115/241401-POG/1POG>

strefa planistyczna

PL.ZIPPZP.10115_241401-POG_1POG-35SJ_20250530T105729

identyfier

<https://www.gov.pl/zagospodarowanieprzestrzenne/app/StrefaPlanistyczna/PL.ZIPPZP.10115/241401-POG/1POG-35SJ/20250530T105729>

przestrzen nazw

PL.ZIPPZP.10115/241401-POG

lokalny id

1POG-35SJ

wersja id

20250530T105729

początek wersji obiektu

2025-05-30T10:57:29

nazwa

strefa wielofunkcyjna z zabudową mieszkaniową jednorodzinną

oznaczenie

35SJ

symbol

SJ

obowiązuje od

2025-05-30

obowiązuje do

obecnie

status

w opracowaniu
<https://inspire.ec.europa.eu/codelist/ProcessStepGeneralValue/elaboration>

charakter ustalenia

ogólnie wiążące
<https://inspire.ec.europa.eu/codelist/RegulationNatureValue/generallyBinding>

profil podstawowy

teren zabudowy mieszkaniowej jednorodzinnej
teren usług
teren komunikacji
teren zieleni urządzonej
teren ogrodów działkowych
teren infrastruktury technicznej

profil dodatkowy

teren zieleni naturalnej
teren lasu
teren wód

maksymalna nadziemna intensywność zabudowy

0.6

maksymalny udział powierzchni zabudowy

50%

maksymalna wysokość zabudowy

12.0 m

minimalny udział powierzchni

biologicznie czynnej 30%

geometria



plan <https://www.gov.pl/zagospodarowanieprzestrzenne/app/AktPlanowaniaPrzestrzennego/PL.ZIPPZP.10115/241401-POG/1POG>

strefa planistyczna PL.ZIPPZP.10115_241401-POG_1POG-35SP_20250723T103104

identfier <https://www.gov.pl/zagospodarowanieprzestrzenne/app/StrefaPlanistyczna/PL.ZIPPZP.10115/241401-POG/1POG-35SP/20250723T103104>

przestrzen nazw PL.ZIPPZP.10115/241401-POG

lokalny id 1POG-35SP

wersja id 20250723T103104

początek wersji obiektu 2025-07-23T10:31:04

nazwa strefa gospodarcza

oznaczenie 35SP

symbol SP

obowiązuje od 2025-07-22

obowiązuje do obecnie

status w opracowaniu
<https://inspire.ec.europa.eu/codelist/ProcessStepGeneralValue/elaboration>

charakter ustalenia ogólnie wiążące
<https://inspire.ec.europa.eu/codelist/RegulationNatureValue/generallyBinding>

profil podstawowy teren produkcji
teren komunikacji
teren zieleni urządzonej
teren ogrodów działkowych
teren infrastruktury technicznej

profil dodatkowy teren usług
teren zieleni naturalnej
teren lasu
teren wód

maksymalna nadziemna intensywnosc zabudowy 2

maksymalny udział powierzchni zabudowy 60%

maksymalna wysokosc zabudowy 18.0 m

minimalny udział powierzchni biologicznie czynnej 30%

geometria



plan <https://www.gov.pl/zagospodarowanieprzestrzenne/app/AktPlanowaniaPrzestrzennego/PL.ZIPPZP.10115/241401-POG/1POG>

strefa planistyczna PL.ZIPPZP.10115_241401-POG_1POG-35SO_20250624T105452

identyfier <https://www.gov.pl/zagospodarowanieprzestrzenne/app/StrefaPlanistyczna/PL.ZIPPZP.10115/241401-POG/1POG-35SO/20250624T105452>

przestrzen nazw PL.ZIPPZP.10115/241401-POG

lokalny id 1POG-35SO

wersja id 20250624T105452

początek wersji obiektu 2025-06-24T10:54:52

nazwa strefa otwarta

oznaczenie 35SO

symbol SO

obowiązuje od 2025-06-24

obowiązuje do obecnie

status w opracowaniu
<https://inspire.ec.europa.eu/codelist/ProcessStepGeneralValue/elaboration>

charakter ustalenia ogólnie wiążące
<https://inspire.ec.europa.eu/codelist/RegulationNatureValue/generallyBinding>

profil podstawowy teren rolnictwa z zakazem zabudowy
teren lasu
teren zieleni naturalnej
teren wód
teren komunikacji
teren ogrodów działkowych
teren infrastruktury technicznej

geometria



plan <https://www.gov.pl/zagospodarowanieprzestrzenne/app/AktPlanowaniaPrzestrzennego/PL.ZIPPZP.10115/241401-POG/1POG>

strefa planistyczna PL.ZIPPZP.10115_241401-POG_1POG-35SU_20250624T124227

identyfier <https://www.gov.pl/zagospodarowanieprzestrzenne/app/StrefaPlanistyczna/PL.ZIPPZP.10115/241401-POG/1POG-35SU/20250624T124227>

przestrzen nazw PL.ZIPPZP.10115/241401-POG

lokalny id 1POG-35SU

wersja id 20250624T124227

poczatek wersji obiektu 2025-06-24T12:42:27

nazwa strefa usługowa

oznaczenie 35SU

symbol SU

obowiazuje od 2025-06-24

obowiazuje do obecnie

status w opracowaniu
<https://inspire.ec.europa.eu/codelist/ProcessStepGeneralValue/elaboration>

charakter ustalenia ogólnie wiążące
<https://inspire.ec.europa.eu/codelist/RegulationNatureValue/generallyBinding>

profil podstawowy teren usług
teren komunikacji
teren zieleni urządzonej
teren ogrodów działkowych
teren infrastruktury technicznej

maksymalna nadziemna intensywnosc zabudowy 1.2

maksymalny udzial powierzchni zabudowy 60%

maksymalna wysokosc zabudowy 15.0 m

minimalny udzial powierzchni biologicznie czynnej 30%

geometria



plan

<https://www.gov.pl/zagospodarowanieprzestrzenne/app/AktPlanowaniaPrzestrzennego/PL.ZIPPZP.10115/241401-POG/1POG>

strefa planistyczna

PL.ZIPPZP.10115_241401-POG_1POG-36SO_20250528T110125

identyfier

<https://www.gov.pl/zagospodarowanieprzestrzenne/app/StrefaPlanistyczna/PL.ZIPPZP.10115/241401-POG/1POG-36SO/20250528T110125>

przestrzen nazw

PL.ZIPPZP.10115/241401-POG

lokalny id

1POG-36SO

wersja id

20250528T110125

poczatek wersji obiektu

2025-05-28T11:01:25

nazwa

strefa otwarta

oznaczenie

36SO

symbol

SO

obowiazuje od

2025-05-28

obowiazuje do

obecnie

status

w opracowaniu
<https://inspire.ec.europa.eu/codelist/ProcessStepGeneralValue/elaboration>

charakter ustalenia

ogólnie wiążące
<https://inspire.ec.europa.eu/codelist/RegulationNatureValue/generallyBinding>

profil podstawowy

teren rolnictwa z zakazem zabudowy
teren lasu
teren zieleni naturalnej
teren wód
teren komunikacji
teren ogrodów działkowych
teren infrastruktury technicznej

geometria



plan <https://www.gov.pl/zagospodarowanieprzestrzenne/app/AktPlanowaniaPrzestrzennego/PL.ZIPPZP.10115/241401-POG/1POG>

strefa planistyczna PL.ZIPPZP.10115_241401-POG_1POG-36SJ_20250625T081636

identyfier <https://www.gov.pl/zagospodarowanieprzestrzenne/app/StrefaPlanistyczna/PL.ZIPPZP.10115/241401-POG/1POG-36SJ/20250625T081636>

przestrzen nazw PL.ZIPPZP.10115/241401-POG

lokalny id 1POG-36SJ

wersja id 20250625T081636

początek wersji obiektu 2025-06-25T08:16:36

nazwa strefa wielofunkcyjna z zabudową mieszkaniową jednorodzinną

oznaczenie 36SJ

symbol SJ

obowiązuje od 2025-05-30

obowiązuje do obecnie

status w opracowaniu
<https://inspire.ec.europa.eu/codelist/ProcessStepGeneralValue/elaboration>

charakter ustalenia ogólnie wiążące
<https://inspire.ec.europa.eu/codelist/RegulationNatureValue/generallyBinding>

profil podstawowy teren zabudowy mieszkaniowej jednorodzinnej
teren usług
teren komunikacji
teren zieleni urządzonej
teren ogrodów działkowych
teren infrastruktury technicznej

profil dodatkowy teren zieleni naturalnej
teren lasu
teren wód

maksymalna nadziemna intensywność zabudowy 0.6

maksymalny udział powierzchni zabudowy 50%

maksymalna wysokość zabudowy 12.0 m

minimalny udział powierzchni biologicznie czynnej 30%

geometria



plan

<https://www.gov.pl/zagospodarowanieprzestrzenne/app/AktPlanowaniaPrzestrzennego/PL.ZIPPZP.10115/241401-POG/1POG>

strefa planistyczna

PL.ZIPPZP.10115_241401-POG_1POG-36SU_20250908T122806

identyfier

<https://www.gov.pl/zagospodarowanieprzestrzenne/app/StrefaPlanistyczna/PL.ZIPPZP.10115/241401-POG/1POG-36SU/20250908T122806>

przestrzen nazw

PL.ZIPPZP.10115/241401-POG

lokalny id

1POG-36SU

wersja id

20250908T122806

początek wersji obiektu

2025-09-08T12:28:06

nazwa

strefa usługowa

oznaczenie

36SU

symbol

SU

obowiązuje od

2025-06-24

obowiązuje do

obecnie

status

w opracowaniu
<https://inspire.ec.europa.eu/codelist/ProcessStepGeneralValue/elaboration>

charakter ustalenia

ogólnie wiążące
<https://inspire.ec.europa.eu/codelist/RegulationNatureValue/generallyBinding>

profil podstawowy

teren usług
teren komunikacji
teren zieleni urządzonej
teren ogrodów działkowych
teren infrastruktury technicznej

maksymalna nadziemna intensywność zabudowy

1.2

maksymalny udział powierzchni zabudowy

60%

maksymalna wysokość zabudowy

18.0 m

minimalny udział powierzchni biologicznie czynnej

30%

geometria



plan

<https://www.gov.pl/zagospodarowanieprzestrzenne/app/AktPlanowaniaPrzestrzennego/PL.ZIPPZP.10115/241401-POG/1POG>

strefa planistyczna

PL.ZIPPZP.10115_241401-POG_1POG-36SP_20250729T130302

identyfier

<https://www.gov.pl/zagospodarowanieprzestrzenne/app/StrefaPlanistyczna/PL.ZIPPZP.10115/241401-POG/1POG-36SP/20250729T130302>

przestrzen nazw

PL.ZIPPZP.10115/241401-POG

lokalny id

1POG-36SP

wersja id

20250729T130302

poczatek wersji obiektu

2025-07-29T13:03:02

nazwa

strefa gospodarcza

oznaczenie

36SP

symbol

SP

obowiazuje od

2025-07-29

obowiazuje do

obecnie

status

w opracowaniu
<https://inspire.ec.europa.eu/codelist/ProcessStepGeneralValue/elaboration>

charakter ustalenia

ogólnie wiążące
<https://inspire.ec.europa.eu/codelist/RegulationNatureValue/generallyBinding>

profil podstawowy

teren produkcji
teren komunikacji
teren zieleni urządzonej
teren ogrodów działkowych
teren infrastruktury technicznej

profil dodatkowy

teren usług
teren zieleni naturalnej
teren lasu
teren wód

maksymalna nadziemna intensywnosc zabudowy

1.5

maksymalny udzial powierzchni zabudowy

70%

maksymalna wysokosc zabudowy

18.0 m

minimalny udzial powierzchni biologicznie czynnej

20%

geometria



plan

<https://www.gov.pl/zagospodarowanieprzestrzenne/app/AktPlanowaniaPrzestrzennego/PL.ZIPPZP.10115/241401-POG/1POG>

strefa planistyczna

PL.ZIPPZP.10115_241401-POG_1POG-37SO_20250529T083802

identyfier

<https://www.gov.pl/zagospodarowanieprzestrzenne/app/StrefaPlanistyczna/PL.ZIPPZP.10115/241401-POG/1POG-37SO/20250529T083802>

przestrzen nazw

PL.ZIPPZP.10115/241401-POG

lokalny id

1POG-37SO

wersja id

20250529T083802

początek wersji obiektu

2025-05-29T08:38:02

nazwa

strefa otwarta

oznaczenie

37SO

symbol

SO

obowiązuje od

2025-05-29

obowiązuje do

obecnie

status

w opracowaniu
<https://inspire.ec.europa.eu/codelist/ProcessStepGeneralValue/elaboration>

charakter ustalenia

ogólnie wiążące
<https://inspire.ec.europa.eu/codelist/RegulationNatureValue/generallyBinding>

profil podstawowy

teren rolnictwa z zakazem zabudowy
teren lasu
teren zieleni naturalnej
teren wód
teren komunikacji
teren ogrodów działkowych
teren infrastruktury technicznej

profil dodatkowy

teren biogazowni
teren zieleni urządzonej

geometria



plan

<https://www.gov.pl/zagospodarowanieprzestrzenne/app/AktPlanowaniaPrzestrzennego/PL.ZIPPZP.10115/241401-POG/1POG>

strefa planistyczna

PL.ZIPPZP.10115_241401-POG_1POG-37SU_20250624T125802

identyfier

<https://www.gov.pl/zagospodarowanieprzestrzenne/app/StrefaPlanistyczna/PL.ZIPPZP.10115/241401-POG/1POG-37SU/20250624T125802>

przestrzen nazw

PL.ZIPPZP.10115/241401-POG

lokalny id

1POG-37SU

wersja id

20250624T125802

poczatek wersji obiektu

2025-06-24T12:58:02

nazwa

strefa usługowa

oznaczenie

37SU

symbol

SU

obowiazuje od

2025-06-24

obowiazuje do

obecnie

status

w opracowaniu
<https://inspire.ec.europa.eu/codelist/ProcessStepGeneralValue/elaboration>

charakter ustalenia

ogólnie wiążące
<https://inspire.ec.europa.eu/codelist/RegulationNatureValue/generallyBinding>

profil podstawowy

teren usług
teren komunikacji
teren zieleni urządzonej
teren ogrodów działkowych
teren infrastruktury technicznej

maksymalna nadziemna intensywnosc zabudowy

1.2

maksymalny udzial powierzchni zabudowy

60%

maksymalna wysokosc zabudowy

15.0 m

minimalny udzial powierzchni biologicznie czynnej

30%

geometria



plan <https://www.gov.pl/zagospodarowanieprzestrzenne/app/AktPlanowaniaPrzestrzennego/PL.ZIPPZP.10115/241401-POG/1POG>

strefa planistyczna PL.ZIPPZP.10115_241401-POG_1POG-37SJ_20250530T111708

identyfier <https://www.gov.pl/zagospodarowanieprzestrzenne/app/StrefaPlanistyczna/PL.ZIPPZP.10115/241401-POG/1POG-37SJ/20250530T111708>

przestrzen nazw PL.ZIPPZP.10115/241401-POG

lokalny id 1POG-37SJ

wersja id 20250530T111708

początek wersji obiektu 2025-05-30T11:17:08

nazwa strefa wielofunkcyjna z zabudową mieszkaniową jednorodzinną

oznaczenie 37SJ

symbol SJ

obowiązuje od 2025-05-30

obowiązuje do obecnie

status w opracowaniu
<https://inspire.ec.europa.eu/codelist/ProcessStepGeneralValue/elaboration>

charakter ustalenia ogólnie wiążące
<https://inspire.ec.europa.eu/codelist/RegulationNatureValue/generallyBinding>

profil podstawowy teren zabudowy mieszkaniowej jednorodzinnej
teren usług
teren komunikacji
teren zieleni urządzonej
teren ogrodów działkowych
teren infrastruktury technicznej

profil dodatkowy teren zieleni naturalnej
teren lasu
teren wód

maksymalna nadziemna intensywność zabudowy 0.6

maksymalny udział powierzchni zabudowy 50%

maksymalna wysokość zabudowy 12.0 m

minimalny udział powierzchni biologicznie czynnej 30%

geometria



plan

<https://www.gov.pl/zagospodarowanieprzestrzenne/app/AktPlanowaniaPrzestrzennego/PL.ZIPPZP.10115/241401-POG/1POG>

strefa planistyczna

PL.ZIPPZP.10115_241401-POG_1POG-37SP_20250908T124433

identyfier

<https://www.gov.pl/zagospodarowanieprzestrzenne/app/StrefaPlanistyczna/PL.ZIPPZP.10115/241401-POG/1POG-37SP/20250908T124433>

przestrzen nazw

PL.ZIPPZP.10115/241401-POG

lokalny id

1POG-37SP

wersja id

20250908T124433

początek wersji obiektu

2025-09-08T12:44:33

nazwa

strefa gospodarcza

oznaczenie

37SP

symbol

SP

obowiązuje od

2025-09-08

obowiązuje do

obecnie

status

w opracowaniu
<https://inspire.ec.europa.eu/codelist/ProcessStepGeneralValue/elaboration>

charakter ustalenia

ogólnie wiążące
<https://inspire.ec.europa.eu/codelist/RegulationNatureValue/generallyBinding>

profil podstawowy

teren produkcji
teren komunikacji
teren zieleni urządzonej
teren ogrodów działkowych
teren infrastruktury technicznej

profil dodatkowy

teren usług
teren zieleni naturalnej
teren lasu
teren wód

maksymalna nadziemna intensywność zabudowy

2

maksymalny udział powierzchni zabudowy

70%

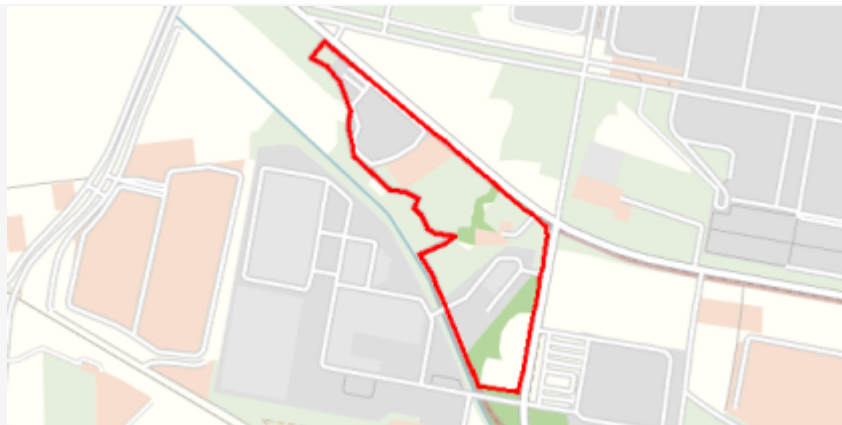
maksymalna wysokość zabudowy

18.0 m

minimalny udział powierzchni

biologicznie czynnej 20%

geometria



plan <https://www.gov.pl/zagospodarowanieprzestrzenne/app/AktPlanowaniaPrzestrzennego/PL.ZIPPZP.10115/241401-POG/1POG>

strefa planistyczna PL.ZIPPZP.10115_241401-POG_1POG-38SO_20250529T083833

identyfier <https://www.gov.pl/zagospodarowanieprzestrzenne/app/StrefaPlanistyczna/PL.ZIPPZP.10115/241401-POG/1POG-38SO/20250529T083833>

przestrzen nazw PL.ZIPPZP.10115/241401-POG

lokalny id 1POG-38SO

wersja id 20250529T083833

początek wersji obiektu 2025-05-29T08:38:33

nazwa strefa otwarta

oznaczenie 38SO

symbol SO

obowiązuje od 2025-05-29

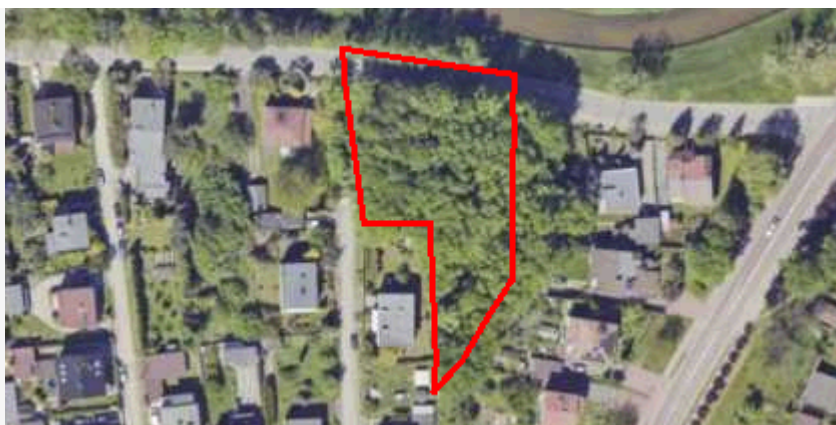
obowiązuje do obecnie

status w opracowaniu
<https://inspire.ec.europa.eu/codelist/ProcessStepGeneralValue/elaboration>

charakter ustalenia ogólnie wiążące
<https://inspire.ec.europa.eu/codelist/RegulationNatureValue/generallyBinding>

profil podstawowy teren rolnictwa z zakazem zabudowy
teren lasu
teren zieleni naturalnej
teren wód
teren komunikacji
teren ogrodów działkowych
teren infrastruktury technicznej

geometria



plan <https://www.gov.pl/zagospodarowanieprzestrzenne/app/AktPlanowaniaPrzestrzennego/PL.ZIPPZP.10115/241401-POG/1POG>

strefa planistyczna PL.ZIPPZP.10115_241401-POG_1POG-38SJ_20250625T081202

identyfier <https://www.gov.pl/zagospodarowanieprzestrzenne/app/StrefaPlanistyczna/PL.ZIPPZP.10115/241401-POG/1POG-38SJ/20250625T081202>

przestrzen nazw PL.ZIPPZP.10115/241401-POG

lokalny id 1POG-38SJ

wersja id 20250625T081202

początek wersji obiektu 2025-06-25T08:12:02

nazwa strefa wielofunkcyjna z zabudową mieszkaniową jednorodzinną

oznaczenie 38SJ

symbol SJ

obowiązuje od 2025-06-18

obowiązuje do obecnie

status w opracowaniu
<https://inspire.ec.europa.eu/codelist/ProcessStepGeneralValue/elaboration>

charakter ustalenia ogólnie wiążące
<https://inspire.ec.europa.eu/codelist/RegulationNatureValue/generallyBinding>

profil podstawowy teren zabudowy mieszkaniowej jednorodzinnej
teren usług
teren komunikacji
teren zieleni urządzonej
teren ogrodów działkowych
teren infrastruktury technicznej

profil dodatkowy teren zieleni naturalnej
teren lasu
teren wód

maksymalna nadziemna intensywność zabudowy 0.6

maksymalny udział powierzchni zabudowy 50%

maksymalna wysokość zabudowy 12.0 m

minimalny udział powierzchni biologicznie czynnej 30%

geometria



plan

<https://www.gov.pl/zagospodarowanieprzestrzenne/app/AktPlanowaniaPrzestrzennego/PL.ZIPPZP.10115/241401-POG/1POG>

strefa planistyczna

PL.ZIPPZP.10115_241401-POG_1POG-38SU_20250625T072936

identyfier

<https://www.gov.pl/zagospodarowanieprzestrzenne/app/StrefaPlanistyczna/PL.ZIPPZP.10115/241401-POG/1POG-38SU/20250625T072936>

przestrzen nazw

PL.ZIPPZP.10115/241401-POG

lokalny id

1POG-38SU

wersja id

20250625T072936

początek wersji obiektu

2025-06-25T07:29:36

nazwa

strefa usługowa

oznaczenie

38SU

symbol

SU

obowiązuje od

2025-06-25

obowiązuje do

obecnie

status

w opracowaniu
<https://inspire.ec.europa.eu/codelist/ProcessStepGeneralValue/elaboration>

charakter ustalenia

ogólnie wiążące
<https://inspire.ec.europa.eu/codelist/RegulationNatureValue/generallyBinding>

profil podstawowy

teren usług
teren komunikacji
teren zieleni urządzonej
teren ogrodów działkowych
teren infrastruktury technicznej

maksymalna nadziemna intensywność zabudowy

1.2

maksymalny udział powierzchni zabudowy

60%

maksymalna wysokość zabudowy

12.0 m

minimalny udział powierzchni biologicznie czynnej

30%

geometria



plan <https://www.gov.pl/zagospodarowanieprzestrzenne/app/AktPlanowaniaPrzestrzennego/PL.ZIPPZP.10115/241401-POG/1POG>

strefa planistyczna PL.ZIPPZP.10115_241401-POG_1POG-39SO_20250529T085951

identyfier <https://www.gov.pl/zagospodarowanieprzestrzenne/app/StrefaPlanistyczna/PL.ZIPPZP.10115/241401-POG/1POG-39SO/20250529T085951>

przestrzen nazw PL.ZIPPZP.10115/241401-POG

lokalny id 1POG-39SO

wersja id 20250529T085951

poczatek wersji obiektu 2025-05-29T08:59:51

nazwa strefa otwarta

oznaczenie 39SO

symbol SO

obowiazuje od 2025-05-29

obowiazuje do obecnie

status w opracowaniu
<https://inspire.ec.europa.eu/codelist/ProcessStepGeneralValue/elaboration>

charakter ustalenia ogólnie wiążące
<https://inspire.ec.europa.eu/codelist/RegulationNatureValue/generallyBinding>

profil podstawowy teren rolnictwa z zakazem zabudowy
teren lasu
teren zieleni naturalnej
teren wód
teren komunikacji
teren ogrodów działkowych
teren infrastruktury technicznej

profil dodatkowy teren zieleni urządzonej

geometria



plan <https://www.gov.pl/zagospodarowanieprzestrzenne/app/AktPlanowaniaPrzestrzennego/PL.ZIPPZP.10115/241401-POG/1POG>

strefa planistyczna PL.ZIPPZP.10115_241401-POG_1POG-39SJ_20250625T080916

identyfier <https://www.gov.pl/zagospodarowanieprzestrzenne/app/StrefaPlanistyczna/PL.ZIPPZP.10115/241401-POG/1POG-39SJ/20250625T080916>

przestrzen nazw PL.ZIPPZP.10115/241401-POG

lokalny id 1POG-39SJ

wersja id 20250625T080916

początek wersji obiektu 2025-06-25T08:09:16

nazwa strefa wielofunkcyjna z zabudową mieszkaniową jednorodzinną

oznaczenie 39SJ

symbol SJ

obowiązuje od 2025-06-18

obowiązuje do obecnie

status w opracowaniu
<https://inspire.ec.europa.eu/codelist/ProcessStepGeneralValue/elaboration>

charakter ustalenia ogólnie wiążące
<https://inspire.ec.europa.eu/codelist/RegulationNatureValue/generallyBinding>

profil podstawowy teren zabudowy mieszkaniowej jednorodzinnej
teren usług
teren komunikacji
teren zieleni urządzonej
teren ogrodów działkowych
teren infrastruktury technicznej

profil dodatkowy teren zieleni naturalnej
teren lasu
teren wód

maksymalna nadziemna intensywność zabudowy 0.4

maksymalny udział powierzchni zabudowy 40%

maksymalna wysokość zabudowy 12.0 m

minimalny udział powierzchni biologicznie czynnej 50%

geometria



plan

<https://www.gov.pl/zagospodarowanieprzestrzenne/app/AktPlanowaniaPrzestrzennego/PL.ZIPPZP.10115/241401-POG/1POG>

strefa planistyczna

PL.ZIPPZP.10115_241401-POG_1POG-39SU_20250625T073039

identyfier

<https://www.gov.pl/zagospodarowanieprzestrzenne/app/StrefaPlanistyczna/PL.ZIPPZP.10115/241401-POG/1POG-39SU/20250625T073039>

przestrzen nazw

PL.ZIPPZP.10115/241401-POG

lokalny id

1POG-39SU

wersja id

20250625T073039

początek wersji obiektu

2025-06-25T07:30:39

nazwa

strefa usługowa

oznaczenie

39SU

symbol

SU

obowiązuje od

2025-06-25

obowiązuje do

obecnie

status

w opracowaniu
<https://inspire.ec.europa.eu/codelist/ProcessStepGeneralValue/elaboration>

charakter ustalenia

ogólnie wiążące
<https://inspire.ec.europa.eu/codelist/RegulationNatureValue/generallyBinding>

profil podstawowy

teren usług
teren komunikacji
teren zieleni urządzonej
teren ogrodów działkowych
teren infrastruktury technicznej

maksymalna nadziemna intensywność zabudowy

1.2

maksymalny udział powierzchni zabudowy

60%

maksymalna wysokość zabudowy

12.0 m

minimalny udział powierzchni biologicznie czynnej

30%

geometria



plan <https://www.gov.pl/zagospodarowanieprzestrzenne/app/AktPlanowaniaPrzestrzennego/PL.ZIPPZP.10115/241401-POG/1POG>

strefa planistyczna PL.ZIPPZP.10115_241401-POG_1POG-40SO_20250529T094638

identyfier <https://www.gov.pl/zagospodarowanieprzestrzenne/app/StrefaPlanistyczna/PL.ZIPPZP.10115/241401-POG/1POG-40SO/20250529T094638>

przestrzen nazw PL.ZIPPZP.10115/241401-POG

lokalny id 1POG-40SO

wersja id 20250529T094638

poczatek wersji obiektu 2025-05-29T09:46:38

nazwa strefa otwarta

oznaczenie 40SO

symbol SO

obowiazuje od 2025-05-29

obowiazuje do obecnie

status w opracowaniu
<https://inspire.ec.europa.eu/codelist/ProcessStepGeneralValue/elaboration>

charakter ustalenia ogólnie wiążące
<https://inspire.ec.europa.eu/codelist/RegulationNatureValue/generallyBinding>

profil podstawowy teren rolnictwa z zakazem zabudowy
teren lasu
teren zieleni naturalnej
teren wód
teren komunikacji
teren ogrodów działkowych
teren infrastruktury technicznej

profil dodatkowy teren zieleni urządzonej

geometria



plan <https://www.gov.pl/zagospodarowanieprzestrzenne/app/AktPlanowaniaPrzestrzennego/PL.ZIPPZP.10115/241401-POG/1POG>

strefa planistyczna PL.ZIPPZP.10115_241401-POG_1POG-40SJ_20250618T123825

identyfier <https://www.gov.pl/zagospodarowanieprzestrzenne/app/StrefaPlanistyczna/PL.ZIPPZP.10115/241401-POG/1POG-40SJ/20250618T123825>

przestrzen nazw PL.ZIPPZP.10115/241401-POG

lokalny id 1POG-40SJ

wersja id 20250618T123825

początek wersji obiektu 2025-06-18T12:38:25

nazwa strefa wielofunkcyjna z zabudową mieszkaniową jednorodzinną

oznaczenie 40SJ

symbol SJ

obowiązuje od 2025-06-18

obowiązuje do obecnie

status w opracowaniu
<https://inspire.ec.europa.eu/codelist/ProcessStepGeneralValue/elaboration>

charakter ustalenia ogólnie wiążące
<https://inspire.ec.europa.eu/codelist/RegulationNatureValue/generallyBinding>

profil podstawowy teren zabudowy mieszkaniowej jednorodzinnej
teren usług
teren komunikacji
teren zieleni urządzonej
teren ogrodów działkowych
teren infrastruktury technicznej

profil dodatkowy teren zieleni naturalnej
teren lasu
teren wód

maksymalna nadziemna intensywność zabudowy 0.6

maksymalny udział powierzchni zabudowy 60%

maksymalna wysokość zabudowy 12.0 m

minimalny udział powierzchni biologicznie czynnej 30%

geometria



plan

<https://www.gov.pl/zagospodarowanieprzestrzenne/app/AktPlanowaniaPrzestrzennego/PL.ZIPPZP.10115/241401-POG/1POG>

strefa planistyczna

PL.ZIPPZP.10115_241401-POG_1POG-40SU_20250625T073144

identyfier

<https://www.gov.pl/zagospodarowanieprzestrzenne/app/StrefaPlanistyczna/PL.ZIPPZP.10115/241401-POG/1POG-40SU/20250625T073144>

przestrzen nazw

PL.ZIPPZP.10115/241401-POG

lokalny id

1POG-40SU

wersja id

20250625T073144

początek wersji obiektu

2025-06-25T07:31:44

nazwa

strefa usługowa

oznaczenie

40SU

symbol

SU

obowiązuje od

2025-06-25

obowiązuje do

obecnie

status

w opracowaniu
<https://inspire.ec.europa.eu/codelist/ProcessStepGeneralValue/elaboration>

charakter ustalenia

ogólnie wiążące
<https://inspire.ec.europa.eu/codelist/RegulationNatureValue/generallyBinding>

profil podstawowy

teren usług
teren komunikacji
teren zieleni urządzonej
teren ogrodów działkowych
teren infrastruktury technicznej

maksymalna nadziemna intensywność zabudowy

1.2

maksymalny udział powierzchni zabudowy

60%

maksymalna wysokość zabudowy

12.0 m

minimalny udział powierzchni biologicznie czynnej

30%

geometria

**plan**

<https://www.gov.pl/zagospodarowanieprzestrzenne/app/AktPlanowaniaPrzestrzennego/PL.ZIPPZP.10115/241401-POG/1POG>

strefa planistyczna

PL.ZIPPZP.10115_241401-POG_1POG-41SO_20250723T085640

identyfier

<https://www.gov.pl/zagospodarowanieprzestrzenne/app/StrefaPlanistyczna/PL.ZIPPZP.10115/241401-POG/1POG-41SO/20250723T085640>

przestrzen nazw

PL.ZIPPZP.10115/241401-POG

lokalny id

1POG-41SO

wersja id

20250723T085640

poczatek wersji obiektu

2025-07-23T08:56:40

nazwa

strefa otwarta

oznaczenie

41SO

symbol

SO

obowiazuje od

2025-05-29

obowiazuje do

obecnie

status

w opracowaniu
<https://inspire.ec.europa.eu/codelist/ProcessStepGeneralValue/elaboration>

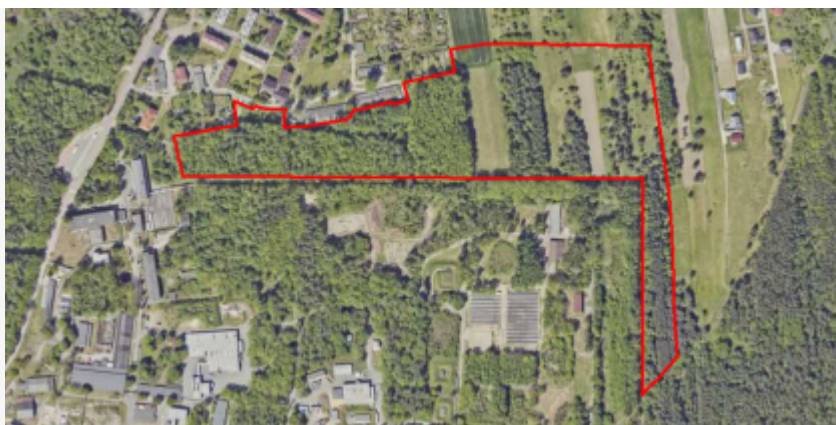
charakter ustalenia

ogólnie wiążące
<https://inspire.ec.europa.eu/codelist/RegulationNatureValue/generallyBinding>

profil podstawowy

teren rolnictwa z zakazem zabudowy
teren lasu
teren zieleni naturalnej
teren wód
teren komunikacji
teren ogrodów działkowych
teren infrastruktury technicznej

geometria



plan <https://www.gov.pl/zagospodarowanieprzestrzenne/app/AktPlanowaniaPrzestrzennego/PL.ZIPPZP.10115/241401-POG/1POG>

strefa planistyczna PL.ZIPPZP.10115_241401-POG_1POG-41SJ_20250623T083118

identyfier <https://www.gov.pl/zagospodarowanieprzestrzenne/app/StrefaPlanistyczna/PL.ZIPPZP.10115/241401-POG/1POG-41SJ/20250623T083118>

przestrzen nazw PL.ZIPPZP.10115/241401-POG

lokalny id 1POG-41SJ

wersja id 20250623T083118

początek wersji obiektu 2025-06-23T08:31:18

nazwa strefa wielofunkcyjna z zabudową mieszkaniową jednorodzinną

oznaczenie 41SJ

symbol SJ

obowiązuje od 2025-06-23

obowiązuje do obecnie

status w opracowaniu
<https://inspire.ec.europa.eu/codelist/ProcessStepGeneralValue/elaboration>

charakter ustalenia ogólnie wiążące
<https://inspire.ec.europa.eu/codelist/RegulationNatureValue/generallyBinding>

profil podstawowy teren zabudowy mieszkaniowej jednorodzinnej
teren usług
teren komunikacji
teren zieleni urządzonej
teren ogrodów działkowych
teren infrastruktury technicznej

profil dodatkowy teren zieleni naturalnej
teren lasu
teren wód

maksymalna nadziemna intensywność zabudowy 0.6

maksymalny udział powierzchni zabudowy 50%

maksymalna wysokość zabudowy 12.0 m

minimalny udział powierzchni biologicznie czynnej 30%

geometria



plan

<https://www.gov.pl/zagospodarowanieprzestrzenne/app/AktPlanowaniaPrzestrzennego/PL.ZIPPZP.10115/241401-POG/1POG>

strefa planistyczna

PL.ZIPPZP.10115_241401-POG_1POG-41SU_20250625T073215

identyfier

<https://www.gov.pl/zagospodarowanieprzestrzenne/app/StrefaPlanistyczna/PL.ZIPPZP.10115/241401-POG/1POG-41SU/20250625T073215>

przestrzen nazw

PL.ZIPPZP.10115/241401-POG

lokalny id

1POG-41SU

wersja id

20250625T073215

początek wersji obiektu

2025-06-25T07:32:15

nazwa

strefa usługowa

oznaczenie

41SU

symbol

SU

obowiązuje od

2025-06-25

obowiązuje do

obecnie

status

w opracowaniu
<https://inspire.ec.europa.eu/codelist/ProcessStepGeneralValue/elaboration>

charakter ustalenia

ogólnie wiążące
<https://inspire.ec.europa.eu/codelist/RegulationNatureValue/generallyBinding>

profil podstawowy

teren usług
teren komunikacji
teren zieleni urządzonej
teren ogrodów działkowych
teren infrastruktury technicznej

maksymalna nadziemna intensywność zabudowy

1.2

maksymalny udział powierzchni zabudowy

60%

maksymalna wysokość zabudowy

12.0 m

minimalny udział powierzchni biologicznie czynnej

30%

geometria



plan <https://www.gov.pl/zagospodarowanieprzestrzenne/app/AktPlanowaniaPrzestrzennego/PL.ZIPPZP.10115/241401-POG/1POG>

strefa planistyczna PL.ZIPPZP.10115_241401-POG_1POG-42SO_20250723T094247

identyfier <https://www.gov.pl/zagospodarowanieprzestrzenne/app/StrefaPlanistyczna/PL.ZIPPZP.10115/241401-POG/1POG-42SO/20250723T094247>

przestrzen nazw PL.ZIPPZP.10115/241401-POG

lokalny id 1POG-42SO

wersja id 20250723T094247

poczatek wersji obiektu 2025-07-23T09:42:47

nazwa strefa otwarta

oznaczenie 42SO

symbol SO

obowiazuje od 2025-05-30

obowiazuje do obecnie

status w opracowaniu
<https://inspire.ec.europa.eu/codelist/ProcessStepGeneralValue/elaboration>

charakter ustalenia ogólnie wiążące
<https://inspire.ec.europa.eu/codelist/RegulationNatureValue/generallyBinding>

profil podstawowy teren rolnictwa z zakazem zabudowy
teren lasu
teren zieleni naturalnej
teren wód
teren komunikacji
teren ogrodów działkowych
teren infrastruktury technicznej

profil dodatkowy teren zieleni urządzonej

geometria



plan

<https://www.gov.pl/zagospodarowanieprzestrzenne/app/AktPlanowaniaPrzestrzennego/PL.ZIPPZP.10115/241401-POG/1POG>

strefa planistyczna

PL.ZIPPZP.10115_241401-POG_1POG-42SJ_20250623T083409

identyfier

<https://www.gov.pl/zagospodarowanieprzestrzenne/app/StrefaPlanistyczna/PL.ZIPPZP.10115/241401-POG/1POG-42SJ/20250623T083409>

przestrzen nazw

PL.ZIPPZP.10115/241401-POG

lokalny id

1POG-42SJ

wersja id

20250623T083409

początek wersji obiektu

2025-06-23T08:34:09

nazwa

strefa wielofunkcyjna z zabudową mieszkaniową jednorodzinną

oznaczenie

42SJ

symbol

SJ

obowiązuje od

2025-06-23

obowiązuje do

obecnie

status

w opracowaniu
<https://inspire.ec.europa.eu/codelist/ProcessStepGeneralValue/elaboration>

charakter ustalenia

ogólnie wiążące
<https://inspire.ec.europa.eu/codelist/RegulationNatureValue/generallyBinding>

profil podstawowy

teren zabudowy mieszkaniowej jednorodzinnej
teren usług
teren komunikacji
teren zieleni urządzonej
teren ogrodów działkowych
teren infrastruktury technicznej

profil dodatkowy

teren zieleni naturalnej
teren lasu
teren wód

maksymalna nadziemna intensywność zabudowy

0.6

maksymalny udział powierzchni zabudowy

50%

maksymalna wysokość zabudowy

12.0 m

minimalny udział powierzchni biologicznie czynnej

30%

geometria



plan

<https://www.gov.pl/zagospodarowanieprzestrzenne/app/AktPlanowaniaPrzestrzennego/PL.ZIPPZP.10115/241401-POG/1POG>

strefa planistyczna

PL.ZIPPZP.10115_241401-POG_1POG-42SU_20250625T125954

identyfier

<https://www.gov.pl/zagospodarowanieprzestrzenne/app/StrefaPlanistyczna/PL.ZIPPZP.10115/241401-POG/1POG-42SU/20250625T125954>

przestrzen nazw

PL.ZIPPZP.10115/241401-POG

lokalny id

1POG-42SU

wersja id

20250625T125954

początek wersji obiektu

2025-06-25T12:59:54

nazwa

strefa usługowa

oznaczenie

42SU

symbol

SU

obowiązuje od

2025-06-25

obowiązuje do

obecnie

status

w opracowaniu
<https://inspire.ec.europa.eu/codelist/ProcessStepGeneralValue/elaboration>

charakter ustalenia

ogólnie wiążące
<https://inspire.ec.europa.eu/codelist/RegulationNatureValue/generallyBinding>

profil podstawowy

teren usług
teren komunikacji
teren zieleni urządzonej
teren ogrodów działkowych
teren infrastruktury technicznej

maksymalna nadziemna intensywność zabudowy

1.2

maksymalny udział powierzchni zabudowy

60%

maksymalna wysokość zabudowy

12.0 m

minimalny udział powierzchni biologicznie czynnej

30%

geometria



plan

<https://www.gov.pl/zagospodarowanieprzestrzenne/app/AktPlanowaniaPrzestrzennego/PL.ZIPPZP.10115/241401-POG/1POG>

strefa planistyczna

PL.ZIPPZP.10115_241401-POG_1POG-43SO_20250723T090644

identyfier

<https://www.gov.pl/zagospodarowanieprzestrzenne/app/StrefaPlanistyczna/PL.ZIPPZP.10115/241401-POG/1POG-43SO/20250723T090644>

przestrzen nazw

PL.ZIPPZP.10115/241401-POG

lokalny id

1POG-43SO

wersja id

20250723T090644

poczatek wersji obiektu

2025-07-23T09:06:44

nazwa

strefa otwarta

oznaczenie

43SO

symbol

SO

obowiazuje od

2025-05-23

obowiazuje do

obecnie

status

w opracowaniu
<https://inspire.ec.europa.eu/codelist/ProcessStepGeneralValue/elaboration>

charakter ustalenia

ogólnie wiążące
<https://inspire.ec.europa.eu/codelist/RegulationNatureValue/generallyBinding>

profil podstawowy

teren rolnictwa z zakazem zabudowy
teren lasu
teren zieleni naturalnej
teren wód
teren komunikacji
teren ogrodów działkowych
teren infrastruktury technicznej

geometria



plan <https://www.gov.pl/zagospodarowanieprzestrzenne/app/AktPlanowaniaPrzestrzennego/PL.ZIPPZP.10115/241401-POG/1POG>

strefa planistyczna PL.ZIPPZP.10115_241401-POG_1POG-43SU_20250625T075740

identyfier <https://www.gov.pl/zagospodarowanieprzestrzenne/app/StrefaPlanistyczna/PL.ZIPPZP.10115/241401-POG/1POG-43SU/20250625T075740>

przestrzen nazw PL.ZIPPZP.10115/241401-POG

lokalny id 1POG-43SU

wersja id 20250625T075740

poczatek wersji obiektu 2025-06-25T07:57:40

nazwa strefa usługowa

oznaczenie 43SU

symbol SU

obowiazuje od 2025-06-25

obowiazuje do obecnie

status w opracowaniu
<https://inspire.ec.europa.eu/codelist/ProcessStepGeneralValue/elaboration>

charakter ustalenia ogólnie wiążące
<https://inspire.ec.europa.eu/codelist/RegulationNatureValue/generallyBinding>

profil podstawowy teren usług
teren komunikacji
teren zieleni urządzonej
teren ogrodów działkowych
teren infrastruktury technicznej

maksymalna nadziemna intensywnosc zabudowy 1.2

maksymalny udzial powierzchni zabudowy 60%

maksymalna wysokosc zabudowy 12.0 m

minimalny udzial powierzchni biologicznie czynnej 30%

geometria



plan <https://www.gov.pl/zagospodarowanieprzestrzenne/app/AktPlanowaniaPrzestrzennego/PL.ZIPPZP.10115/241401-POG/1POG>

strefa planistyczna PL.ZIPPZP.10115_241401-POG_1POG-44SO_20250625T122314

identyfier <https://www.gov.pl/zagospodarowanieprzestrzenne/app/StrefaPlanistyczna/PL.ZIPPZP.10115/241401-POG/1POG-44SO/20250625T122314>

przestrzen nazw PL.ZIPPZP.10115/241401-POG

lokalny id 1POG-44SO

wersja id 20250625T122314

poczatek wersji obiektu 2025-06-25T12:23:14

nazwa strefa otwarta

oznaczenie 44SO

symbol SO

obowiazuje od 2025-05-30

obowiazuje do obecnie

status w opracowaniu
<https://inspire.ec.europa.eu/codelist/ProcessStepGeneralValue/elaboration>

charakter ustalenia ogólnie wiążące
<https://inspire.ec.europa.eu/codelist/RegulationNatureValue/generallyBinding>

profil podstawowy teren rolnictwa z zakazem zabudowy
teren lasu
teren zieleni naturalnej
teren wód
teren komunikacji
teren ogrodów działkowych
teren infrastruktury technicznej

geometria



plan <https://www.gov.pl/zagospodarowanieprzestrzenne/app/AktPlanowaniaPrzestrzennego/PL.ZIPPZP.10115/241401-POG/1POG>

strefa planistyczna PL.ZIPPZP.10115_241401-POG_1POG-44SJ_20250722T151145

identyfier <https://www.gov.pl/zagospodarowanieprzestrzenne/app/StrefaPlanistyczna/PL.ZIPPZP.10115/241401-POG/1POG-44SJ/20250722T151145>

przestrzen nazw PL.ZIPPZP.10115/241401-POG

lokalny id 1POG-44SJ

wersja id 20250722T151145

początek wersji obiektu 2025-07-22T15:11:45

nazwa strefa wielofunkcyjna z zabudową mieszkaniową jednorodzinną

oznaczenie 44SJ

symbol SJ

obowiązuje od 2025-06-30

obowiązuje do obecnie

status w opracowaniu
<https://inspire.ec.europa.eu/codelist/ProcessStepGeneralValue/elaboration>

charakter ustalenia ogólnie wiążące
<https://inspire.ec.europa.eu/codelist/RegulationNatureValue/generallyBinding>

profil podstawowy teren zabudowy mieszkaniowej jednorodzinnej
teren usług
teren komunikacji
teren zieleni urządzonej
teren ogrodów działkowych
teren infrastruktury technicznej

profil dodatkowy teren zieleni naturalnej
teren lasu
teren wód

maksymalna nadziemna intensywność zabudowy 0.6

maksymalny udział powierzchni zabudowy 50%

maksymalna wysokość zabudowy 12.0 m

minimalny udział powierzchni biologicznie czynnej 30%

geometria



plan

<https://www.gov.pl/zagospodarowanieprzestrzenne/app/AktPlanowaniaPrzestrzennego/PL.ZIPPZP.10115/241401-POG/1POG>

strefa planistyczna

PL.ZIPPZP.10115_241401-POG_1POG-44SU_20250625T075921

identyfier

<https://www.gov.pl/zagospodarowanieprzestrzenne/app/StrefaPlanistyczna/PL.ZIPPZP.10115/241401-POG/1POG-44SU/20250625T075921>

przestrzen nazw

PL.ZIPPZP.10115/241401-POG

lokalny id

1POG-44SU

wersja id

20250625T075921

początek wersji obiektu

2025-06-25T07:59:21

nazwa

strefa usługowa

oznaczenie

44SU

symbol

SU

obowiązuje od

2025-06-25

obowiązuje do

obecnie

status

w opracowaniu
<https://inspire.ec.europa.eu/codelist/ProcessStepGeneralValue/elaboration>

charakter ustalenia

ogólnie wiążące
<https://inspire.ec.europa.eu/codelist/RegulationNatureValue/generallyBinding>

profil podstawowy

teren usług
teren komunikacji
teren zieleni urządzonej
teren ogrodów działkowych
teren infrastruktury technicznej

maksymalna nadziemna intensywność zabudowy

1.2

maksymalny udział powierzchni zabudowy

60%

maksymalna wysokość zabudowy

12.0 m

minimalny udział powierzchni biologicznie czynnej

30%

geometria



plan <https://www.gov.pl/zagospodarowanieprzestrzenne/app/AktPlanowaniaPrzestrzennego/PL.ZIPPZP.10115/241401-POG/1POG>

strefa planistyczna PL.ZIPPZP.10115_241401-POG_1POG-45SJ_20250722T151030

identyfier <https://www.gov.pl/zagospodarowanieprzestrzenne/app/StrefaPlanistyczna/PL.ZIPPZP.10115/241401-POG/1POG-45SJ/20250722T151030>

przestrzen nazw PL.ZIPPZP.10115/241401-POG

lokalny id 1POG-45SJ

wersja id 20250722T151030

początek wersji obiektu 2025-07-22T15:10:30

nazwa strefa wielofunkcyjna z zabudową mieszkaniową jednorodzinną

oznaczenie 45SJ

symbol SJ

obowiązuje od 2025-06-23

obowiązuje do obecnie

status w opracowaniu
<https://inspire.ec.europa.eu/codelist/ProcessStepGeneralValue/elaboration>

charakter ustalenia ogólnie wiążące
<https://inspire.ec.europa.eu/codelist/RegulationNatureValue/generallyBinding>

profil podstawowy teren zabudowy mieszkaniowej jednorodzinnej
teren usług
teren komunikacji
teren zieleni urządzonej
teren ogrodów działkowych
teren infrastruktury technicznej

profil dodatkowy teren zieleni naturalnej
teren lasu
teren wód

maksymalna nadziemna intensywność zabudowy 0.6

maksymalny udział powierzchni zabudowy 50%

maksymalna wysokość zabudowy 12.0 m

minimalny udział powierzchni biologicznie czynnej 30%

geometria



plan

<https://www.gov.pl/zagospodarowanieprzestrzenne/app/AktPlanowaniaPrzestrzennego/PL.ZIPPZP.10115/241401-POG/1POG>

strefa planistyczna

PL.ZIPPZP.10115_241401-POG_1POG-45SO_20250624T124456

identyfier

<https://www.gov.pl/zagospodarowanieprzestrzenne/app/StrefaPlanistyczna/PL.ZIPPZP.10115/241401-POG/1POG-45SO/20250624T124456>

przestrzen nazw

PL.ZIPPZP.10115/241401-POG

lokalny id

1POG-45SO

wersja id

20250624T124456

początek wersji obiektu

2025-06-24T12:44:56

nazwa

strefa otwarta

oznaczenie

45SO

symbol

SO

obowiązuje od

2025-06-24

obowiązuje do

obecnie

status

w opracowaniu
<https://inspire.ec.europa.eu/codelist/ProcessStepGeneralValue/elaboration>

charakter ustalenia

ogólnie wiążące
<https://inspire.ec.europa.eu/codelist/RegulationNatureValue/generallyBinding>

profil podstawowy

teren rolnictwa z zakazem zabudowy
teren lasu
teren zieleni naturalnej
teren wód
teren komunikacji
teren ogrodów działkowych
teren infrastruktury technicznej

geometria



plan <https://www.gov.pl/zagospodarowanieprzestrzenne/app/AktPlanowaniaPrzestrzennego/PL.ZIPPZP.10115/241401-POG/1POG>

strefa planistyczna PL.ZIPPZP.10115_241401-POG_1POG-45SU_20250625T080141

identyfier <https://www.gov.pl/zagospodarowanieprzestrzenne/app/StrefaPlanistyczna/PL.ZIPPZP.10115/241401-POG/1POG-45SU/20250625T080141>

przestrzen nazw PL.ZIPPZP.10115/241401-POG

lokalny id 1POG-45SU

wersja id 20250625T080141

poczatek wersji obiektu 2025-06-25T08:01:41

nazwa strefa usługowa

oznaczenie 45SU

symbol SU

obowiazuje od 2025-06-25

obowiazuje do obecnie

status w opracowaniu
<https://inspire.ec.europa.eu/codelist/ProcessStepGeneralValue/elaboration>

charakter ustalenia ogólnie wiążące
<https://inspire.ec.europa.eu/codelist/RegulationNatureValue/generallyBinding>

profil podstawowy teren usług
teren komunikacji
teren zieleni urządzonej
teren ogrodów działkowych
teren infrastruktury technicznej

maksymalna nadziemna intensywnosc zabudowy 1.2

maksymalny udzial powierzchni zabudowy 60%

maksymalna wysokosc zabudowy 12.0 m

minimalny udzial powierzchni biologicznie czynnej 30%

geometria



plan <https://www.gov.pl/zagospodarowanieprzestrzenne/app/AktPlanowaniaPrzestrzennego/PL.ZIPPZP.10115/241401-POG/1POG>

strefa planistyczna PL.ZIPPZP.10115_241401-POG_1POG-46SJ_20250623T090226

identyfier <https://www.gov.pl/zagospodarowanieprzestrzenne/app/StrefaPlanistyczna/PL.ZIPPZP.10115/241401-POG/1POG-46SJ/20250623T090226>

przestrzen nazw PL.ZIPPZP.10115/241401-POG

lokalny id 1POG-46SJ

wersja id 20250623T090226

początek wersji obiektu 2025-06-23T09:02:26

nazwa strefa wielofunkcyjna z zabudową mieszkaniową jednorodzinną

oznaczenie 46SJ

symbol SJ

obowiązuje od 2025-06-23

obowiązuje do obecnie

status w opracowaniu
<https://inspire.ec.europa.eu/codelist/ProcessStepGeneralValue/elaboration>

charakter ustalenia ogólnie wiążące
<https://inspire.ec.europa.eu/codelist/RegulationNatureValue/generallyBinding>

profil podstawowy teren zabudowy mieszkaniowej jednorodzinnej
teren usług
teren komunikacji
teren zieleni urządzonej
teren ogrodów działkowych
teren infrastruktury technicznej

profil dodatkowy teren zieleni naturalnej
teren lasu
teren wód

maksymalna nadziemna intensywność zabudowy 0.6

maksymalny udział powierzchni zabudowy 50%

maksymalna wysokość zabudowy 12.0 m

minimalny udział powierzchni biologicznie czynnej 30%

geometria



plan

<https://www.gov.pl/zagospodarowanieprzestrzenne/app/AktPlanowaniaPrzestrzennego/PL.ZIPPZP.10115/241401-POG/1POG>

strefa planistyczna

PL.ZIPPZP.10115_241401-POG_1POG-46SU_20250625T080304

identyfier

<https://www.gov.pl/zagospodarowanieprzestrzenne/app/StrefaPlanistyczna/PL.ZIPPZP.10115/241401-POG/1POG-46SU/20250625T080304>

przestrzen nazw

PL.ZIPPZP.10115/241401-POG

lokalny id

1POG-46SU

wersja id

20250625T080304

początek wersji obiektu

2025-06-25T08:03:04

nazwa

strefa usługowa

oznaczenie

46SU

symbol

SU

obowiązuje od

2025-06-25

obowiązuje do

obecnie

status

w opracowaniu
<https://inspire.ec.europa.eu/codelist/ProcessStepGeneralValue/elaboration>

charakter ustalenia

ogólnie wiążące
<https://inspire.ec.europa.eu/codelist/RegulationNatureValue/generallyBinding>

profil podstawowy

teren usług
teren komunikacji
teren zieleni urządzonej
teren ogrodów działkowych
teren infrastruktury technicznej

maksymalna nadziemna intensywność zabudowy

1.2

maksymalny udział powierzchni zabudowy

60%

maksymalna wysokość zabudowy

12.0 m

minimalny udział powierzchni biologicznie czynnej

30%

geometria



plan

<https://www.gov.pl/zagospodarowanieprzestrzenne/app/AktPlanowaniaPrzestrzennego/PL.ZIPPZP.10115/241401-POG/1POG>

strefa planistyczna

PL.ZIPPZP.10115_241401-POG_1POG-46SO_20250723T085702

identyfier

<https://www.gov.pl/zagospodarowanieprzestrzenne/app/StrefaPlanistyczna/PL.ZIPPZP.10115/241401-POG/1POG-46SO/20250723T085702>

przestrzen nazw

PL.ZIPPZP.10115/241401-POG

lokalny id

1POG-46SO

wersja id

20250723T085702

poczatek wersji obiektu

2025-07-23T08:57:02

nazwa

strefa otwarta

oznaczenie

46SO

symbol

SO

obowiazuje od

2025-06-17

obowiazuje do

obecnie

status

w opracowaniu
<https://inspire.ec.europa.eu/codelist/ProcessStepGeneralValue/elaboration>

charakter ustalenia

ogólnie wiążące
<https://inspire.ec.europa.eu/codelist/RegulationNatureValue/generallyBinding>

profil podstawowy

teren rolnictwa z zakazem zabudowy
teren lasu
teren zieleni naturalnej
teren wód
teren komunikacji
teren ogrodów działkowych
teren infrastruktury technicznej

geometria



plan <https://www.gov.pl/zagospodarowanieprzestrzenne/app/AktPlanowaniaPrzestrzennego/PL.ZIPPZP.10115/241401-POG/1POG>

strefa planistyczna PL.ZIPPZP.10115_241401-POG_1POG-47SJ_20250623T090403

identyfier <https://www.gov.pl/zagospodarowanieprzestrzenne/app/StrefaPlanistyczna/PL.ZIPPZP.10115/241401-POG/1POG-47SJ/20250623T090403>

przestrzen nazw PL.ZIPPZP.10115/241401-POG

lokalny id 1POG-47SJ

wersja id 20250623T090403

początek wersji obiektu 2025-06-23T09:04:03

nazwa strefa wielofunkcyjna z zabudową mieszkaniową jednorodzinną

oznaczenie 47SJ

symbol SJ

obowiązuje od 2025-06-23

obowiązuje do obecnie

status w opracowaniu
<https://inspire.ec.europa.eu/codelist/ProcessStepGeneralValue/elaboration>

charakter ustalenia ogólnie wiążące
<https://inspire.ec.europa.eu/codelist/RegulationNatureValue/generallyBinding>

profil podstawowy teren zabudowy mieszkaniowej jednorodzinnej
teren usług
teren komunikacji
teren zieleni urządzonej
teren ogrodów działkowych
teren infrastruktury technicznej

profil dodatkowy teren zieleni naturalnej
teren lasu
teren wód

maksymalna nadziemna intensywność zabudowy 0.6

maksymalny udział powierzchni zabudowy 50%

maksymalna wysokość zabudowy 12.0 m

minimalny udział powierzchni biologicznie czynnej 30%

geometria



plan

<https://www.gov.pl/zagospodarowanieprzestrzenne/app/AktPlanowaniaPrzestrzennego/PL.ZIPPZP.10115/241401-POG/1POG>

strefa planistyczna

PL.ZIPPZP.10115_241401-POG_1POG-47SU_20250625T080421

identyfier

<https://www.gov.pl/zagospodarowanieprzestrzenne/app/StrefaPlanistyczna/PL.ZIPPZP.10115/241401-POG/1POG-47SU/20250625T080421>

przestrzen nazw

PL.ZIPPZP.10115/241401-POG

lokalny id

1POG-47SU

wersja id

20250625T080421

początek wersji obiektu

2025-06-25T08:04:21

nazwa

strefa usługowa

oznaczenie

47SU

symbol

SU

obowiązuje od

2025-06-25

obowiązuje do

obecnie

status

w opracowaniu
<https://inspire.ec.europa.eu/codelist/ProcessStepGeneralValue/elaboration>

charakter ustalenia

ogólnie wiążące
<https://inspire.ec.europa.eu/codelist/RegulationNatureValue/generallyBinding>

profil podstawowy

teren usług
teren komunikacji
teren zieleni urządzonej
teren ogrodów działkowych
teren infrastruktury technicznej

maksymalna nadziemna intensywność zabudowy

1.2

maksymalny udział powierzchni zabudowy

60%

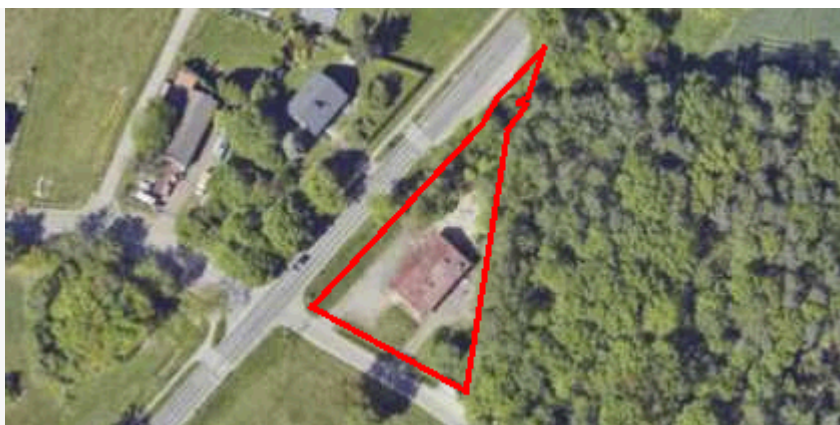
maksymalna wysokość zabudowy

12.0 m

minimalny udział powierzchni biologicznie czynnej

30%

geometria



plan

<https://www.gov.pl/zagospodarowanieprzestrzenne/app/AktPlanowaniaPrzestrzennego/PL.ZIPPZP.10115/241401-POG/1POG>

strefa planistyczna

PL.ZIPPZP.10115_241401-POG_1POG-47SO_20250723T092234

identyfier

<https://www.gov.pl/zagospodarowanieprzestrzenne/app/StrefaPlanistyczna/PL.ZIPPZP.10115/241401-POG/1POG-47SO/20250723T092234>

przestrzen nazw

PL.ZIPPZP.10115/241401-POG

lokalny id

1POG-47SO

wersja id

20250723T092234

poczatek wersji obiektu

2025-07-23T09:22:34

nazwa

strefa otwarta

oznaczenie

47SO

symbol

SO

obowiazuje od

2025-06-17

obowiazuje do

obecnie

status

w opracowaniu
<https://inspire.ec.europa.eu/codelist/ProcessStepGeneralValue/elaboration>

charakter ustalenia

ogólnie wiążące
<https://inspire.ec.europa.eu/codelist/RegulationNatureValue/generallyBinding>

profil podstawowy

teren rolnictwa z zakazem zabudowy
teren lasu
teren zieleni naturalnej
teren wód
teren komunikacji
teren ogrodów działkowych
teren infrastruktury technicznej

geometria



plan <https://www.gov.pl/zagospodarowanieprzestrzenne/app/AktPlanowaniaPrzestrzennego/PL.ZIPPZP.10115/241401-POG/1POG>

strefa planistyczna PL.ZIPPZP.10115_241401-POG_1POG-48SJ_20250908T125500

identyfier <https://www.gov.pl/zagospodarowanieprzestrzenne/app/StrefaPlanistyczna/PL.ZIPPZP.10115/241401-POG/1POG-48SJ/20250908T125500>

przestrzen nazw PL.ZIPPZP.10115/241401-POG

lokalny id 1POG-48SJ

wersja id 20250908T125500

początek wersji obiektu 2025-09-08T12:55

nazwa strefa wielofunkcyjna z zabudową mieszkaniową jednorodzinną

oznaczenie 48SJ

symbol SJ

obowiązuje od 2025-06-23

obowiązuje do obecnie

status w opracowaniu
<https://inspire.ec.europa.eu/codelist/ProcessStepGeneralValue/elaboration>

charakter ustalenia ogólnie wiążące
<https://inspire.ec.europa.eu/codelist/RegulationNatureValue/generallyBinding>

profil podstawowy teren zabudowy mieszkaniowej jednorodzinnej
teren usług
teren komunikacji
teren zieleni urządzonej
teren ogrodów działkowych
teren infrastruktury technicznej

profil dodatkowy teren zieleni naturalnej
teren lasu
teren wód

maksymalna nadziemna intensywnosc zabudowy 0.6

maksymalny udział powierzchni zabudowy 50%

maksymalna wysokosc zabudowy 12.0 m

minimalny udział powierzchni biologicznie czynnej 30%

geometria



plan

<https://www.gov.pl/zagospodarowanieprzestrzenne/app/AktPlanowaniaPrzestrzennego/PL.ZIPPZP.10115/241401-POG/1POG>

strefa planistyczna

PL.ZIPPZP.10115_241401-POG_1POG-48SU_20250625T081421

identyfier

<https://www.gov.pl/zagospodarowanieprzestrzenne/app/StrefaPlanistyczna/PL.ZIPPZP.10115/241401-POG/1POG-48SU/20250625T081421>

przestrzen nazw

PL.ZIPPZP.10115/241401-POG

lokalny id

1POG-48SU

wersja id

20250625T081421

początek wersji obiektu

2025-06-25T08:14:21

nazwa

strefa usługowa

oznaczenie

48SU

symbol

SU

obowiązuje od

2025-06-25

obowiązuje do

obecnie

status

w opracowaniu
<https://inspire.ec.europa.eu/codelist/ProcessStepGeneralValue/elaboration>

charakter ustalenia

ogólnie wiążące
<https://inspire.ec.europa.eu/codelist/RegulationNatureValue/generallyBinding>

profil podstawowy

teren usług
teren komunikacji
teren zieleni urządzonej
teren ogrodów działkowych
teren infrastruktury technicznej

maksymalna nadziemna intensywność zabudowy

1.2

maksymalny udział powierzchni zabudowy

60%

maksymalna wysokość zabudowy

12.0 m

minimalny udział powierzchni biologicznie czynnej

30%

geometria



plan <https://www.gov.pl/zagospodarowanieprzestrzenne/app/AktPlanowaniaPrzestrzennego/PL.ZIPPZP.10115/241401-POG/1POG>

strefa planistyczna PL.ZIPPZP.10115_241401-POG_1POG-48SO_20250723T090747

identyfier <https://www.gov.pl/zagospodarowanieprzestrzenne/app/StrefaPlanistyczna/PL.ZIPPZP.10115/241401-POG/1POG-48SO/20250723T090747>

przestrzen nazw PL.ZIPPZP.10115/241401-POG

lokalny id 1POG-48SO

wersja id 20250723T090747

poczatek wersji obiektu 2025-07-23T09:07:47

nazwa strefa otwarta

oznaczenie 48SO

symbol SO

obowiazuje od 2025-06-17

obowiazuje do obecnie

status w opracowaniu
<https://inspire.ec.europa.eu/codelist/ProcessStepGeneralValue/elaboration>

charakter ustalenia ogólnie wiążące
<https://inspire.ec.europa.eu/codelist/RegulationNatureValue/generallyBinding>

profil podstawowy teren rolnictwa z zakazem zabudowy
teren lasu
teren zieleni naturalnej
teren wód
teren komunikacji
teren ogrodów działkowych
teren infrastruktury technicznej

geometria



plan <https://www.gov.pl/zagospodarowanieprzestrzenne/app/AktPlanowaniaPrzestrzennego/PL.ZIPPZP.10115/241401-POG/1POG>

strefa planistyczna PL.ZIPPZP.10115_241401-POG_1POG-49SJ_20250623T091425

identyfier <https://www.gov.pl/zagospodarowanieprzestrzenne/app/StrefaPlanistyczna/PL.ZIPPZP.10115/241401-POG/1POG-49SJ/20250623T091425>

przestrzen nazw PL.ZIPPZP.10115/241401-POG

lokalny id 1POG-49SJ

wersja id 20250623T091425

początek wersji obiektu 2025-06-23T09:14:25

nazwa strefa wielofunkcyjna z zabudową mieszkaniową jednorodzinną

oznaczenie 49SJ

symbol SJ

obowiązuje od 2025-06-23

obowiązuje do obecnie

status w opracowaniu
<https://inspire.ec.europa.eu/codelist/ProcessStepGeneralValue/elaboration>

charakter ustalenia ogólnie wiążące
<https://inspire.ec.europa.eu/codelist/RegulationNatureValue/generallyBinding>

profil podstawowy teren zabudowy mieszkaniowej jednorodzinnej
teren usług
teren komunikacji
teren zieleni urządzonej
teren ogrodów działkowych
teren infrastruktury technicznej

profil dodatkowy teren zieleni naturalnej
teren lasu
teren wód

maksymalna nadziemna intensywność zabudowy 0.6

maksymalny udział powierzchni zabudowy 50%

maksymalna wysokość zabudowy 12.0 m

minimalny udział powierzchni biologicznie czynnej 30%

geometria



plan

<https://www.gov.pl/zagospodarowanieprzestrzenne/app/AktPlanowaniaPrzestrzennego/PL.ZIPPZP.10115/241401-POG/1POG>

strefa planistyczna

PL.ZIPPZP.10115_241401-POG_1POG-49SU_20250625T081516

identyfier

<https://www.gov.pl/zagospodarowanieprzestrzenne/app/StrefaPlanistyczna/PL.ZIPPZP.10115/241401-POG/1POG-49SU/20250625T081516>

przestrzen nazw

PL.ZIPPZP.10115/241401-POG

lokalny id

1POG-49SU

wersja id

20250625T081516

początek wersji obiektu

2025-06-25T08:15:16

nazwa

strefa usługowa

oznaczenie

49SU

symbol

SU

obowiązuje od

2025-06-25

obowiązuje do

obecnie

status

w opracowaniu
<https://inspire.ec.europa.eu/codelist/ProcessStepGeneralValue/elaboration>

charakter ustalenia

ogólnie wiążące
<https://inspire.ec.europa.eu/codelist/RegulationNatureValue/generallyBinding>

profil podstawowy

teren usług
teren komunikacji
teren zieleni urządzonej
teren ogrodów działkowych
teren infrastruktury technicznej

maksymalna nadziemna intensywność zabudowy

1.2

maksymalny udział powierzchni zabudowy

60%

maksymalna wysokość zabudowy

12.0 m

minimalny udział powierzchni biologicznie czynnej

30%

geometria



plan <https://www.gov.pl/zagospodarowanieprzestrzenne/app/AktPlanowaniaPrzestrzennego/PL.ZIPPZP.10115/241401-POG/1POG>

strefa planistyczna PL.ZIPPZP.10115_241401-POG_1POG-49SO_20250908T115450

identyfier <https://www.gov.pl/zagospodarowanieprzestrzenne/app/StrefaPlanistyczna/PL.ZIPPZP.10115/241401-POG/1POG-49SO/20250908T115450>

przestrzen nazw PL.ZIPPZP.10115/241401-POG

lokalny id 1POG-49SO

wersja id 20250908T115450

poczatek wersji obiektu 2025-09-08T11:54:50

nazwa strefa otwarta

oznaczenie 49SO

symbol SO

obowiazuje od 2025-06-18

obowiazuje do obecnie

status w opracowaniu
<https://inspire.ec.europa.eu/codelist/ProcessStepGeneralValue/elaboration>

charakter ustalenia ogólnie wiążące
<https://inspire.ec.europa.eu/codelist/RegulationNatureValue/generallyBinding>

profil podstawowy teren rolnictwa z zakazem zabudowy
teren lasu
teren zieleni naturalnej
teren wód
teren komunikacji
teren ogrodów działkowych
teren infrastruktury technicznej

geometria



plan

<https://www.gov.pl/zagospodarowanieprzestrzenne/app/AktPlanowaniaPrzestrzennego/PL.ZIPPZP.10115/241401-POG/1POG>

strefa planistyczna

PL.ZIPPZP.10115_241401-POG_1POG-50SO_20250618T124125

identyfier

<https://www.gov.pl/zagospodarowanieprzestrzenne/app/StrefaPlanistyczna/PL.ZIPPZP.10115/241401-POG/1POG-50SO/20250618T124125>

przestrzen nazw

PL.ZIPPZP.10115/241401-POG

lokalny id

1POG-50SO

wersja id

20250618T124125

poczatek wersji obiektu

2025-06-18T12:41:25

nazwa

strefa otwarta

oznaczenie

50SO

symbol

SO

obowiazuje od

2025-06-18

obowiazuje do

obecnie

status

w opracowaniu
<https://inspire.ec.europa.eu/codelist/ProcessStepGeneralValue/elaboration>

charakter ustalenia

ogólnie wiążące
<https://inspire.ec.europa.eu/codelist/RegulationNatureValue/generallyBinding>

profil podstawowy

teren rolnictwa z zakazem zabudowy
teren lasu
teren zieleni naturalnej
teren wód
teren komunikacji
teren ogrodów działkowych
teren infrastruktury technicznej

geometria



plan <https://www.gov.pl/zagospodarowanieprzestrzenne/app/AktPlanowaniaPrzestrzennego/PL.ZIPPZP.10115/241401-POG/1POG>

strefa planistyczna PL.ZIPPZP.10115_241401-POG_1POG-50SJ_20250723T084120

identyfier <https://www.gov.pl/zagospodarowanieprzestrzenne/app/StrefaPlanistyczna/PL.ZIPPZP.10115/241401-POG/1POG-50SJ/20250723T084120>

przestrzen nazw PL.ZIPPZP.10115/241401-POG

lokalny id 1POG-50SJ

wersja id 20250723T084120

początek wersji obiektu 2025-07-23T08:41:20

nazwa strefa wielofunkcyjna z zabudową mieszkaniową jednorodzinną

oznaczenie 50SJ

symbol SJ

obowiązuje od 2025-06-23

obowiązuje do obecnie

status w opracowaniu
<https://inspire.ec.europa.eu/codelist/ProcessStepGeneralValue/elaboration>

charakter ustalenia ogólnie wiążące
<https://inspire.ec.europa.eu/codelist/RegulationNatureValue/generallyBinding>

profil podstawowy teren zabudowy mieszkaniowej jednorodzinnej
teren usług
teren komunikacji
teren zieleni urządzonej
teren ogrodów działkowych
teren infrastruktury technicznej

profil dodatkowy teren zieleni naturalnej
teren lasu
teren wód

maksymalna nadziemna intensywność zabudowy 0.6

maksymalny udział powierzchni zabudowy 50%

maksymalna wysokość zabudowy 12.0 m

minimalny udział powierzchni biologicznie czynnej 30%

geometria



plan

<https://www.gov.pl/zagospodarowanieprzestrzenne/app/AktPlanowaniaPrzestrzennego/PL.ZIPPZP.10115/241401-POG/1POG>

strefa planistyczna

PL.ZIPPZP.10115_241401-POG_1POG-50SU_20250908T122500

identyfier

<https://www.gov.pl/zagospodarowanieprzestrzenne/app/StrefaPlanistyczna/PL.ZIPPZP.10115/241401-POG/1POG-50SU/20250908T122500>

przestrzen nazw

PL.ZIPPZP.10115/241401-POG

lokalny id

1POG-50SU

wersja id

20250908T122500

początek wersji obiektu

2025-09-08T12:25

nazwa

strefa usługowa

oznaczenie

50SU

symbol

SU

obowiązuje od

2025-06-25

obowiązuje do

obecnie

status

w opracowaniu
<https://inspire.ec.europa.eu/codelist/ProcessStepGeneralValue/elaboration>

charakter ustalenia

ogólnie wiążące
<https://inspire.ec.europa.eu/codelist/RegulationNatureValue/generallyBinding>

profil podstawowy

teren usług
teren komunikacji
teren zieleni urządzonej
teren ogrodów działkowych
teren infrastruktury technicznej

profil dodatkowy

teren składów i magazynów

maksymalna nadziemna intensywność zabudowy

0.8

maksymalny udział powierzchni zabudowy

50%

maksymalna wysokość zabudowy

12.0 m

minimalny udział powierzchni biologicznie czynnej

30%

geometria



plan

<https://www.gov.pl/zagospodarowanieprzestrzenne/app/AktPlanowaniaPrzestrzennego/PL.ZIPPZP.10115/241401-POG/1POG>

strefa planistyczna

PL.ZIPPZP.10115_241401-POG_1POG-51SJ_20250623T103433

identyfier

<https://www.gov.pl/zagospodarowanieprzestrzenne/app/StrefaPlanistyczna/PL.ZIPPZP.10115/241401-POG/1POG-51SJ/20250623T103433>

przestrzen nazw

PL.ZIPPZP.10115/241401-POG

lokalny id

1POG-51SJ

wersja id

20250623T103433

początek wersji obiektu

2025-06-23T10:34:33

nazwa

strefa wielofunkcyjna z zabudową mieszkaniową jednorodzinną

oznaczenie

51SJ

symbol

SJ

obowiązuje od

2025-06-23

obowiązuje do

obecnie

status

w opracowaniu
<https://inspire.ec.europa.eu/codelist/ProcessStepGeneralValue/elaboration>

charakter ustalenia

ogólnie wiążące
<https://inspire.ec.europa.eu/codelist/RegulationNatureValue/generallyBinding>

profil podstawowy

teren zabudowy mieszkaniowej jednorodzinnej
teren usług
teren komunikacji
teren zieleni urządzonej
teren ogrodów działkowych
teren infrastruktury technicznej

profil dodatkowy

teren zieleni naturalnej
teren lasu
teren wód

maksymalna nadziemna intensywność zabudowy

0.6

maksymalny udział powierzchni zabudowy

50%

maksymalna wysokość zabudowy

12.0 m

minimalny udział powierzchni biologicznie czynnej

30%

geometria



plan

<https://www.gov.pl/zagospodarowanieprzestrzenne/app/AktPlanowaniaPrzestrzennego/PL.ZIPPZP.10115/241401-POG/1POG>

strefa planistyczna

PL.ZIPPZP.10115_241401-POG_1POG-51SU_20250723T090152

identyfier

<https://www.gov.pl/zagospodarowanieprzestrzenne/app/StrefaPlanistyczna/PL.ZIPPZP.10115/241401-POG/1POG-51SU/20250723T090152>

przestrzen nazw

PL.ZIPPZP.10115/241401-POG

lokalny id

1POG-51SU

wersja id

20250723T090152

początek wersji obiektu

2025-07-23T09:01:52

nazwa

strefa usługowa

oznaczenie

51SU

symbol

SU

obowiązuje od

2025-07-22

obowiązuje do

obecnie

status

w opracowaniu
<https://inspire.ec.europa.eu/codelist/ProcessStepGeneralValue/elaboration>

charakter ustalenia

ogólnie wiążące
<https://inspire.ec.europa.eu/codelist/RegulationNatureValue/generallyBinding>

profil podstawowy

teren usług
teren komunikacji
teren zieleni urządzonej
teren ogrodów działkowych
teren infrastruktury technicznej

profil dodatkowy

teren składów i magazynów

maksymalna nadziemna intensywność zabudowy

0.8

maksymalny udział powierzchni zabudowy

50%

maksymalna wysokość zabudowy

12.0 m

minimalny udział powierzchni biologicznie czynnej

30%

geometria



plan <https://www.gov.pl/zagospodarowanieprzestrzenne/app/AktPlanowaniaPrzestrzennego/PL.ZIPPZP.10115/241401-POG/1POG>

strefa planistyczna PL.ZIPPZP.10115_241401-POG_1POG-51SO_20250723T084354

identyfier <https://www.gov.pl/zagospodarowanieprzestrzenne/app/StrefaPlanistyczna/PL.ZIPPZP.10115/241401-POG/1POG-51SO/20250723T084354>

przestrzen nazw PL.ZIPPZP.10115/241401-POG

lokalny id 1POG-51SO

wersja id 20250723T084354

poczatek wersji obiektu 2025-07-23T08:43:54

nazwa strefa otwarta

oznaczenie 51SO

symbol SO

obowiazuje od 2025-06-18

obowiazuje do obecnie

status w opracowaniu
<https://inspire.ec.europa.eu/codelist/ProcessStepGeneralValue/elaboration>

charakter ustalenia ogólnie wiążące
<https://inspire.ec.europa.eu/codelist/RegulationNatureValue/generallyBinding>

profil podstawowy teren rolnictwa z zakazem zabudowy
teren lasu
teren zieleni naturalnej
teren wód
teren komunikacji
teren ogrodów działkowych
teren infrastruktury technicznej

profil dodatkowy teren zieleni urządzonej

geometria



plan <https://www.gov.pl/zagospodarowanieprzestrzenne/app/AktPlanowaniaPrzestrzennego/PL.ZIPPZP.10115/241401-POG/1POG>

strefa planistyczna PL.ZIPPZP.10115_241401-POG_1POG-52SU_20250722T143758

identyfier <https://www.gov.pl/zagospodarowanieprzestrzenne/app/StrefaPlanistyczna/PL.ZIPPZP.10115/241401-POG/1POG-52SU/20250722T143758>

przestrzen nazw PL.ZIPPZP.10115/241401-POG

lokalny id 1POG-52SU

wersja id 20250722T143758

początek wersji obiektu 2025-07-22T14:37:58

nazwa strefa usługowa

oznaczenie 52SU

symbol SU

obowiązuje od 2025-05-30

obowiązuje do obecnie

status w opracowaniu
<https://inspire.ec.europa.eu/codelist/ProcessStepGeneralValue/elaboration>

charakter ustalenia ogólnie wiążące
<https://inspire.ec.europa.eu/codelist/RegulationNatureValue/generallyBinding>

profil podstawowy teren usług
teren komunikacji
teren zieleni urządzonej
teren ogrodów działkowych
teren infrastruktury technicznej

profil dodatkowy teren składów i magazynów
teren zieleni naturalnej

maksymalna nadziemna intensywność zabudowy 0.6

maksymalny udział powierzchni zabudowy 50%

maksymalna wysokość zabudowy 12.0 m

minimalny udział powierzchni biologicznie czynnej 30%

geometria



plan <https://www.gov.pl/zagospodarowanieprzestrzenne/app/AktPlanowaniaPrzestrzennego/PL.ZIPPZP.10115/241401-POG/1POG>

strefa planistyczna PL.ZIPPZP.10115_241401-POG_1POG-52SJ_20250723T091827

identyfier <https://www.gov.pl/zagospodarowanieprzestrzenne/app/StrefaPlanistyczna/PL.ZIPPZP.10115/241401-POG/1POG-52SJ/20250723T091827>

przestrzen nazw PL.ZIPPZP.10115/241401-POG

lokalny id 1POG-52SJ

wersja id 20250723T091827

początek wersji obiektu 2025-07-23T09:18:27

nazwa strefa wielofunkcyjna z zabudową mieszkaniową jednorodzinną

oznaczenie 52SJ

symbol SJ

obowiązuje od 2025-06-23

obowiązuje do obecnie

status w opracowaniu
<https://inspire.ec.europa.eu/codelist/ProcessStepGeneralValue/elaboration>

charakter ustalenia ogólnie wiążące
<https://inspire.ec.europa.eu/codelist/RegulationNatureValue/generallyBinding>

profil podstawowy teren zabudowy mieszkaniowej jednorodzinnej
teren usług
teren komunikacji
teren zieleni urządzonej
teren ogrodów działkowych
teren infrastruktury technicznej

profil dodatkowy teren zieleni naturalnej
teren lasu
teren wód

maksymalna nadziemna intensywność zabudowy 0.6

maksymalny udział powierzchni zabudowy 50%

maksymalna wysokość zabudowy 12.0 m

minimalny udział powierzchni biologicznie czynnej 30%

geometria



plan

<https://www.gov.pl/zagospodarowanieprzestrzenne/app/AktPlanowaniaPrzestrzennego/PL.ZIPPZP.10115/241401-POG/1POG>

strefa planistyczna

PL.ZIPPZP.10115_241401-POG_1POG-52SO_20250908T114827

identyfier

<https://www.gov.pl/zagospodarowanieprzestrzenne/app/StrefaPlanistyczna/PL.ZIPPZP.10115/241401-POG/1POG-52SO/20250908T114827>

przestrzen nazw

PL.ZIPPZP.10115/241401-POG

lokalny id

1POG-52SO

wersja id

20250908T114827

początek wersji obiektu

2025-09-08T11:48:27

nazwa

strefa otwarta

oznaczenie

52SO

symbol

SO

obowiązuje od

2025-06-17

obowiązuje do

obecnie

status

w opracowaniu
<https://inspire.ec.europa.eu/codelist/ProcessStepGeneralValue/elaboration>

charakter ustalenia

ogólnie wiążące
<https://inspire.ec.europa.eu/codelist/RegulationNatureValue/generallyBinding>

profil podstawowy

teren rolnictwa z zakazem zabudowy
teren lasu
teren zieleni naturalnej
teren wód
teren komunikacji
teren ogrodów działkowych
teren infrastruktury technicznej

geometria



plan <https://www.gov.pl/zagospodarowanieprzestrzenne/app/AktPlanowaniaPrzestrzennego/PL.ZIPPZP.10115/241401-POG/1POG>

strefa planistyczna PL.ZIPPZP.10115_241401-POG_1POG-53SO_20250623T090502

identyfier <https://www.gov.pl/zagospodarowanieprzestrzenne/app/StrefaPlanistyczna/PL.ZIPPZP.10115/241401-POG/1POG-53SO/20250623T090502>

przestrzen nazw PL.ZIPPZP.10115/241401-POG

lokalny id 1POG-53SO

wersja id 20250623T090502

poczatek wersji obiektu 2025-06-23T09:05:02

nazwa strefa otwarta

oznaczenie 53SO

symbol SO

obowiazuje od 2025-06-23

obowiazuje do obecnie

status w opracowaniu
<https://inspire.ec.europa.eu/codelist/ProcessStepGeneralValue/elaboration>

charakter ustalenia ogólnie wiążące
<https://inspire.ec.europa.eu/codelist/RegulationNatureValue/generallyBinding>

profil podstawowy teren rolnictwa z zakazem zabudowy
teren lasu
teren zieleni naturalnej
teren wód
teren komunikacji
teren ogrodów działkowych
teren infrastruktury technicznej

geometria



plan <https://www.gov.pl/zagospodarowanieprzestrzenne/app/AktPlanowaniaPrzestrzennego/PL.ZIPPZP.10115/241401-POG/1POG>

strefa planistyczna PL.ZIPPZP.10115_241401-POG_1POG-53SJ_20250722T150155

identyfier <https://www.gov.pl/zagospodarowanieprzestrzenne/app/StrefaPlanistyczna/PL.ZIPPZP.10115/241401-POG/1POG-53SJ/20250722T150155>

przestrzen nazw PL.ZIPPZP.10115/241401-POG

lokalny id 1POG-53SJ

wersja id 20250722T150155

początek wersji obiektu 2025-07-22T15:01:55

nazwa strefa wielofunkcyjna z zabudową mieszkaniową jednorodzinną

oznaczenie 53SJ

symbol SJ

obowiązuje od 2025-06-23

obowiązuje do obecnie

status w opracowaniu
<https://inspire.ec.europa.eu/codelist/ProcessStepGeneralValue/elaboration>

charakter ustalenia ogólnie wiążące
<https://inspire.ec.europa.eu/codelist/RegulationNatureValue/generallyBinding>

profil podstawowy teren zabudowy mieszkaniowej jednorodzinnej
teren usług
teren komunikacji
teren zieleni urządzonej
teren ogrodów działkowych
teren infrastruktury technicznej

profil dodatkowy teren zieleni naturalnej
teren lasu
teren wód

maksymalna nadziemna intensywność zabudowy 0.6

maksymalny udział powierzchni zabudowy 50%

maksymalna wysokość zabudowy 12.0 m

minimalny udział powierzchni biologicznie czynnej 30%

geometria



plan

<https://www.gov.pl/zagospodarowanieprzestrzenne/app/AktPlanowaniaPrzestrzennego/PL.ZIPPZP.10115/241401-POG/1POG>

strefa planistyczna

PL.ZIPPZP.10115_241401-POG_1POG-53SU_20250722T144004

identyfier

<https://www.gov.pl/zagospodarowanieprzestrzenne/app/StrefaPlanistyczna/PL.ZIPPZP.10115/241401-POG/1POG-53SU/20250722T144004>

przestrzen nazw

PL.ZIPPZP.10115/241401-POG

lokalny id

1POG-53SU

wersja id

20250722T144004

początek wersji obiektu

2025-07-22T14:40:04

nazwa

strefa usługowa

oznaczenie

53SU

symbol

SU

obowiązuje od

2025-07-22

obowiązuje do

obecnie

status

w opracowaniu
<https://inspire.ec.europa.eu/codelist/ProcessStepGeneralValue/elaboration>

charakter ustalenia

ogólnie wiążące
<https://inspire.ec.europa.eu/codelist/RegulationNatureValue/generallyBinding>

profil podstawowy

teren usług
teren komunikacji
teren zieleni urządzonej
teren ogrodów działkowych
teren infrastruktury technicznej

maksymalna nadziemna intensywność zabudowy

0.6

maksymalny udział powierzchni zabudowy

50%

maksymalna wysokość zabudowy

12.0 m

minimalny udział powierzchni biologicznie czynnej

30%

geometria



plan <https://www.gov.pl/zagospodarowanieprzestrzenne/app/AktPlanowaniaPrzestrzennego/PL.ZIPPZP.10115/241401-POG/1POG>

strefa planistyczna PL.ZIPPZP.10115_241401-POG_1POG-54SU_20250723T084555

identyfier <https://www.gov.pl/zagospodarowanieprzestrzenne/app/StrefaPlanistyczna/PL.ZIPPZP.10115/241401-POG/1POG-54SU/20250723T084555>

przestrzen nazw PL.ZIPPZP.10115/241401-POG

lokalny id 1POG-54SU

wersja id 20250723T084555

początek wersji obiektu 2025-07-23T08:45:55

nazwa strefa usługowa

oznaczenie 54SU

symbol SU

obowiązuje od 2025-07-22

obowiązuje do obecnie

status w opracowaniu
<https://inspire.ec.europa.eu/codelist/ProcessStepGeneralValue/elaboration>

charakter ustalenia ogólnie wiążące
<https://inspire.ec.europa.eu/codelist/RegulationNatureValue/generallyBinding>

profil podstawowy teren usług
teren komunikacji
teren zieleni urządzonej
teren ogrodów działkowych
teren infrastruktury technicznej

profil dodatkowy teren składów i magazynów

maksymalna nadziemna intensywność zabudowy 0.6

maksymalny udział powierzchni zabudowy 50%

maksymalna wysokość zabudowy 12.0 m

minimalny udział powierzchni biologicznie czynnej 30%

geometria



plan <https://www.gov.pl/zagospodarowanieprzestrzenne/app/AktPlanowaniaPrzestrzennego/PL.ZIPPZP.10115/241401-POG/1POG>

strefa planistyczna PL.ZIPPZP.10115_241401-POG_1POG-54SJ_20250623T110157

identyfier <https://www.gov.pl/zagospodarowanieprzestrzenne/app/StrefaPlanistyczna/PL.ZIPPZP.10115/241401-POG/1POG-54SJ/20250623T110157>

przestrzen nazw PL.ZIPPZP.10115/241401-POG

lokalny id 1POG-54SJ

wersja id 20250623T110157

początek wersji obiektu 2025-06-23T11:01:57

nazwa strefa wielofunkcyjna z zabudową mieszkaniową jednorodzinną

oznaczenie 54SJ

symbol SJ

obowiązuje od 2025-06-23

obowiązuje do obecnie

status w opracowaniu
<https://inspire.ec.europa.eu/codelist/ProcessStepGeneralValue/elaboration>

charakter ustalenia ogólnie wiążące
<https://inspire.ec.europa.eu/codelist/RegulationNatureValue/generallyBinding>

profil podstawowy teren zabudowy mieszkaniowej jednorodzinnej
teren usług
teren komunikacji
teren zieleni urządzonej
teren ogrodów działkowych
teren infrastruktury technicznej

profil dodatkowy teren zieleni naturalnej
teren lasu
teren wód

maksymalna nadziemna intensywnosc zabudowy 0.6

maksymalny udział powierzchni zabudowy 50%

maksymalna wysokosc zabudowy 12.0 m

minimalny udział powierzchni biologicznie czynnej 30%

geometria



plan

<https://www.gov.pl/zagospodarowanieprzestrzenne/app/AktPlanowaniaPrzestrzennego/PL.ZIPPZP.10115/241401-POG/1POG>

strefa planistyczna

PL.ZIPPZP.10115_241401-POG_1POG-54SO_20250723T070249

identyfier

<https://www.gov.pl/zagospodarowanieprzestrzenne/app/StrefaPlanistyczna/PL.ZIPPZP.10115/241401-POG/1POG-54SO/20250723T070249>

przestrzen nazw

PL.ZIPPZP.10115/241401-POG

lokalny id

1POG-54SO

wersja id

20250723T070249

początek wersji obiektu

2025-07-23T07:02:49

nazwa

strefa otwarta

oznaczenie

54SO

symbol

SO

obowiązuje od

2025-06-24

obowiązuje do

obecnie

status

w opracowaniu
<https://inspire.ec.europa.eu/codelist/ProcessStepGeneralValue/elaboration>

charakter ustalenia

ogólnie wiążące
<https://inspire.ec.europa.eu/codelist/RegulationNatureValue/generallyBinding>

profil podstawowy

teren rolnictwa z zakazem zabudowy
teren lasu
teren zieleni naturalnej
teren wód
teren komunikacji
teren ogrodów działkowych
teren infrastruktury technicznej

geometria



plan <https://www.gov.pl/zagospodarowanieprzestrzenne/app/AktPlanowaniaPrzestrzennego/PL.ZIPPZP.10115/241401-POG/1POG>

strefa planistyczna PL.ZIPPZP.10115_241401-POG_1POG-55SU_20250722T145007

identyfier <https://www.gov.pl/zagospodarowanieprzestrzenne/app/StrefaPlanistyczna/PL.ZIPPZP.10115/241401-POG/1POG-55SU/20250722T145007>

przestrzen nazw PL.ZIPPZP.10115/241401-POG

lokalny id 1POG-55SU

wersja id 20250722T145007

poczatek wersji obiektu 2025-07-22T14:50:07

nazwa strefa usługowa

oznaczenie 55SU

symbol SU

obowiazuje od 2025-07-22

obowiazuje do obecnie

status w opracowaniu
<https://inspire.ec.europa.eu/codelist/ProcessStepGeneralValue/elaboration>

charakter ustalenia ogólnie wiążące
<https://inspire.ec.europa.eu/codelist/RegulationNatureValue/generallyBinding>

profil podstawowy teren usług
teren komunikacji
teren zieleni urządzonej
teren ogrodów działkowych
teren infrastruktury technicznej

profil dodatkowy teren zieleni naturalnej
teren lasu
teren wód

maksymalna nadziemna intensywnosc zabudowy 0.6

maksymalny udzial powierzchni zabudowy 50%

maksymalna wysokosc zabudowy 12.0 m

minimalny udzial powierzchni biologicznie czynnej 30%

geometria



plan

<https://www.gov.pl/zagospodarowanieprzestrzenne/app/AktPlanowaniaPrzestrzennego/PL.ZIPPZP.10115/241401-POG/1POG>

strefa planistyczna

PL.ZIPPZP.10115_241401-POG_1POG-55SJ_20250623T110322

identyfier

<https://www.gov.pl/zagospodarowanieprzestrzenne/app/StrefaPlanistyczna/PL.ZIPPZP.10115/241401-POG/1POG-55SJ/20250623T110322>

przestrzen nazw

PL.ZIPPZP.10115/241401-POG

lokalny id

1POG-55SJ

wersja id

20250623T110322

początek wersji obiektu

2025-06-23T11:03:22

nazwa

strefa wielofunkcyjna z zabudową mieszkaniową jednorodzinną

oznaczenie

55SJ

symbol

SJ

obowiązuje od

2025-05-21

obowiązuje do

obecnie

status

w opracowaniu
<https://inspire.ec.europa.eu/codelist/ProcessStepGeneralValue/elaboration>

charakter ustalenia

ogólnie wiążące
<https://inspire.ec.europa.eu/codelist/RegulationNatureValue/generallyBinding>

profil podstawowy

teren zabudowy mieszkaniowej jednorodzinnej
teren usług
teren komunikacji
teren zieleni urządzonej
teren ogrodów działkowych
teren infrastruktury technicznej

profil dodatkowy

teren zieleni naturalnej
teren lasu
teren wód

maksymalna nadziemna intensywność zabudowy

0.6

maksymalny udział powierzchni zabudowy

50%

maksymalna wysokość zabudowy

12.0 m

minimalny udział powierzchni biologicznie czynnej

30%

geometria



plan

<https://www.gov.pl/zagospodarowanieprzestrzenne/app/AktPlanowaniaPrzestrzennego/PL.ZIPPZP.10115/241401-POG/1POG>

strefa planistyczna

PL.ZIPPZP.10115_241401-POG_1POG-55SO_20250723T070402

identyfier

<https://www.gov.pl/zagospodarowanieprzestrzenne/app/StrefaPlanistyczna/PL.ZIPPZP.10115/241401-POG/1POG-55SO/20250723T070402>

przestrzen nazw

PL.ZIPPZP.10115/241401-POG

lokalny id

1POG-55SO

wersja id

20250723T070402

początek wersji obiektu

2025-07-23T07:04:02

nazwa

strefa otwarta

oznaczenie

55SO

symbol

SO

obowiązuje od

2025-07-23

obowiązuje do

obecnie

status

w opracowaniu
<https://inspire.ec.europa.eu/codelist/ProcessStepGeneralValue/elaboration>

charakter ustalenia

ogólnie wiążące
<https://inspire.ec.europa.eu/codelist/RegulationNatureValue/generallyBinding>


profil podstawowy

teren rolnictwa z zakazem zabudowy
teren lasu
teren zieleni naturalnej
teren wód
teren komunikacji
teren ogrodów działkowych
teren infrastruktury technicznej

profil dodatkowy

teren zieleni urządzonej

geometria



plan

<https://www.gov.pl/zagospodarowanieprzestrzenne/app/AktPlanowaniaPrzestrzennego/PL.ZIPPZP.10115/241401-POG/1POG>

strefa planistyczna

PL.ZIPPZP.10115_241401-POG_1POG-56SU_20250723T065556

identyfier

<https://www.gov.pl/zagospodarowanieprzestrzenne/app/StrefaPlanistyczna/PL.ZIPPZP.10115/241401-POG/1POG-56SU/20250723T065556>

przestrzen nazw

PL.ZIPPZP.10115/241401-POG

lokalny id

1POG-56SU

wersja id

20250723T065556

początek wersji obiektu

2025-07-23T06:55:56

nazwa

strefa usługowa

oznaczenie

56SU

symbol

SU

obowiązuje od

2025-07-22

obowiązuje do

obecnie

status

w opracowaniu
<https://inspire.ec.europa.eu/codelist/ProcessStepGeneralValue/elaboration>

charakter ustalenia

ogólnie wiążące
<https://inspire.ec.europa.eu/codelist/RegulationNatureValue/generallyBinding>

profil podstawowy

teren usług
teren komunikacji
teren zieleni urządzonej
teren ogrodów działkowych
teren infrastruktury technicznej

profil dodatkowy

teren składów i magazynów
teren zieleni naturalnej
teren wód

maksymalna nadziemna intensywność zabudowy

1.5

maksymalny udział powierzchni zabudowy

50%

maksymalna wysokość zabudowy

12.0 m

minimalny udział powierzchni biologicznie czynnej

30%

geometria



plan

<https://www.gov.pl/zagospodarowanieprzestrzenne/app/AktPlanowaniaPrzestrzennego/PL.ZIPPZP.10115/241401-POG/1POG>

strefa planistyczna

PL.ZIPPZP.10115_241401-POG_1POG-56SO_20250625T075604

identyfier

<https://www.gov.pl/zagospodarowanieprzestrzenne/app/StrefaPlanistyczna/PL.ZIPPZP.10115/241401-POG/1POG-56SO/20250625T075604>

przestrzen nazw

PL.ZIPPZP.10115/241401-POG

lokalny id

1POG-56SO

wersja id

20250625T075604

poczatek wersji obiektu

2025-06-25T07:56:04

nazwa

strefa otwarta

oznaczenie

56SO

symbol

SO

obowiazuje od

2025-06-25

obowiazuje do

obecnie

status

w opracowaniu
<https://inspire.ec.europa.eu/codelist/ProcessStepGeneralValue/elaboration>

charakter ustalenia

ogólnie wiążące
<https://inspire.ec.europa.eu/codelist/RegulationNatureValue/generallyBinding>

profil podstawowy

teren rolnictwa z zakazem zabudowy
teren lasu
teren zieleni naturalnej
teren wód
teren komunikacji
teren ogrodów działkowych
teren infrastruktury technicznej

geometria



plan <https://www.gov.pl/zagospodarowanieprzestrzenne/app/AktPlanowaniaPrzestrzennego/PL.ZIPPZP.10115/241401-POG/1POG>

strefa planistyczna PL.ZIPPZP.10115_241401-POG_1POG-56SJ_20250723T094535

identyfier <https://www.gov.pl/zagospodarowanieprzestrzenne/app/StrefaPlanistyczna/PL.ZIPPZP.10115/241401-POG/1POG-56SJ/20250723T094535>

przestrzen nazw PL.ZIPPZP.10115/241401-POG

lokalny id 1POG-56SJ

wersja id 20250723T094535

początek wersji obiektu 2025-07-23T09:45:35

nazwa strefa wielofunkcyjna z zabudową mieszkaniową jednorodzinną

oznaczenie 56SJ

symbol SJ

obowiązuje od 2025-06-23

obowiązuje do obecnie

status w opracowaniu
<https://inspire.ec.europa.eu/codelist/ProcessStepGeneralValue/elaboration>

charakter ustalenia ogólnie wiążące
<https://inspire.ec.europa.eu/codelist/RegulationNatureValue/generallyBinding>

profil podstawowy teren zabudowy mieszkaniowej jednorodzinnej
teren usług
teren komunikacji
teren zieleni urządzonej
teren ogrodów działkowych
teren infrastruktury technicznej

profil dodatkowy teren zieleni naturalnej
teren lasu
teren wód

maksymalna nadziemna intensywność zabudowy 0.6

maksymalny udział powierzchni zabudowy 50%

maksymalna wysokość zabudowy 12.0 m

minimalny udział powierzchni biologicznie czynnej 30%

geometria



plan

<https://www.gov.pl/zagospodarowanieprzestrzenne/app/AktPlanowaniaPrzestrzennego/PL.ZIPPZP.10115/241401-POG/1POG>

strefa planistyczna

PL.ZIPPZP.10115_241401-POG_1POG-57SO_20250723T090656

identyfier

<https://www.gov.pl/zagospodarowanieprzestrzenne/app/StrefaPlanistyczna/PL.ZIPPZP.10115/241401-POG/1POG-57SO/20250723T090656>

przestrzen nazw

PL.ZIPPZP.10115/241401-POG

lokalny id

1POG-57SO

wersja id

20250723T090656

początek wersji obiektu

2025-07-23T09:06:56

nazwa

strefa otwarta

oznaczenie

57SO

symbol

SO

obowiązuje od

2025-06-24

obowiązuje do

obecnie

status

w opracowaniu
<https://inspire.ec.europa.eu/codelist/ProcessStepGeneralValue/elaboration>

charakter ustalenia

ogólnie wiążące
<https://inspire.ec.europa.eu/codelist/RegulationNatureValue/generallyBinding>

profil podstawowy

teren rolnictwa z zakazem zabudowy
teren lasu
teren zieleni naturalnej
teren wód
teren komunikacji
teren ogrodów działkowych
teren infrastruktury technicznej

geometria



plan <https://www.gov.pl/zagospodarowanieprzestrzenne/app/AktPlanowaniaPrzestrzennego/PL.ZIPPZP.10115/241401-POG/1POG>

strefa planistyczna PL.ZIPPZP.10115_241401-POG_1POG-57SU_20250723T061905

identyfier <https://www.gov.pl/zagospodarowanieprzestrzenne/app/StrefaPlanistyczna/PL.ZIPPZP.10115/241401-POG/1POG-57SU/20250723T061905>

przestrzen nazw PL.ZIPPZP.10115/241401-POG

lokalny id 1POG-57SU

wersja id 20250723T061905

poczatek wersji obiektu 2025-07-23T06:19:05

nazwa strefa usługowa

oznaczenie 57SU

symbol SU

obowiazuje od 2025-07-23

obowiazuje do obecnie

status w opracowaniu
<https://inspire.ec.europa.eu/codelist/ProcessStepGeneralValue/elaboration>

charakter ustalenia ogólnie wiążące
<https://inspire.ec.europa.eu/codelist/RegulationNatureValue/generallyBinding>

profil podstawowy teren usług
teren komunikacji
teren zieleni urządzonej
teren ogrodów działkowych
teren infrastruktury technicznej

profil dodatkowy teren zieleni naturalnej
teren lasu
teren wód

maksymalna nadziemna intensywnosc zabudowy 0.6

maksymalny udzial powierzchni zabudowy 50%

maksymalna wysokosc zabudowy 12.0 m

minimalny udzial powierzchni biologicznie czynnej 30%

geometria



plan

<https://www.gov.pl/zagospodarowanieprzestrzenne/app/AktPlanowaniaPrzestrzennego/PL.ZIPPZP.10115/241401-POG/1POG>

strefa planistyczna

PL.ZIPPZP.10115_241401-POG_1POG-57SJ_20250723T094819

identyfier

<https://www.gov.pl/zagospodarowanieprzestrzenne/app/StrefaPlanistyczna/PL.ZIPPZP.10115/241401-POG/1POG-57SJ/20250723T094819>

przestrzen nazw

PL.ZIPPZP.10115/241401-POG

lokalny id

1POG-57SJ

wersja id

20250723T094819

początek wersji obiektu

2025-07-23T09:48:19

nazwa

strefa wielofunkcyjna z zabudową mieszkaniową jednorodzinną

oznaczenie

57SJ

symbol

SJ

obowiązuje od

2025-06-23

obowiązuje do

obecnie

status

w opracowaniu
<https://inspire.ec.europa.eu/codelist/ProcessStepGeneralValue/elaboration>

charakter ustalenia

ogólnie wiążące
<https://inspire.ec.europa.eu/codelist/RegulationNatureValue/generallyBinding>

profil podstawowy

teren zabudowy mieszkaniowej jednorodzinnej
teren usług
teren komunikacji
teren zieleni urządzonej
teren ogrodów działkowych
teren infrastruktury technicznej

profil dodatkowy

teren zieleni naturalnej
teren lasu
teren wód

maksymalna nadziemna intensywność zabudowy

0.6

maksymalny udział powierzchni zabudowy

50%

maksymalna wysokość zabudowy

12.0 m

minimalny udział powierzchni biologicznie czynnej

30%

geometria



plan

<https://www.gov.pl/zagospodarowanieprzestrzenne/app/AktPlanowaniaPrzestrzennego/PL.ZIPPZP.10115/241401-POG/1POG>

strefa planistyczna

PL.ZIPPZP.10115_241401-POG_1POG-58SJ_20250623T110750

identyfier

<https://www.gov.pl/zagospodarowanieprzestrzenne/app/StrefaPlanistyczna/PL.ZIPPZP.10115/241401-POG/1POG-58SJ/20250623T110750>

przestrzen nazw

PL.ZIPPZP.10115/241401-POG

lokalny id

1POG-58SJ

wersja id

20250623T110750

początek wersji obiektu

2025-06-23T11:07:50

nazwa

strefa wielofunkcyjna z zabudową mieszkaniową jednorodzinną

oznaczenie

58SJ

symbol

SJ

obowiązuje od

2025-05-21

obowiązuje do

obecnie

status

w opracowaniu
<https://inspire.ec.europa.eu/codelist/ProcessStepGeneralValue/elaboration>

charakter ustalenia

ogólnie wiążące
<https://inspire.ec.europa.eu/codelist/RegulationNatureValue/generallyBinding>

profil podstawowy

teren zabudowy mieszkaniowej jednorodzinnej
teren usług
teren komunikacji
teren zieleni urządzonej
teren ogrodów działkowych
teren infrastruktury technicznej

profil dodatkowy

teren zieleni naturalnej
teren lasu
teren wód

maksymalna nadziemna intensywność zabudowy

0.6

maksymalny udział powierzchni zabudowy

50%

maksymalna wysokość zabudowy

12.0 m

minimalny udział powierzchni

biologicznie czynnej 30%

geometria



plan

<https://www.gov.pl/zagospodarowanieprzestrzenne/app/AktPlanowaniaPrzestrzennego/PL.ZIPPZP.10115/241401-POG/1POG>

strefa planistyczna

PL.ZIPPZP.10115_241401-POG_1POG-58SO_20250723T081343

identyfier

<https://www.gov.pl/zagospodarowanieprzestrzenne/app/StrefaPlanistyczna/PL.ZIPPZP.10115/241401-POG/1POG-58SO/20250723T081343>

przestrzen nazw

PL.ZIPPZP.10115/241401-POG

lokalny id

1POG-58SO

wersja id

20250723T081343

początek wersji obiektu

2025-07-23T08:13:43

nazwa

strefa otwarta

oznaczenie

58SO

symbol

SO

obowiązuje od

2025-06-24

obowiązuje do

obecnie

status

w opracowaniu
<https://inspire.ec.europa.eu/codelist/ProcessStepGeneralValue/elaboration>

charakter ustalenia

ogólnie wiążące
<https://inspire.ec.europa.eu/codelist/RegulationNatureValue/generallyBinding>

profil podstawowy

teren rolnictwa z zakazem zabudowy
teren lasu
teren zieleni naturalnej
teren wód
teren komunikacji
teren ogrodów działkowych
teren infrastruktury technicznej

geometria



plan <https://www.gov.pl/zagospodarowanieprzestrzenne/app/AktPlanowaniaPrzestrzennego/PL.ZIPPZP.10115/241401-POG/1POG>

strefa planistyczna PL.ZIPPZP.10115_241401-POG_1POG-58SU_20250723T065833

identyfier <https://www.gov.pl/zagospodarowanieprzestrzenne/app/StrefaPlanistyczna/PL.ZIPPZP.10115/241401-POG/1POG-58SU/20250723T065833>

przestrzen nazw PL.ZIPPZP.10115/241401-POG

lokalny id 1POG-58SU

wersja id 20250723T065833

poczatek wersji obiektu 2025-07-23T06:58:33

nazwa strefa usługowa

oznaczenie 58SU

symbol SU

obowiazuje od 2025-07-23

obowiazuje do obecnie

status w opracowaniu
<https://inspire.ec.europa.eu/codelist/ProcessStepGeneralValue/elaboration>

charakter ustalenia ogólnie wiążące
<https://inspire.ec.europa.eu/codelist/RegulationNatureValue/generallyBinding>

profil podstawowy teren usług
teren komunikacji
teren zieleni urządzonej
teren ogrodów działkowych
teren infrastruktury technicznej

profil dodatkowy teren składów i magazynów

maksymalna nadziemna intensywnosc zabudowy 0.6

maksymalny udzial powierzchni zabudowy 50%

maksymalna wysokosc zabudowy 12.0 m

minimalny udzial powierzchni biologicznie czynnej 30%

geometria



plan <https://www.gov.pl/zagospodarowanieprzestrzenne/app/AktPlanowaniaPrzestrzennego/PL.ZIPPZP.10115/241401-POG/1POG>

strefa planistyczna PL.ZIPPZP.10115_241401-POG_1POG-59SJ_20250623T115258

identyfier <https://www.gov.pl/zagospodarowanieprzestrzenne/app/StrefaPlanistyczna/PL.ZIPPZP.10115/241401-POG/1POG-59SJ/20250623T115258>

przestrzen nazw PL.ZIPPZP.10115/241401-POG

lokalny id 1POG-59SJ

wersja id 20250623T115258

poczatek wersji obiektu 2025-06-23T11:52:58

nazwa strefa wielofunkcyjna z zabudową mieszkaniową jednorodzinną

oznaczenie 59SJ

symbol SJ

obowiazuje od 2025-06-23

obowiazuje do obecnie

status w opracowaniu
<https://inspire.ec.europa.eu/codelist/ProcessStepGeneralValue/elaboration>

charakter ustalenia ogólnie wiążące
<https://inspire.ec.europa.eu/codelist/RegulationNatureValue/generallyBinding>

profil podstawowy teren zabudowy mieszkaniowej jednorodzinnej
teren usług
teren komunikacji
teren zieleni urządzonej
teren ogrodów działkowych
teren infrastruktury technicznej

profil dodatkowy teren zieleni naturalnej
teren lasu
teren wód

maksymalna nadziemna intensywnosc zabudowy 0.6

maksymalny udzial powierzchni zabudowy 50%

maksymalna wysokosc zabudowy 12.0 m

minimalny udzial powierzchni biologicznie czynnej 30%

geometria



plan

<https://www.gov.pl/zagospodarowanieprzestrzenne/app/AktPlanowaniaPrzestrzennego/PL.ZIPPZP.10115/241401-POG/1POG>

strefa planistyczna

PL.ZIPPZP.10115_241401-POG_1POG-59SO_20250625T132513

identyfier

<https://www.gov.pl/zagospodarowanieprzestrzenne/app/StrefaPlanistyczna/PL.ZIPPZP.10115/241401-POG/1POG-59SO/20250625T132513>

przestrzen nazw

PL.ZIPPZP.10115/241401-POG

lokalny id

1POG-59SO

wersja id

20250625T132513

początek wersji obiektu

2025-06-25T13:25:13

nazwa

strefa otwarta

oznaczenie

59SO

symbol

SO

obowiązuje od

2025-06-24

obowiązuje do

obecnie

status

w opracowaniu
<https://inspire.ec.europa.eu/codelist/ProcessStepGeneralValue/elaboration>

charakter ustalenia

ogólnie wiążące
<https://inspire.ec.europa.eu/codelist/RegulationNatureValue/generallyBinding>

profil podstawowy

teren rolnictwa z zakazem zabudowy
teren lasu
teren zieleni naturalnej
teren wód
teren komunikacji
teren ogrodów działkowych
teren infrastruktury technicznej

geometria



plan <https://www.gov.pl/zagospodarowanieprzestrzenne/app/AktPlanowaniaPrzestrzennego/PL.ZIPPZP.10115/241401-POG/1POG>

strefa planistyczna PL.ZIPPZP.10115_241401-POG_1POG-59SU_20250723T074533

identyfier <https://www.gov.pl/zagospodarowanieprzestrzenne/app/StrefaPlanistyczna/PL.ZIPPZP.10115/241401-POG/1POG-59SU/20250723T074533>

przestrzen nazw PL.ZIPPZP.10115/241401-POG

lokalny id 1POG-59SU

wersja id 20250723T074533

początek wersji obiektu 2025-07-23T07:45:33

nazwa strefa usługowa

oznaczenie 59SU

symbol SU

obowiązuje od 2025-07-23

obowiązuje do obecnie

status w opracowaniu
<https://inspire.ec.europa.eu/codelist/ProcessStepGeneralValue/elaboration>

charakter ustalenia ogólnie wiążące
<https://inspire.ec.europa.eu/codelist/RegulationNatureValue/generallyBinding>

profil podstawowy teren usług
teren komunikacji
teren zieleni urządzonej
teren ogrodów działkowych
teren infrastruktury technicznej

profil dodatkowy teren składów i magazynów

maksymalna nadziemna intensywność zabudowy 0.5

maksymalny udział powierzchni zabudowy 50%

maksymalna wysokość zabudowy 10.0 m

minimalny udział powierzchni biologicznie czynnej 30%

geometria



plan <https://www.gov.pl/zagospodarowanieprzestrzenne/app/AktPlanowaniaPrzestrzennego/PL.ZIPPZP.10115/241401-POG/1POG>

strefa planistyczna PL.ZIPPZP.10115_241401-POG_1POG-60SJ_20250623T120047

identyfier <https://www.gov.pl/zagospodarowanieprzestrzenne/app/StrefaPlanistyczna/PL.ZIPPZP.10115/241401-POG/1POG-60SJ/20250623T120047>

przestrzen nazw PL.ZIPPZP.10115/241401-POG

lokalny id 1POG-60SJ

wersja id 20250623T120047

początek wersji obiektu 2025-06-23T12:00:47

nazwa strefa wielofunkcyjna z zabudową mieszkaniową jednorodzinną

oznaczenie 60SJ

symbol SJ

obowiązuje od 2025-06-23

obowiązuje do obecnie

status w opracowaniu
<https://inspire.ec.europa.eu/codelist/ProcessStepGeneralValue/elaboration>

charakter ustalenia ogólnie wiążące
<https://inspire.ec.europa.eu/codelist/RegulationNatureValue/generallyBinding>

profil podstawowy teren zabudowy mieszkaniowej jednorodzinnej
teren usług
teren komunikacji
teren zieleni urządzonej
teren ogrodów działkowych
teren infrastruktury technicznej

profil dodatkowy teren zieleni naturalnej
teren lasu
teren wód

maksymalna nadziemna intensywność zabudowy 0.6

maksymalny udział powierzchni zabudowy 50%

maksymalna wysokość zabudowy 12.0 m

minimalny udział powierzchni biologicznie czynnej 30%

geometria



plan

<https://www.gov.pl/zagospodarowanieprzestrzenne/app/AktPlanowaniaPrzestrzennego/PL.ZIPPZP.10115/241401-POG/1POG>

strefa planistyczna

PL.ZIPPZP.10115_241401-POG_1POG-60SU_20250723T090541

identyfier

<https://www.gov.pl/zagospodarowanieprzestrzenne/app/StrefaPlanistyczna/PL.ZIPPZP.10115/241401-POG/1POG-60SU/20250723T090541>

przestrzen nazw

PL.ZIPPZP.10115/241401-POG

lokalny id

1POG-60SU

wersja id

20250723T090541

początek wersji obiektu

2025-07-23T09:05:41

nazwa

strefa usługowa

oznaczenie

60SU

symbol

SU

obowiązuje od

2025-07-23

obowiązuje do

obecnie

status

w opracowaniu
<https://inspire.ec.europa.eu/codelist/ProcessStepGeneralValue/elaboration>

charakter ustalenia

ogólnie wiążące
<https://inspire.ec.europa.eu/codelist/RegulationNatureValue/generallyBinding>

profil podstawowy

teren usług
teren komunikacji
teren zieleni urządzonej
teren ogrodów działkowych
teren infrastruktury technicznej

maksymalna nadziemna intensywność zabudowy

0.6

maksymalny udział powierzchni zabudowy

50%

maksymalna wysokość zabudowy

12.0 m

minimalny udział powierzchni biologicznie czynnej

30%

geometria



plan <https://www.gov.pl/zagospodarowanieprzestrzenne/app/AktPlanowaniaPrzestrzennego/PL.ZIPPZP.10115/241401-POG/1POG>

strefa planistyczna PL.ZIPPZP.10115_241401-POG_1POG-60SO_20250723T091708

identyfier <https://www.gov.pl/zagospodarowanieprzestrzenne/app/StrefaPlanistyczna/PL.ZIPPZP.10115/241401-POG/1POG-60SO/20250723T091708>

przestrzen nazw PL.ZIPPZP.10115/241401-POG

lokalny id 1POG-60SO

wersja id 20250723T091708

poczatek wersji obiektu 2025-07-23T09:17:08

nazwa strefa otwarta

oznaczenie 60SO

symbol SO

obowiazuje od 2025-07-23

obowiazuje do obecnie

status w opracowaniu
<https://inspire.ec.europa.eu/codelist/ProcessStepGeneralValue/elaboration>

charakter ustalenia ogólnie wiążące
<https://inspire.ec.europa.eu/codelist/RegulationNatureValue/generallyBinding>

profil podstawowy teren rolnictwa z zakazem zabudowy
teren lasu
teren zieleni naturalnej
teren wód
teren komunikacji
teren ogrodów działkowych
teren infrastruktury technicznej

geometria



plan <https://www.gov.pl/zagospodarowanieprzestrzenne/app/AktPlanowaniaPrzestrzennego/PL.ZIPPZP.10115/241401-POG/1POG>

strefa planistyczna PL.ZIPPZP.10115_241401-POG_1POG-61SJ_20250623T120227

identyfier <https://www.gov.pl/zagospodarowanieprzestrzenne/app/StrefaPlanistyczna/PL.ZIPPZP.10115/241401-POG/1POG-61SJ/20250623T120227>

przestrzen nazw PL.ZIPPZP.10115/241401-POG

lokalny id 1POG-61SJ

wersja id 20250623T120227

początek wersji obiektu 2025-06-23T12:02:27

nazwa strefa wielofunkcyjna z zabudową mieszkaniową jednorodzinną

oznaczenie 61SJ

symbol SJ

obowiązuje od 2025-06-23

obowiązuje do obecnie

status w opracowaniu
<https://inspire.ec.europa.eu/codelist/ProcessStepGeneralValue/elaboration>

charakter ustalenia ogólnie wiążące
<https://inspire.ec.europa.eu/codelist/RegulationNatureValue/generallyBinding>

profil podstawowy teren zabudowy mieszkaniowej jednorodzinnej
teren usług
teren komunikacji
teren zieleni urządzonej
teren ogrodów działkowych
teren infrastruktury technicznej

profil dodatkowy teren zieleni naturalnej
teren lasu
teren wód

maksymalna nadziemna intensywność zabudowy 0.6

maksymalny udział powierzchni zabudowy 50%

maksymalna wysokość zabudowy 12.0 m

minimalny udział powierzchni biologicznie czynnej 30%

geometria



plan

<https://www.gov.pl/zagospodarowanieprzestrzenne/app/AktPlanowaniaPrzestrzennego/PL.ZIPPZP.10115/241401-POG/1POG>

strefa planistyczna

PL.ZIPPZP.10115_241401-POG_1POG-61SO_20250625T130430

identyfier

<https://www.gov.pl/zagospodarowanieprzestrzenne/app/StrefaPlanistyczna/PL.ZIPPZP.10115/241401-POG/1POG-61SO/20250625T130430>

przestrzen nazw

PL.ZIPPZP.10115/241401-POG

lokalny id

1POG-61SO

wersja id

20250625T130430

początek wersji obiektu

2025-06-25T13:04:30

nazwa

strefa otwarta

oznaczenie

61SO

symbol

SO

obowiązuje od

2025-06-24

obowiązuje do

obecnie

status

w opracowaniu
<https://inspire.ec.europa.eu/codelist/ProcessStepGeneralValue/elaboration>

charakter ustalenia

ogólnie wiążące
<https://inspire.ec.europa.eu/codelist/RegulationNatureValue/generallyBinding>

profil podstawowy

teren rolnictwa z zakazem zabudowy
teren lasu
teren zieleni naturalnej
teren wód
teren komunikacji
teren ogrodów działkowych
teren infrastruktury technicznej

geometria



plan

<https://www.gov.pl/zagospodarowanieprzestrzenne/app/AktPlanowaniaPrzestrzennego/PL.ZIPPZP.10115/241401-POG/1POG>

strefa planistyczna

PL.ZIPPZP.10115_241401-POG_1POG-61SU_20250723T085947

identyfier

<https://www.gov.pl/zagospodarowanieprzestrzenne/app/StrefaPlanistyczna/PL.ZIPPZP.10115/241401-POG/1POG-61SU/20250723T085947>

przestrzen nazw

PL.ZIPPZP.10115/241401-POG

lokalny id

1POG-61SU

wersja id

20250723T085947

początek wersji obiektu

2025-07-23T08:59:47

nazwa

strefa usługowa

oznaczenie

61SU

symbol

SU

obowiązuje od

2025-07-23

obowiązuje do

obecnie

status

w opracowaniu
<https://inspire.ec.europa.eu/codelist/ProcessStepGeneralValue/elaboration>

charakter ustalenia

ogólnie wiążące
<https://inspire.ec.europa.eu/codelist/RegulationNatureValue/generallyBinding>

profil podstawowy

teren usług
teren komunikacji
teren zieleni urządzonej
teren ogrodów działkowych
teren infrastruktury technicznej

profil dodatkowy

teren składów i magazynów

maksymalna nadziemna intensywność zabudowy

0.8

maksymalny udział powierzchni zabudowy

40%

maksymalna wysokość zabudowy

15.0 m

minimalny udział powierzchni biologicznie czynnej

30%

geometria



plan <https://www.gov.pl/zagospodarowanieprzestrzenne/app/AktPlanowaniaPrzestrzennego/PL.ZIPPZP.10115/241401-POG/1POG>

strefa planistyczna PL.ZIPPZP.10115_241401-POG_1POG-62SJ_20250722T153447

identyfier <https://www.gov.pl/zagospodarowanieprzestrzenne/app/StrefaPlanistyczna/PL.ZIPPZP.10115/241401-POG/1POG-62SJ/20250722T153447>

przestrzen nazw PL.ZIPPZP.10115/241401-POG

lokalny id 1POG-62SJ

wersja id 20250722T153447

początek wersji obiektu 2025-07-22T15:34:47

nazwa strefa wielofunkcyjna z zabudową mieszkaniową jednorodzinną

oznaczenie 62SJ

symbol SJ

obowiązuje od 2025-06-23

obowiązuje do obecnie

status w opracowaniu
<https://inspire.ec.europa.eu/codelist/ProcessStepGeneralValue/elaboration>

charakter ustalenia ogólnie wiążące
<https://inspire.ec.europa.eu/codelist/RegulationNatureValue/generallyBinding>

profil podstawowy teren zabudowy mieszkaniowej jednorodzinnej
teren usług
teren komunikacji
teren zieleni urządzonej
teren ogrodów działkowych
teren infrastruktury technicznej

profil dodatkowy teren zieleni naturalnej
teren lasu
teren wód

maksymalna nadziemna intensywność zabudowy 0.6

maksymalny udział powierzchni zabudowy 50%

maksymalna wysokość zabudowy 12.0 m

minimalny udział powierzchni biologicznie czynnej 30%

geometria



plan

<https://www.gov.pl/zagospodarowanieprzestrzenne/app/AktPlanowaniaPrzestrzennego/PL.ZIPPZP.10115/241401-POG/1POG>

strefa planistyczna

PL.ZIPPZP.10115_241401-POG_1POG-62SO_20250908T121524

identyfier

<https://www.gov.pl/zagospodarowanieprzestrzenne/app/StrefaPlanistyczna/PL.ZIPPZP.10115/241401-POG/1POG-62SO/20250908T121524>

przestrzen nazw

PL.ZIPPZP.10115/241401-POG

lokalny id

1POG-62SO

wersja id

20250908T121524

początek wersji obiektu

2025-09-08T12:15:24

nazwa

strefa otwarta

oznaczenie

62SO

symbol

SO

obowiązuje od

2025-06-24

obowiązuje do

obecnie

status

w opracowaniu
<https://inspire.ec.europa.eu/codelist/ProcessStepGeneralValue/elaboration>

charakter ustalenia

ogólnie wiążące
<https://inspire.ec.europa.eu/codelist/RegulationNatureValue/generallyBinding>

profil podstawowy

teren rolnictwa z zakazem zabudowy
teren lasu
teren zieleni naturalnej
teren wód
teren komunikacji
teren ogrodów działkowych
teren infrastruktury technicznej

geometria



plan <https://www.gov.pl/zagospodarowanieprzestrzenne/app/AktPlanowaniaPrzestrzennego/PL.ZIPPZP.10115/241401-POG/1POG>

strefa planistyczna PL.ZIPPZP.10115_241401-POG_1POG-62SU_20250723T081544

identyfier <https://www.gov.pl/zagospodarowanieprzestrzenne/app/StrefaPlanistyczna/PL.ZIPPZP.10115/241401-POG/1POG-62SU/20250723T081544>

przestrzen nazw PL.ZIPPZP.10115/241401-POG

lokalny id 1POG-62SU

wersja id 20250723T081544

poczatek wersji obiektu 2025-07-23T08:15:44

nazwa strefa usługowa

oznaczenie 62SU

symbol SU

obowiazuje od 2025-07-23

obowiazuje do obecnie

status w opracowaniu
<https://inspire.ec.europa.eu/codelist/ProcessStepGeneralValue/elaboration>

charakter ustalenia ogólnie wiążące
<https://inspire.ec.europa.eu/codelist/RegulationNatureValue/generallyBinding>

profil podstawowy teren usług
teren komunikacji
teren zieleni urządzonej
teren ogrodów działkowych
teren infrastruktury technicznej

profil dodatkowy teren zieleni naturalnej
teren lasu
teren wód

maksymalna nadziemna intensywnosc zabudowy 1

maksymalny udzial powierzchni zabudowy 50%

maksymalna wysokosc zabudowy 15.0 m

minimalny udzial powierzchni biologicznie czynnej 30%

geometria



plan

<https://www.gov.pl/zagospodarowanieprzestrzenne/app/AktPlanowaniaPrzestrzennego/PL.ZIPPZP.10115/241401-POG/1POG>

strefa planistyczna

PL.ZIPPZP.10115_241401-POG_1POG-63SO_20250908T121540

identyfier

<https://www.gov.pl/zagospodarowanieprzestrzenne/app/StrefaPlanistyczna/PL.ZIPPZP.10115/241401-POG/1POG-63SO/20250908T121540>

przestrzen nazw

PL.ZIPPZP.10115/241401-POG

lokalny id

1POG-63SO

wersja id

20250908T121540

poczatek wersji obiektu

2025-09-08T12:15:40

nazwa

strefa otwarta

oznaczenie

63SO

symbol

SO

obowiazuje od

2025-06-24

obowiazuje do

obecnie

status

w opracowaniu
<https://inspire.ec.europa.eu/codelist/ProcessStepGeneralValue/elaboration>

charakter ustalenia

ogólnie wiążące
<https://inspire.ec.europa.eu/codelist/RegulationNatureValue/generallyBinding>

profil podstawowy

teren rolnictwa z zakazem zabudowy
teren lasu
teren zieleni naturalnej
teren wód
teren komunikacji
teren ogrodów działkowych
teren infrastruktury technicznej

geometria



plan

<https://www.gov.pl/zagospodarowanieprzestrzenne/app/AktPlanowaniaPrzestrzennego/PL.ZIPPZP.10115/241401-POG/1POG>

strefa planistyczna

PL.ZIPPZP.10115_241401-POG_1POG-63SJ_20250723T065557

identyfier

<https://www.gov.pl/zagospodarowanieprzestrzenne/app/StrefaPlanistyczna/PL.ZIPPZP.10115/241401-POG/1POG-63SJ/20250723T065557>

przestrzen nazw

PL.ZIPPZP.10115/241401-POG

lokalny id

1POG-63SJ

wersja id

20250723T065557

poczatek wersji obiektu

2025-07-23T06:55:57

nazwa

strefa wielofunkcyjna z zabudową mieszkaniową jednorodzinną

oznaczenie

63SJ

symbol

SJ

obowiazuje od

2025-06-23

obowiazuje do

obecnie

status

w opracowaniu
<https://inspire.ec.europa.eu/codelist/ProcessStepGeneralValue/elaboration>

charakter ustalenia

ogólnie wiążące
<https://inspire.ec.europa.eu/codelist/RegulationNatureValue/generallyBinding>

profil podstawowy

teren zabudowy mieszkaniowej jednorodzinnej
teren usług
teren komunikacji
teren zieleni urządzonej
teren ogrodów działkowych
teren infrastruktury technicznej

profil dodatkowy

teren zabudowy letniskowej lub rekreacji indywidualnej
teren zieleni naturalnej
teren lasu
teren wód

maksymalna nadziemna intensywnosc zabudowy

0.6

maksymalny udzial powierzchni zabudowy

50%

maksymalna wysokosc zabudowy

12.0 m

minimalny udzial powierzchni

biologicznie czynnej 30%

geometria



plan

<https://www.gov.pl/zagospodarowanieprzestrzenne/app/AktPlanowaniaPrzestrzennego/PL.ZIPPZP.10115/241401-POG/1POG>

strefa planistyczna

PL.ZIPPZP.10115_241401-POG_1POG-63SU_20250723T091222

identfier

<https://www.gov.pl/zagospodarowanieprzestrzenne/app/StrefaPlanistyczna/PL.ZIPPZP.10115/241401-POG/1POG-63SU/20250723T091222>

przestrzen nazw

PL.ZIPPZP.10115/241401-POG

lokalny id

1POG-63SU

wersja id

20250723T091222

początek wersji obiektu

2025-07-23T09:12:22

nazwa

strefa usługowa

oznaczenie

63SU

symbol

SU

obowiązuje od

2025-07-23

obowiązuje do

obecnie

status

w opracowaniu
<https://inspire.ec.europa.eu/codelist/ProcessStepGeneralValue/elaboration>

charakter ustalenia

ogólnie wiążące
<https://inspire.ec.europa.eu/codelist/RegulationNatureValue/generallyBinding>

profil podstawowy

teren usług
teren komunikacji
teren zieleni urządzonej
teren ogrodów działkowych
teren infrastruktury technicznej

profil dodatkowy

teren składów i magazynów

maksymalna nadziemna intensywnosc zabudowy

1.5

maksymalny udział powierzchni zabudowy

90%

maksymalna wysokość zabudowy

15.0 m

minimalny udział powierzchni biologicznie czynnej

5%

geometria



plan

<https://www.gov.pl/zagospodarowanieprzestrzenne/app/AktPlanowaniaPrzestrzennego/PL.ZIPPZP.10115/241401-POG/1POG>

strefa planistyczna

PL.ZIPPZP.10115_241401-POG_1POG-64SJ_20250623T121244

identyfier

<https://www.gov.pl/zagospodarowanieprzestrzenne/app/StrefaPlanistyczna/PL.ZIPPZP.10115/241401-POG/1POG-64SJ/20250623T121244>

przestrzen nazw

PL.ZIPPZP.10115/241401-POG

lokalny id

1POG-64SJ

wersja id

20250623T121244

początek wersji obiektu

2025-06-23T12:12:44

nazwa

strefa wielofunkcyjna z zabudową mieszkaniową jednorodzinną

oznaczenie

64SJ

symbol

SJ

obowiązuje od

2025-06-23

obowiązuje do

obecnie

status

w opracowaniu
<https://inspire.ec.europa.eu/codelist/ProcessStepGeneralValue/elaboration>

charakter ustalenia

ogólnie wiążące
<https://inspire.ec.europa.eu/codelist/RegulationNatureValue/generallyBinding>

profil podstawowy

teren zabudowy mieszkaniowej jednorodzinnej
teren usług
teren komunikacji
teren zieleni urządzonej
teren ogrodów działkowych
teren infrastruktury technicznej

profil dodatkowy

teren zieleni naturalnej
teren lasu
teren wód

maksymalna nadziemna intensywność zabudowy

0.6

maksymalny udział powierzchni zabudowy

50%

maksymalna wysokość zabudowy

12.0 m

minimalny udział powierzchni biologicznie czynnej

30%

geometria



plan

<https://www.gov.pl/zagospodarowanieprzestrzenne/app/AktPlanowaniaPrzestrzennego/PL.ZIPPZP.10115/241401-POG/1POG>

strefa planistyczna

PL.ZIPPZP.10115_241401-POG_1POG-64SU_20250723T130725

identyfier

<https://www.gov.pl/zagospodarowanieprzestrzenne/app/StrefaPlanistyczna/PL.ZIPPZP.10115/241401-POG/1POG-64SU/20250723T130725>

przestrzen nazw

PL.ZIPPZP.10115/241401-POG

lokalny id

1POG-64SU

wersja id

20250723T130725

początek wersji obiektu

2025-07-23T13:07:25

nazwa

strefa usługowa

oznaczenie

64SU

symbol

SU

obowiązuje od

2025-07-23

obowiązuje do

obecnie

status

w opracowaniu
<https://inspire.ec.europa.eu/codelist/ProcessStepGeneralValue/elaboration>

charakter ustalenia

ogólnie wiążące
<https://inspire.ec.europa.eu/codelist/RegulationNatureValue/generallyBinding>

profil podstawowy

teren usług
teren komunikacji
teren zieleni urządzonej
teren ogrodów działkowych
teren infrastruktury technicznej

maksymalna nadziemna intensywność zabudowy

0.6

maksymalny udział powierzchni zabudowy

60%

maksymalna wysokość zabudowy

15.0 m

minimalny udział powierzchni biologicznie czynnej

30%

geometria



plan <https://www.gov.pl/zagospodarowanieprzestrzenne/app/AktPlanowaniaPrzestrzennego/PL.ZIPPZP.10115/241401-POG/1POG>

strefa planistyczna PL.ZIPPZP.10115_241401-POG_1POG-64SO_20250624T115718

identyfier <https://www.gov.pl/zagospodarowanieprzestrzenne/app/StrefaPlanistyczna/PL.ZIPPZP.10115/241401-POG/1POG-64SO/20250624T115718>

przestrzen nazw PL.ZIPPZP.10115/241401-POG

lokalny id 1POG-64SO

wersja id 20250624T115718

poczatek wersji obiektu 2025-06-24T11:57:18

nazwa strefa otwarta

oznaczenie 64SO

symbol SO

obowiazuje od 2025-06-24

obowiazuje do obecnie

status w opracowaniu
<https://inspire.ec.europa.eu/codelist/ProcessStepGeneralValue/elaboration>

charakter ustalenia ogólnie wiążące
<https://inspire.ec.europa.eu/codelist/RegulationNatureValue/generallyBinding>

profil podstawowy teren rolnictwa z zakazem zabudowy
teren lasu
teren zieleni naturalnej
teren wód
teren komunikacji
teren ogrodów działkowych
teren infrastruktury technicznej

geometria



plan <https://www.gov.pl/zagospodarowanieprzestrzenne/app/AktPlanowaniaPrzestrzennego/PL.ZIPPZP.10115/241401-POG/1POG>

strefa planistyczna PL.ZIPPZP.10115_241401-POG_1POG-65SJ_20250624T084436

identyfier <https://www.gov.pl/zagospodarowanieprzestrzenne/app/StrefaPlanistyczna/PL.ZIPPZP.10115/241401-POG/1POG-65SJ/20250624T084436>

przestrzen nazw PL.ZIPPZP.10115/241401-POG

lokalny id 1POG-65SJ

wersja id 20250624T084436

początek wersji obiektu 2025-06-24T08:44:36

nazwa strefa wielofunkcyjna z zabudową mieszkaniową jednorodzinną

oznaczenie 65SJ

symbol SJ

obowiązuje od 2025-06-24

obowiązuje do obecnie

status w opracowaniu
<https://inspire.ec.europa.eu/codelist/ProcessStepGeneralValue/elaboration>

charakter ustalenia ogólnie wiążące
<https://inspire.ec.europa.eu/codelist/RegulationNatureValue/generallyBinding>

profil podstawowy teren zabudowy mieszkaniowej jednorodzinnej
teren usług
teren komunikacji
teren zieleni urządzonej
teren ogrodów działkowych
teren infrastruktury technicznej

profil dodatkowy teren zieleni naturalnej
teren lasu
teren wód

maksymalna nadziemna intensywność zabudowy 0.6

maksymalny udział powierzchni zabudowy 50%

maksymalna wysokość zabudowy 12.0 m

minimalny udział powierzchni biologicznie czynnej 30%

geometria



plan

<https://www.gov.pl/zagospodarowanieprzestrzenne/app/AktPlanowaniaPrzestrzennego/PL.ZIPPZP.10115/241401-POG/1POG>

strefa planistyczna

PL.ZIPPZP.10115_241401-POG_1POG-65SO_20250625T130511

identyfier

<https://www.gov.pl/zagospodarowanieprzestrzenne/app/StrefaPlanistyczna/PL.ZIPPZP.10115/241401-POG/1POG-65SO/20250625T130511>

przestrzen nazw

PL.ZIPPZP.10115/241401-POG

lokalny id

1POG-65SO

wersja id

20250625T130511

początek wersji obiektu

2025-06-25T13:05:11

nazwa

strefa otwarta

oznaczenie

65SO

symbol

SO

obowiązuje od

2025-06-24

obowiązuje do

obecnie

status

w opracowaniu
<https://inspire.ec.europa.eu/codelist/ProcessStepGeneralValue/elaboration>

charakter ustalenia

ogólnie wiążące
<https://inspire.ec.europa.eu/codelist/RegulationNatureValue/generallyBinding>

profil podstawowy

teren rolnictwa z zakazem zabudowy
teren lasu
teren zieleni naturalnej
teren wód
teren komunikacji
teren ogrodów działkowych
teren infrastruktury technicznej

geometria



plan <https://www.gov.pl/zagospodarowanieprzestrzenne/app/AktPlanowaniaPrzestrzennego/PL.ZIPPZP.10115/241401-POG/1POG>

strefa planistyczna PL.ZIPPZP.10115_241401-POG_1POG-65SU_20250723T090321

identyfier <https://www.gov.pl/zagospodarowanieprzestrzenne/app/StrefaPlanistyczna/PL.ZIPPZP.10115/241401-POG/1POG-65SU/20250723T090321>

przestrzen nazw PL.ZIPPZP.10115/241401-POG

lokalny id 1POG-65SU

wersja id 20250723T090321

poczatek wersji obiektu 2025-07-23T09:03:21

nazwa strefa usługowa

oznaczenie 65SU

symbol SU

obowiazuje od 2025-07-23

obowiazuje do obecnie

status w opracowaniu
<https://inspire.ec.europa.eu/codelist/ProcessStepGeneralValue/elaboration>

charakter ustalenia ogólnie wiążące
<https://inspire.ec.europa.eu/codelist/RegulationNatureValue/generallyBinding>

profil podstawowy teren usług
teren komunikacji
teren zieleni urządzonej
teren ogrodów działkowych
teren infrastruktury technicznej

maksymalna nadziemna intensywnosc zabudowy 0.6

maksymalny udzial powierzchni zabudowy 50%

maksymalna wysokosc zabudowy 12.0 m

minimalny udzial powierzchni biologicznie czynnej 30%

geometria



plan <https://www.gov.pl/zagospodarowanieprzestrzenne/app/AktPlanowaniaPrzestrzennego/PL.ZIPPZP.10115/241401-POG/1POG>

strefa planistyczna PL.ZIPPZP.10115_241401-POG_1POG-66SJ_20250723T084345

identyfier <https://www.gov.pl/zagospodarowanieprzestrzenne/app/StrefaPlanistyczna/PL.ZIPPZP.10115/241401-POG/1POG-66SJ/20250723T084345>

przestrzen nazw PL.ZIPPZP.10115/241401-POG

lokalny id 1POG-66SJ

wersja id 20250723T084345

początek wersji obiektu 2025-07-23T08:43:45

nazwa strefa wielofunkcyjna z zabudową mieszkaniową jednorodzinną

oznaczenie 66SJ

symbol SJ

obowiązuje od 2025-06-24

obowiązuje do obecnie

status w opracowaniu
<https://inspire.ec.europa.eu/codelist/ProcessStepGeneralValue/elaboration>

charakter ustalenia ogólnie wiążące
<https://inspire.ec.europa.eu/codelist/RegulationNatureValue/generallyBinding>

profil podstawowy teren zabudowy mieszkaniowej jednorodzinnej
teren usług
teren komunikacji
teren zieleni urządzonej
teren ogrodów działkowych
teren infrastruktury technicznej

profil dodatkowy teren zieleni naturalnej
teren lasu
teren wód

maksymalna nadziemna intensywność zabudowy 0.6

maksymalny udział powierzchni zabudowy 50%

maksymalna wysokość zabudowy 12.0 m

minimalny udział powierzchni biologicznie czynnej 30%

geometria



plan

<https://www.gov.pl/zagospodarowanieprzestrzenne/app/AktPlanowaniaPrzestrzennego/PL.ZIPPZP.10115/241401-POG/1POG>

strefa planistyczna

PL.ZIPPZP.10115_241401-POG_1POG-66SO_20250624T115913

identyfier

<https://www.gov.pl/zagospodarowanieprzestrzenne/app/StrefaPlanistyczna/PL.ZIPPZP.10115/241401-POG/1POG-66SO/20250624T115913>

przestrzen nazw

PL.ZIPPZP.10115/241401-POG

lokalny id

1POG-66SO

wersja id

20250624T115913

początek wersji obiektu

2025-06-24T11:59:13

nazwa

strefa otwarta

oznaczenie

66SO

symbol

SO

obowiązuje od

2025-06-24

obowiązuje do

obecnie

status

w opracowaniu
<https://inspire.ec.europa.eu/codelist/ProcessStepGeneralValue/elaboration>

charakter ustalenia

ogólnie wiążące
<https://inspire.ec.europa.eu/codelist/RegulationNatureValue/generallyBinding>

profil podstawowy

teren rolnictwa z zakazem zabudowy
teren lasu
teren zieleni naturalnej
teren wód
teren komunikacji
teren ogrodów działkowych
teren infrastruktury technicznej

geometria



plan <https://www.gov.pl/zagospodarowanieprzestrzenne/app/AktPlanowaniaPrzestrzennego/PL.ZIPPZP.10115/241401-POG/1POG>

strefa planistyczna PL.ZIPPZP.10115_241401-POG_1POG-66SU_20250908T123106

identyfier <https://www.gov.pl/zagospodarowanieprzestrzenne/app/StrefaPlanistyczna/PL.ZIPPZP.10115/241401-POG/1POG-66SU/20250908T123106>

przestrzen nazw PL.ZIPPZP.10115/241401-POG

lokalny id 1POG-66SU

wersja id 20250908T123106

poczatek wersji obiektu 2025-09-08T12:31:06

nazwa strefa usługowa

oznaczenie 66SU

symbol SU

obowiazuje od 2025-09-08

obowiazuje do obecnie

status w opracowaniu
<https://inspire.ec.europa.eu/codelist/ProcessStepGeneralValue/elaboration>

charakter ustalenia ogólnie wiążące
<https://inspire.ec.europa.eu/codelist/RegulationNatureValue/generallyBinding>

profil podstawowy teren usług
teren komunikacji
teren zieleni urządzonej
teren ogrodów działkowych
teren infrastruktury technicznej

maksymalna nadziemna intensywnosc zabudowy 1.8

maksymalny udzial powierzchni zabudowy 60%

maksymalna wysokosc zabudowy 10.0 m

minimalny udzial powierzchni biologicznie czynnej 15%

geometria



plan

<https://www.gov.pl/zagospodarowanieprzestrzenne/app/AktPlanowaniaPrzestrzennego/PL.ZIPPZP.10115/241401-POG/1POG>

strefa planistyczna

PL.ZIPPZP.10115_241401-POG_1POG-67SJ_20250625T125253

identyfier

<https://www.gov.pl/zagospodarowanieprzestrzenne/app/StrefaPlanistyczna/PL.ZIPPZP.10115/241401-POG/1POG-67SJ/20250625T125253>

przestrzen nazw

PL.ZIPPZP.10115/241401-POG

lokalny id

1POG-67SJ

wersja id

20250625T125253

początek wersji obiektu

2025-06-25T12:52:53

nazwa

strefa wielofunkcyjna z zabudową mieszkaniową jednorodzinną

oznaczenie

67SJ

symbol

SJ

obowiązuje od

2025-06-24

obowiązuje do

obecnie

status

w opracowaniu
<https://inspire.ec.europa.eu/codelist/ProcessStepGeneralValue/elaboration>

charakter ustalenia

ogólnie wiążące
<https://inspire.ec.europa.eu/codelist/RegulationNatureValue/generallyBinding>

profil podstawowy

teren zabudowy mieszkaniowej jednorodzinnej
teren usług
teren komunikacji
teren zieleni urządzonej
teren ogrodów działkowych
teren infrastruktury technicznej

profil dodatkowy

teren zieleni naturalnej
teren lasu
teren wód

maksymalna nadziemna intensywność zabudowy

0.6

maksymalny udział powierzchni zabudowy

50%

maksymalna wysokość zabudowy

12.0 m

minimalny udział powierzchni biologicznie czynnej

30%

geometria



plan

<https://www.gov.pl/zagospodarowanieprzestrzenne/app/AktPlanowaniaPrzestrzennego/PL.ZIPPZP.10115/241401-POG/1POG>

strefa planistyczna

PL.ZIPPZP.10115_241401-POG_1POG-67SO_20250722T151533

identyfier

<https://www.gov.pl/zagospodarowanieprzestrzenne/app/StrefaPlanistyczna/PL.ZIPPZP.10115/241401-POG/1POG-67SO/20250722T151533>

przestrzen nazw

PL.ZIPPZP.10115/241401-POG

lokalny id

1POG-67SO

wersja id

20250722T151533

początek wersji obiektu

2025-07-22T15:15:33

nazwa

strefa otwarta

oznaczenie

67SO

symbol

SO

obowiązuje od

2025-06-24

obowiązuje do

obecnie

status

w opracowaniu
<https://inspire.ec.europa.eu/codelist/ProcessStepGeneralValue/elaboration>

charakter ustalenia

ogólnie wiążące
<https://inspire.ec.europa.eu/codelist/RegulationNatureValue/generallyBinding>

profil podstawowy

teren rolnictwa z zakazem zabudowy
teren lasu
teren zieleni naturalnej
teren wód
teren komunikacji
teren ogrodów działkowych
teren infrastruktury technicznej

profil dodatkowy

teren zieleni urządzonej

geometria



plan <https://www.gov.pl/zagospodarowanieprzestrzenne/app/AktPlanowaniaPrzestrzennego/PL.ZIPPZP.10115/241401-POG/1POG>

strefa planistyczna PL.ZIPPZP.10115_241401-POG_1POG-67SU_20250915T074355

identyfier <https://www.gov.pl/zagospodarowanieprzestrzenne/app/StrefaPlanistyczna/PL.ZIPPZP.10115/241401-POG/1POG-67SU/20250915T074355>

przestrzen nazw PL.ZIPPZP.10115/241401-POG

lokalny id 1POG-67SU

wersja id 20250915T074355

początek wersji obiektu 2025-09-15T07:43:55

nazwa strefa usługowa

oznaczenie 67SU

symbol SU

obowiązuje od 2025-09-15

obowiązuje do obecnie

status w opracowaniu
<https://inspire.ec.europa.eu/codelist/ProcessStepGeneralValue/elaboration>

charakter ustalenia ogólnie wiążące
<https://inspire.ec.europa.eu/codelist/RegulationNatureValue/generallyBinding>

profil podstawowy teren usług
teren komunikacji
teren zieleni urządzonej
teren ogrodów działkowych
teren infrastruktury technicznej

profil dodatkowy teren składów i magazynów

maksymalna nadziemna intensywność zabudowy 0.6

maksymalny udział powierzchni zabudowy 50%

maksymalna wysokość zabudowy 12.0 m

minimalny udział powierzchni biologicznie czynnej 30%

geometria



plan <https://www.gov.pl/zagospodarowanieprzestrzenne/app/AktPlanowaniaPrzestrzennego/PL.ZIPPZP.10115/241401-POG/1POG>

strefa planistyczna PL.ZIPPZP.10115_241401-POG_1POG-68SJ_20250624T092426

identyfier <https://www.gov.pl/zagospodarowanieprzestrzenne/app/StrefaPlanistyczna/PL.ZIPPZP.10115/241401-POG/1POG-68SJ/20250624T092426>

przestrzen nazw PL.ZIPPZP.10115/241401-POG

lokalny id 1POG-68SJ

wersja id 20250624T092426

początek wersji obiektu 2025-06-24T09:24:26

nazwa strefa wielofunkcyjna z zabudową mieszkaniową jednorodzinną

oznaczenie 68SJ

symbol SJ

obowiązuje od 2025-06-24

obowiązuje do obecnie

status w opracowaniu
<https://inspire.ec.europa.eu/codelist/ProcessStepGeneralValue/elaboration>

charakter ustalenia ogólnie wiążące
<https://inspire.ec.europa.eu/codelist/RegulationNatureValue/generallyBinding>

profil podstawowy teren zabudowy mieszkaniowej jednorodzinnej
teren usług
teren komunikacji
teren zieleni urządzonej
teren ogrodów działkowych
teren infrastruktury technicznej

profil dodatkowy teren zieleni naturalnej
teren lasu
teren wód

maksymalna nadziemna intensywność zabudowy 0.6

maksymalny udział powierzchni zabudowy 50%

maksymalna wysokość zabudowy 12.0 m

minimalny udział powierzchni biologicznie czynnej 30%

geometria



plan

<https://www.gov.pl/zagospodarowanieprzestrzenne/app/AktPlanowaniaPrzestrzennego/PL.ZIPPZP.10115/241401-POG/1POG>

strefa planistyczna

PL.ZIPPZP.10115_241401-POG_1POG-68SO_20250625T125801

identyfier

<https://www.gov.pl/zagospodarowanieprzestrzenne/app/StrefaPlanistyczna/PL.ZIPPZP.10115/241401-POG/1POG-68SO/20250625T125801>

przestrzen nazw

PL.ZIPPZP.10115/241401-POG

lokalny id

1POG-68SO

wersja id

20250625T125801

początek wersji obiektu

2025-06-25T12:58:01

nazwa

strefa otwarta

oznaczenie

68SO

symbol

SO

obowiązuje od

2025-06-24

obowiązuje do

obecnie

status

w opracowaniu
<https://inspire.ec.europa.eu/codelist/ProcessStepGeneralValue/elaboration>

charakter ustalenia

ogólnie wiążące
<https://inspire.ec.europa.eu/codelist/RegulationNatureValue/generallyBinding>

profil podstawowy

teren rolnictwa z zakazem zabudowy
teren lasu
teren zieleni naturalnej
teren wód
teren komunikacji
teren ogrodów działkowych
teren infrastruktury technicznej

geometria



plan

<https://www.gov.pl/zagospodarowanieprzestrzenne/app/AktPlanowaniaPrzestrzennego/PL.ZIPPZP.10115/241401-POG/1POG>

strefa planistyczna

PL.ZIPPZP.10115_241401-POG_1POG-68SU_20250915T074628

identyfier

<https://www.gov.pl/zagospodarowanieprzestrzenne/app/StrefaPlanistyczna/PL.ZIPPZP.10115/241401-POG/1POG-68SU/20250915T074628>

przestrzen nazw

PL.ZIPPZP.10115/241401-POG

lokalny id

1POG-68SU

wersja id

20250915T074628

poczatek wersji obiektu

2025-09-15T07:46:28

nazwa

strefa usługowa

oznaczenie

68SU

symbol

SU

obowiazuje od

2025-09-15

obowiazuje do

obecnie

status

w opracowaniu
<https://inspire.ec.europa.eu/codelist/ProcessStepGeneralValue/elaboration>

charakter ustalenia

ogólnie wiążące
<https://inspire.ec.europa.eu/codelist/RegulationNatureValue/generallyBinding>

profil podstawowy

teren usług
teren komunikacji
teren zieleni urządzonej
teren ogrodów działkowych
teren infrastruktury technicznej

maksymalna nadziemna intensywnosc zabudowy

0.6

maksymalny udzial powierzchni zabudowy

50%

maksymalna wysokosc zabudowy

12.0 m

minimalny udzial powierzchni biologicznie czynnej

30%

geometria



plan <https://www.gov.pl/zagospodarowanieprzestrzenne/app/AktPlanowaniaPrzestrzennego/PL.ZIPPZP.10115/241401-POG/1POG>

strefa planistyczna PL.ZIPPZP.10115_241401-POG_1POG-69SJ_20250624T095024

identyfier <https://www.gov.pl/zagospodarowanieprzestrzenne/app/StrefaPlanistyczna/PL.ZIPPZP.10115/241401-POG/1POG-69SJ/20250624T095024>

przestrzen nazw PL.ZIPPZP.10115/241401-POG

lokalny id 1POG-69SJ

wersja id 20250624T095024

początek wersji obiektu 2025-06-24T09:50:24

nazwa strefa wielofunkcyjna z zabudową mieszkaniową jednorodzinną

oznaczenie 69SJ

symbol SJ

obowiązuje od 2025-06-24

obowiązuje do obecnie

status w opracowaniu
<https://inspire.ec.europa.eu/codelist/ProcessStepGeneralValue/elaboration>

charakter ustalenia ogólnie wiążące
<https://inspire.ec.europa.eu/codelist/RegulationNatureValue/generallyBinding>

profil podstawowy teren zabudowy mieszkaniowej jednorodzinnej
teren usług
teren komunikacji
teren zieleni urządzonej
teren ogrodów działkowych
teren infrastruktury technicznej

profil dodatkowy teren zieleni naturalnej
teren lasu
teren wód

maksymalna nadziemna intensywność zabudowy 0.6

maksymalny udział powierzchni zabudowy 50%

maksymalna wysokość zabudowy 12.0 m

minimalny udział powierzchni biologicznie czynnej 30%

geometria



plan

<https://www.gov.pl/zagospodarowanieprzestrzenne/app/AktPlanowaniaPrzestrzennego/PL.ZIPPZP.10115/241401-POG/1POG>

strefa planistyczna

PL.ZIPPZP.10115_241401-POG_1POG-69SO_20250729T122136

identyfier

<https://www.gov.pl/zagospodarowanieprzestrzenne/app/StrefaPlanistyczna/PL.ZIPPZP.10115/241401-POG/1POG-69SO/20250729T122136>

przestrzen nazw

PL.ZIPPZP.10115/241401-POG

lokalny id

1POG-69SO

wersja id

20250729T122136

początek wersji obiektu

2025-07-29T12:21:36

nazwa

strefa otwarta

oznaczenie

69SO

symbol

SO

obowiązuje od

2025-07-29

obowiązuje do

obecnie

status

w opracowaniu
<https://inspire.ec.europa.eu/codelist/ProcessStepGeneralValue/elaboration>

charakter ustalenia

ogólnie wiążące
<https://inspire.ec.europa.eu/codelist/RegulationNatureValue/generallyBinding>

profil podstawowy

teren rolnictwa z zakazem zabudowy
teren lasu
teren zieleni naturalnej
teren wód
teren komunikacji
teren ogrodów działkowych
teren infrastruktury technicznej

profil dodatkowy

teren elektrowni słonecznej
teren elektrowni geotermalnej
teren biogazowni
teren zieleni urządzonej

geometria



plan <https://www.gov.pl/zagospodarowanieprzestrzenne/app/AktPlanowaniaPrzestrzennego/PL.ZIPPZP.10115/241401-POG/1POG>

strefa planistyczna PL.ZIPPZP.10115_241401-POG_1POG-70SJ_20250624T092821

identyfier <https://www.gov.pl/zagospodarowanieprzestrzenne/app/StrefaPlanistyczna/PL.ZIPPZP.10115/241401-POG/1POG-70SJ/20250624T092821>

przestrzen nazw PL.ZIPPZP.10115/241401-POG

lokalny id 1POG-70SJ

wersja id 20250624T092821

początek wersji obiektu 2025-06-24T09:28:21

nazwa strefa wielofunkcyjna z zabudową mieszkaniową jednorodzinną

oznaczenie 70SJ

symbol SJ

obowiązuje od 2025-06-24

obowiązuje do obecnie

status w opracowaniu
<https://inspire.ec.europa.eu/codelist/ProcessStepGeneralValue/elaboration>

charakter ustalenia ogólnie wiążące
<https://inspire.ec.europa.eu/codelist/RegulationNatureValue/generallyBinding>

profil podstawowy teren zabudowy mieszkaniowej jednorodzinnej
teren usług
teren komunikacji
teren zieleni urządzonej
teren ogrodów działkowych
teren infrastruktury technicznej

profil dodatkowy teren zieleni naturalnej
teren lasu
teren wód

maksymalna nadziemna intensywność zabudowy 0.6

maksymalny udział powierzchni zabudowy 50%

maksymalna wysokość zabudowy 12.0 m

minimalny udział powierzchni biologicznie czynnej 30%

geometria



plan

<https://www.gov.pl/zagospodarowanieprzestrzenne/app/AktPlanowaniaPrzestrzennego/PL.ZIPPZP.10115/241401-POG/1POG>

strefa planistyczna

PL.ZIPPZP.10115_241401-POG_1POG-70SO_20250908T113911

identyfier

<https://www.gov.pl/zagospodarowanieprzestrzenne/app/StrefaPlanistyczna/PL.ZIPPZP.10115/241401-POG/1POG-70SO/20250908T113911>

przestrzen nazw

PL.ZIPPZP.10115/241401-POG

lokalny id

1POG-70SO

wersja id

20250908T113911

początek wersji obiektu

2025-09-08T11:39:11

nazwa

strefa otwarta

oznaczenie

70SO

symbol

SO

obowiązuje od

2025-09-08

obowiązuje do

obecnie

status

w opracowaniu
<https://inspire.ec.europa.eu/codelist/ProcessStepGeneralValue/elaboration>

charakter ustalenia

ogólnie wiążące
<https://inspire.ec.europa.eu/codelist/RegulationNatureValue/generallyBinding>

profil podstawowy

teren rolnictwa z zakazem zabudowy
teren lasu
teren zieleni naturalnej
teren wód
teren komunikacji
teren ogrodów działkowych
teren infrastruktury technicznej

geometria



plan <https://www.gov.pl/zagospodarowanieprzestrzenne/app/AktPlanowaniaPrzestrzennego/PL.ZIPPZP.10115/241401-POG/1POG>

strefa planistyczna PL.ZIPPZP.10115_241401-POG_1POG-71SJ_20250722T120759

identyfier <https://www.gov.pl/zagospodarowanieprzestrzenne/app/StrefaPlanistyczna/PL.ZIPPZP.10115/241401-POG/1POG-71SJ/20250722T120759>

przestrzen nazw PL.ZIPPZP.10115/241401-POG

lokalny id 1POG-71SJ

wersja id 20250722T120759

początek wersji obiektu 2025-07-22T12:07:59

nazwa strefa wielofunkcyjna z zabudową mieszkaniową jednorodzinną

oznaczenie 71SJ

symbol SJ

obowiązuje od 2025-06-24

obowiązuje do obecnie

status w opracowaniu
<https://inspire.ec.europa.eu/codelist/ProcessStepGeneralValue/elaboration>

charakter ustalenia ogólnie wiążące
<https://inspire.ec.europa.eu/codelist/RegulationNatureValue/generallyBinding>

profil podstawowy teren zabudowy mieszkaniowej jednorodzinnej
teren usług
teren komunikacji
teren zieleni urządzonej
teren ogrodów działkowych
teren infrastruktury technicznej

profil dodatkowy teren zieleni naturalnej
teren lasu
teren wód

maksymalna nadziemna intensywność zabudowy 0.6

maksymalny udział powierzchni zabudowy 50%

maksymalna wysokość zabudowy 12.0 m

minimalny udział powierzchni biologicznie czynnej 30%

geometria



plan

<https://www.gov.pl/zagospodarowanieprzestrzenne/app/AktPlanowaniaPrzestrzennego/PL.ZIPPZP.10115/241401-POG/1POG>

strefa planistyczna

PL.ZIPPZP.10115_241401-POG_1POG-71SO_20250908T113939

identyfier

<https://www.gov.pl/zagospodarowanieprzestrzenne/app/StrefaPlanistyczna/PL.ZIPPZP.10115/241401-POG/1POG-71SO/20250908T113939>

przestrzen nazw

PL.ZIPPZP.10115/241401-POG

lokalny id

1POG-71SO

wersja id

20250908T113939

początek wersji obiektu

2025-09-08T11:39:39

nazwa

strefa otwarta

oznaczenie

71SO

symbol

SO

obowiązuje od

2025-09-08

obowiązuje do

obecnie

status

w opracowaniu
<https://inspire.ec.europa.eu/codelist/ProcessStepGeneralValue/elaboration>

charakter ustalenia

ogólnie wiążące
<https://inspire.ec.europa.eu/codelist/RegulationNatureValue/generallyBinding>

profil podstawowy

teren rolnictwa z zakazem zabudowy
teren lasu
teren zieleni naturalnej
teren wód
teren komunikacji
teren ogrodów działkowych
teren infrastruktury technicznej

geometria



plan

<https://www.gov.pl/zagospodarowanieprzestrzenne/app/AktPlanowaniaPrzestrzennego/PL.ZIPPZP.10115/241401-POG/1POG>

strefa planistyczna

PL.ZIPPZP.10115_241401-POG_1POG-72SJ_20250908T122813

identyfier

<https://www.gov.pl/zagospodarowanieprzestrzenne/app/StrefaPlanistyczna/PL.ZIPPZP.10115/241401-POG/1POG-72SJ/20250908T122813>

przestrzen nazw

PL.ZIPPZP.10115/241401-POG

lokalny id

1POG-72SJ

wersja id

20250908T122813

początek wersji obiektu

2025-09-08T12:28:13

nazwa

strefa wielofunkcyjna z zabudową mieszkaniową jednorodzinną

oznaczenie

72SJ

symbol

SJ

obowiązuje od

2025-06-24

obowiązuje do

obecnie

status

w opracowaniu
<https://inspire.ec.europa.eu/codelist/ProcessStepGeneralValue/elaboration>

charakter ustalenia

ogólnie wiążące
<https://inspire.ec.europa.eu/codelist/RegulationNatureValue/generallyBinding>

profil podstawowy

teren zabudowy mieszkaniowej jednorodzinnej
teren usług
teren komunikacji
teren zieleni urządzonej
teren ogrodów działkowych
teren infrastruktury technicznej

profil dodatkowy

teren zieleni naturalnej
teren lasu
teren wód

maksymalna nadziemna intensywność zabudowy

0.6

maksymalny udział powierzchni zabudowy

50%

maksymalna wysokość zabudowy

12.0 m

minimalny udział powierzchni biologicznie czynnej

30%

geometria



plan

<https://www.gov.pl/zagospodarowanieprzestrzenne/app/AktPlanowaniaPrzestrzennego/PL.ZIPPZP.10115/241401-POG/1POG>

strefa planistyczna

PL.ZIPPZP.10115_241401-POG_1POG-72SO_20250908T124328

identyfier

<https://www.gov.pl/zagospodarowanieprzestrzenne/app/StrefaPlanistyczna/PL.ZIPPZP.10115/241401-POG/1POG-72SO/20250908T124328>

przestrzen nazw

PL.ZIPPZP.10115/241401-POG

lokalny id

1POG-72SO

wersja id

20250908T124328

początek wersji obiektu

2025-09-08T12:43:28

nazwa

strefa otwarta

oznaczenie

72SO

symbol

SO

obowiązuje od

2025-09-08

obowiązuje do

obecnie

status

w opracowaniu
<https://inspire.ec.europa.eu/codelist/ProcessStepGeneralValue/elaboration>

charakter ustalenia

ogólnie wiążące
<https://inspire.ec.europa.eu/codelist/RegulationNatureValue/generallyBinding>

profil podstawowy

teren rolnictwa z zakazem zabudowy
teren lasu
teren zieleni naturalnej
teren wód
teren komunikacji
teren ogrodów działkowych
teren infrastruktury technicznej

geometria



plan

<https://www.gov.pl/zagospodarowanieprzestrzenne/app/AktPlanowaniaPrzestrzennego/PL.ZIPPZP.10115/241401-POG/1POG>

strefa planistyczna

PL.ZIPPZP.10115_241401-POG_1POG-73SJ_20250624T112908

identyfier

<https://www.gov.pl/zagospodarowanieprzestrzenne/app/StrefaPlanistyczna/PL.ZIPPZP.10115/241401-POG/1POG-73SJ/20250624T112908>

przestrzen nazw

PL.ZIPPZP.10115/241401-POG

lokalny id

1POG-73SJ

wersja id

20250624T112908

początek wersji obiektu

2025-06-24T11:29:08

nazwa

strefa wielofunkcyjna z zabudową mieszkaniową jednorodzinną

oznaczenie

73SJ

symbol

SJ

obowiązuje od

2025-06-24

obowiązuje do

obecnie

status

w opracowaniu
<https://inspire.ec.europa.eu/codelist/ProcessStepGeneralValue/elaboration>

charakter ustalenia

ogólnie wiążące
<https://inspire.ec.europa.eu/codelist/RegulationNatureValue/generallyBinding>

profil podstawowy

teren zabudowy mieszkaniowej jednorodzinnej
teren usług
teren komunikacji
teren zieleni urządzonej
teren ogrodów działkowych
teren infrastruktury technicznej

profil dodatkowy

teren zieleni naturalnej
teren lasu
teren wód

maksymalna nadziemna intensywność zabudowy

0.6

maksymalny udział powierzchni zabudowy

50%

maksymalna wysokość zabudowy

12.0 m

minimalny udział powierzchni biologicznie czynnej

30%

geometria



plan

<https://www.gov.pl/zagospodarowanieprzestrzenne/app/AktPlanowaniaPrzestrzennego/PL.ZIPPZP.10115/241401-POG/1POG>

strefa planistyczna

PL.ZIPPZP.10115_241401-POG_1POG-74SJ_20250624T113446

identyfier

<https://www.gov.pl/zagospodarowanieprzestrzenne/app/StrefaPlanistyczna/PL.ZIPPZP.10115/241401-POG/1POG-74SJ/20250624T113446>

przestrzen nazw

PL.ZIPPZP.10115/241401-POG

lokalny id

1POG-74SJ

wersja id

20250624T113446

początek wersji obiektu

2025-06-24T11:34:46

nazwa

strefa wielofunkcyjna z zabudową mieszkaniową jednorodzinną

oznaczenie

74SJ

symbol

SJ

obowiązuje od

2025-06-24

obowiązuje do

obecnie

status

w opracowaniu
<https://inspire.ec.europa.eu/codelist/ProcessStepGeneralValue/elaboration>

charakter ustalenia

ogólnie wiążące
<https://inspire.ec.europa.eu/codelist/RegulationNatureValue/generallyBinding>

profil podstawowy

teren zabudowy mieszkaniowej jednorodzinnej
teren usług
teren komunikacji
teren zieleni urządzonej
teren ogrodów działkowych
teren infrastruktury technicznej

profil dodatkowy

teren zieleni naturalnej
teren lasu
teren wód

maksymalna nadziemna intensywność zabudowy

0.6

maksymalny udział powierzchni zabudowy

50%

maksymalna wysokość zabudowy

12.0 m

minimalny udział powierzchni

biologicznie czynnej 30%

geometria



plan

<https://www.gov.pl/zagospodarowanieprzestrzenne/app/AktPlanowaniaPrzestrzennego/PL.ZIPPZP.10115/241401-POG/1POG>

strefa planistyczna

PL.ZIPPZP.10115_241401-POG_1POG-75SJ_20250625T115556

identyfier

<https://www.gov.pl/zagospodarowanieprzestrzenne/app/StrefaPlanistyczna/PL.ZIPPZP.10115/241401-POG/1POG-75SJ/20250625T115556>

przestrzen nazw

PL.ZIPPZP.10115/241401-POG

lokalny id

1POG-75SJ

wersja id

20250625T115556

początek wersji obiektu

2025-06-25T11:55:56

nazwa

strefa wielofunkcyjna z zabudową mieszkaniową jednorodzinną

oznaczenie

75SJ

symbol

SJ

obowiązuje od

2025-06-24

obowiązuje do

obecnie

status

w opracowaniu
<https://inspire.ec.europa.eu/codelist/ProcessStepGeneralValue/elaboration>

charakter ustalenia

ogólnie wiążące
<https://inspire.ec.europa.eu/codelist/RegulationNatureValue/generallyBinding>

profil podstawowy

teren zabudowy mieszkaniowej jednorodzinnej
teren usług
teren komunikacji
teren zieleni urządzonej
teren ogrodów działkowych
teren infrastruktury technicznej

profil dodatkowy

teren zieleni naturalnej
teren lasu
teren wód

maksymalna nadziemna intensywność zabudowy

0.6

maksymalny udział powierzchni zabudowy

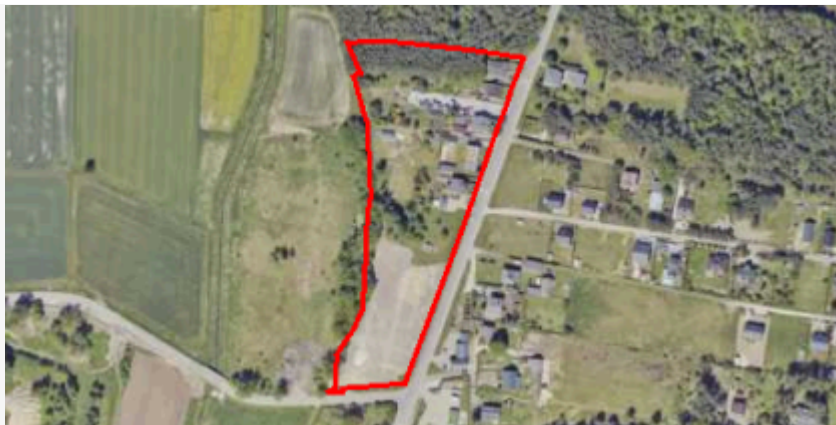
50%

maksymalna wysokość zabudowy

12.0 m

minimalny udział powierzchni biologicznie czynnej 30%

geometria



plan <https://www.gov.pl/zagospodarowanieprzestrzenne/app/AktPlanowaniaPrzestrzennego/PL.ZIPPZP.10115/241401-POG/1POG>

strefa planistyczna PL.ZIPPZP.10115_241401-POG_1POG-76SJ_20250624T115610

identyfier <https://www.gov.pl/zagospodarowanieprzestrzenne/app/StrefaPlanistyczna/PL.ZIPPZP.10115/241401-POG/1POG-76SJ/20250624T115610>

przestrzen nazw PL.ZIPPZP.10115/241401-POG

lokalny id 1POG-76SJ

wersja id 20250624T115610

początek wersji obiektu 2025-06-24T11:56:10

nazwa strefa wielofunkcyjna z zabudową mieszkaniową jednorodzinną

oznaczenie 76SJ

symbol SJ

obowiązuje od 2025-06-24

obowiązuje do obecnie

status w opracowaniu
<https://inspire.ec.europa.eu/codelist/ProcessStepGeneralValue/elaboration>

charakter ustalenia ogólnie wiążące
<https://inspire.ec.europa.eu/codelist/RegulationNatureValue/generallyBinding>

profil podstawowy teren zabudowy mieszkaniowej jednorodzinnej
teren usług
teren komunikacji
teren zieleni urządzonej
teren ogrodów działkowych
teren infrastruktury technicznej

profil dodatkowy teren zieleni naturalnej
teren lasu
teren wód

maksymalna nadziemna intensywność zabudowy 0.6

maksymalny udział powierzchni zabudowy 50%

maksymalna wysokość zabudowy 12.0 m

minimalny udział powierzchni biologicznie czynnej 30%

geometria



plan <https://www.gov.pl/zagospodarowanieprzestrzenne/app/AktPlanowaniaPrzestrzennego/PL.ZIPPZP.10115/241401-POG/1POG>

strefa planistyczna PL.ZIPPZP.10115_241401-POG_1POG-77SJ_20250723T085606

identyfier <https://www.gov.pl/zagospodarowanieprzestrzenne/app/StrefaPlanistyczna/PL.ZIPPZP.10115/241401-POG/1POG-77SJ/20250723T085606>

przestrzen nazw PL.ZIPPZP.10115/241401-POG

lokalny id 1POG-77SJ

wersja id 20250723T085606

początek wersji obiektu 2025-07-23T08:56:06

nazwa strefa wielofunkcyjna z zabudową mieszkaniową jednorodzinną

oznaczenie 77SJ

symbol SJ

obowiązuje od 2025-06-24

obowiązuje do obecnie

status w opracowaniu
<https://inspire.ec.europa.eu/codelist/ProcessStepGeneralValue/elaboration>

charakter ustalenia ogólnie wiążące
<https://inspire.ec.europa.eu/codelist/RegulationNatureValue/generallyBinding>

profil podstawowy teren zabudowy mieszkaniowej jednorodzinnej
teren usług
teren komunikacji
teren zieleni urządzonej
teren ogrodów działkowych
teren infrastruktury technicznej

profil dodatkowy teren zieleni naturalnej
teren lasu
teren wód

maksymalna nadziemna intensywność zabudowy 0.6

maksymalny udział powierzchni zabudowy 50%

maksymalna wysokosc zabudowy 12.0 m

minimalny udzial powierzchni biologicznie czynnej 30%

geometria



plan <https://www.gov.pl/zagospodarowanieprzestrzenne/app/AktPlanowaniaPrzestrzennego/PL.ZIPPZP.10115/241401-POG/1POG>

strefa planistyczna PL.ZIPPZP.10115_241401-POG_1POG-78SJ_20250722T151538

identfier <https://www.gov.pl/zagospodarowanieprzestrzenne/app/StrefaPlanistyczna/PL.ZIPPZP.10115/241401-POG/1POG-78SJ/20250722T151538>

przestrzen nazw PL.ZIPPZP.10115/241401-POG

lokalny id 1POG-78SJ

wersja id 20250722T151538

początek wersji obiektu 2025-07-22T15:15:38

nazwa strefa wielofunkcyjna z zabudową mieszkaniową jednorodzinną

oznaczenie 78SJ

symbol SJ

obowiązuje od 2025-06-24

obowiązuje do obecnie

status w opracowaniu
<https://inspire.ec.europa.eu/codelist/ProcessStepGeneralValue/elaboration>

charakter ustalenia ogólnie wiążące
<https://inspire.ec.europa.eu/codelist/RegulationNatureValue/generallyBinding>

profil podstawowy teren zabudowy mieszkaniowej jednorodzinnej
teren usług
teren komunikacji
teren zieleni urządzonej
teren ogrodów działkowych
teren infrastruktury technicznej

profil dodatkowy teren zieleni naturalnej
teren lasu
teren wód

maksymalna nadziemna intensywnosc zabudowy 0.6

maksymalny udzial powierzchni zabudowy 50%

maksymalna wysokość zabudowy 12.0 m

minimalny udział powierzchni biologicznie czynnej 30%

geometria



plan <https://www.gov.pl/zagospodarowanieprzestrzenne/app/AktPlanowaniaPrzestrzennego/PL.ZIPPZP.10115/241401-POG/1POG>

strefa planistyczna PL.ZIPPZP.10115_241401-POG_1POG-79SJ_20250722T151509

identyfikator <https://www.gov.pl/zagospodarowanieprzestrzenne/app/StrefaPlanistyczna/PL.ZIPPZP.10115/241401-POG/1POG-79SJ/20250722T151509>

przestrzeń nazw PL.ZIPPZP.10115/241401-POG

lokalny id 1POG-79SJ

wersja id 20250722T151509

początek wersji obiektu 2025-07-22T15:15:09

nazwa strefa wielofunkcyjna z zabudową mieszkaniową jednorodzinną

oznaczenie 79SJ

symbol SJ

obowiązuje od 2025-06-24

obowiązuje do obecnie

status w opracowaniu
<https://inspire.ec.europa.eu/codelist/ProcessStepGeneralValue/elaboration>

charakter ustalenia ogólnie wiążące
<https://inspire.ec.europa.eu/codelist/RegulationNatureValue/generallyBinding>

profil podstawowy teren zabudowy mieszkaniowej jednorodzinnej
teren usług
teren komunikacji
teren zieleni urządzonej
teren ogrodów działkowych
teren infrastruktury technicznej

profil dodatkowy teren zieleni naturalnej
teren lasu
teren wód

maksymalna nadziemna intensywność zabudowy 0.6

maksymalny udział powierzchni

| | |
|--|---|
| zabudowy | 50% |
| maksymalna wysokosc zabudowy | 12.0 m |
| minimalny udzial powierzchni biologicznie czynnej | 30% |
| geometria |  |
| plan | https://www.gov.pl/zagospodarowanieprzestrzenne/app/AktPlanowaniaPrzestrzennego/PL.ZIPPZP.10115/241401-POG/1POG |
| strefa planistyczna | PL.ZIPPZP.10115_241401-POG_1POG-80SJ_20250722T151426 |
| identfier | https://www.gov.pl/zagospodarowanieprzestrzenne/app/StrefaPlanistyczna/PL.ZIPPZP.10115/241401-POG/1POG-80SJ/20250722T151426 |
| przestrzen nazw | PL.ZIPPZP.10115/241401-POG |
| lokalny id | 1POG-80SJ |
| wersja id | 20250722T151426 |
| poczatek wersji obiektu | 2025-07-22T15:14:26 |
| nazwa | strefa wielofunkcyjna z zabudową mieszkaniową jednorodzinną |
| oznaczenie | 80SJ |
| symbol | SJ |
| obowiazuje od | 2025-06-24 |
| obowiazuje do | obecnie |
| status | w opracowaniu https://inspire.ec.europa.eu/codelist/ProcessStepGeneralValue/elaboration |
| charakter ustalenia | ogólnie wiążące https://inspire.ec.europa.eu/codelist/RegulationNatureValue/generallyBinding |
| profil podstawowy | teren zabudowy mieszkaniowej jednorodzinnej teren usług teren komunikacji teren zieleni urządzonej teren ogrodów działkowych teren infrastruktury technicznej |
| profil dodatkowy | teren zieleni naturalnej teren lasu teren wód |
| maksymalna nadziemna intensywnosc zabudowy | 0.6 |

maksymalny udział powierzchni zabudowy 50%

maksymalna wysokość zabudowy 12.0 m

minimalny udział powierzchni biologicznie czynnej 30%

geometria



plan <https://www.gov.pl/zagospodarowanieprzestrzenne/app/AktPlanowaniaPrzestrzennego/PL.ZIPPZP.10115/241401-POG/1POG>

strefa planistyczna PL.ZIPPZP.10115_241401-POG_1POG-81SJ_20250624T122401

identyfikator <https://www.gov.pl/zagospodarowanieprzestrzenne/app/StrefaPlanistyczna/PL.ZIPPZP.10115/241401-POG/1POG-81SJ/20250624T122401>

przestrzeń nazw PL.ZIPPZP.10115/241401-POG

lokalny id 1POG-81SJ

wersja id 20250624T122401

początek wersji obiektu 2025-06-24T12:24:01

nazwa strefa wielofunkcyjna z zabudową mieszkaniową jednorodzinną

oznaczenie 81SJ

symbol SJ

obowiązuje od 2025-06-24

obowiązuje do obecnie

status w opracowaniu
<https://inspire.ec.europa.eu/codelist/ProcessStepGeneralValue/elaboration>

charakter ustalenia ogólnie wiążące
<https://inspire.ec.europa.eu/codelist/RegulationNatureValue/generallyBinding>

profil podstawowy teren zabudowy mieszkaniowej jednorodzinnej
teren usług
teren komunikacji
teren zieleni urządzonej
teren ogrodów działkowych
teren infrastruktury technicznej

profil dodatkowy teren zieleni naturalnej
teren lasu
teren wód

maksymalna nadziemna intensywność zabudowy 0.6

maksymalny udział powierzchni zabudowy 50%

maksymalna wysokość zabudowy 12.0 m

minimalny udział powierzchni biologicznie czynnej 30%

geometria



plan <https://www.gov.pl/zagospodarowanieprzestrzenne/app/AktPlanowaniaPrzestrzennego/PL.ZIPPZP.10115/241401-POG/1POG>

strefa planistyczna PL.ZIPPZP.10115_241401-POG_1POG-82SJ_20250722T151357

identyfikator <https://www.gov.pl/zagospodarowanieprzestrzenne/app/StrefaPlanistyczna/PL.ZIPPZP.10115/241401-POG/1POG-82SJ/20250722T151357>

przestrzeń nazw PL.ZIPPZP.10115/241401-POG

lokalny id 1POG-82SJ

wersja id 20250722T151357

początek wersji obiektu 2025-07-22T15:13:57

nazwa strefa wielofunkcyjna z zabudową mieszkaniową jednorodzinną

oznaczenie 82SJ

symbol SJ

obowiązuje od 2025-06-24

obowiązuje do obecnie

status w opracowaniu
<https://inspire.ec.europa.eu/codelist/ProcessStepGeneralValue/elaboration>

charakter ustalenia ogólnie wiążące
<https://inspire.ec.europa.eu/codelist/RegulationNatureValue/generallyBinding>

profil podstawowy teren zabudowy mieszkaniowej jednorodzinnej
teren usług
teren komunikacji
teren zieleni urządzonej
teren ogrodów działkowych
teren infrastruktury technicznej

profil dodatkowy teren zieleni naturalnej
teren lasu
teren wód

maksymalna nadziemna

| | |
|--|--------|
| intensywnosc zabudowy | 0.6 |
| maksymalny udzial powierzchni zabudowy | 50% |
| maksymalna wysokosc zabudowy | 12.0 m |
| minimalny udzial powierzchni biologicznie czynnej | 30% |

geometria



| | |
|-------------|---|
| plan | https://www.gov.pl/zagospodarowanieprzestrzenne/app/AktPlanowaniaPrzestrzennego/PL.ZIPPZP.10115/241401-POG/1POG |
|-------------|---|

| | |
|----------------------------|--|
| strefa planistyczna | PL.ZIPPZP.10115_241401-POG_1POG-83SJ_20250624T123929 |
|----------------------------|--|

| | |
|------------------|---|
| identfier | https://www.gov.pl/zagospodarowanieprzestrzenne/app/StrefaPlanistyczna/PL.ZIPPZP.10115/241401-POG/1POG-83SJ/20250624T123929 |
|------------------|---|

| | |
|------------------------|----------------------------|
| przestrzen nazw | PL.ZIPPZP.10115/241401-POG |
|------------------------|----------------------------|

| | |
|-------------------|-----------|
| lokalny id | 1POG-83SJ |
|-------------------|-----------|

| | |
|------------------|-----------------|
| wersja id | 20250624T123929 |
|------------------|-----------------|

| | |
|--------------------------------|---------------------|
| poczatek wersji obiektu | 2025-06-24T12:39:29 |
|--------------------------------|---------------------|

| | |
|--------------|---|
| nazwa | strefa wielofunkcyjna z zabudową mieszkaniową jednorodzinną |
|--------------|---|

| | |
|-------------------|------|
| oznaczenie | 83SJ |
|-------------------|------|

| | |
|---------------|----|
| symbol | SJ |
|---------------|----|

| | |
|----------------------|------------|
| obowiazuje od | 2025-06-24 |
|----------------------|------------|

| | |
|----------------------|---------|
| obowiazuje do | obecnie |
|----------------------|---------|

| | |
|---------------|--|
| status | w opracowaniu https://inspire.ec.europa.eu/codelist/ProcessStepGeneralValue/elaboration |
|---------------|--|

| | |
|----------------------------|--|
| charakter ustalenia | ogólnie wiążące https://inspire.ec.europa.eu/codelist/RegulationNatureValue/generallyBinding |
|----------------------------|--|

| | |
|--------------------------|--|
| profil podstawowy | teren zabudowy mieszkaniowej jednorodzinnej teren usług teren komunikacji teren zieleni urządzonej teren ogrodów działkowych teren infrastruktury technicznej |
|--------------------------|--|

| | |
|-------------------------|---|
| profil dodatkowy | teren zieleni naturalnej teren lasu teren wód |
|-------------------------|---|

maksymalna nadziemna intensywnosc zabudowy 0.6

maksymalny udzial powierzchni zabudowy 50%

maksymalna wysokosc zabudowy 12.0 m

minimalny udzial powierzchni biologicznie czynnej 30%

geometria



plan <https://www.gov.pl/zagospodarowanieprzestrzenne/app/AktPlanowaniaPrzestrzennego/PL.ZIPPZP.10115/241401-POG/1POG>

strefa planistyczna PL.ZIPPZP.10115_241401-POG_1POG-84SJ_20250723T085756

identfier <https://www.gov.pl/zagospodarowanieprzestrzenne/app/StrefaPlanistyczna/PL.ZIPPZP.10115/241401-POG/1POG-84SJ/20250723T085756>

przestrzen nazw PL.ZIPPZP.10115/241401-POG

lokalny id 1POG-84SJ

wersja id 20250723T085756

poczatek wersji obiektu 2025-07-23T08:57:56

nazwa strefa wielofunkcyjna z zabudową mieszkaniową jednorodzinną

oznaczenie 84SJ

symbol SJ

obowiazuje od 2025-06-25

obowiazuje do obecnie

status w opracowaniu
<https://inspire.ec.europa.eu/codelist/ProcessStepGeneralValue/elaboration>

charakter ustalenia ogólnie wiążące
<https://inspire.ec.europa.eu/codelist/RegulationNatureValue/generallyBinding>

profil podstawowy teren zabudowy mieszkaniowej jednorodzinnej
teren usług
teren komunikacji
teren zieleni urządzonej
teren ogrodów działkowych
teren infrastruktury technicznej

profil dodatkowy teren zieleni naturalnej
teren lasu
teren wód

| | |
|--|--------|
| maksymalna nadziemna intensywnosc zabudowy | 0.6 |
| maksymalny udzial powierzchni zabudowy | 50% |
| maksymalna wysokosc zabudowy | 12.0 m |
| minimalny udzial powierzchni biologicznie czynnej | 30% |

geometria



plan <https://www.gov.pl/zagospodarowanieprzestrzenne/app/AktPlanowaniaPrzestrzennego/PL.ZIPPZP.10115/241401-POG/1POG>

strefa planistyczna PL.ZIPPZP.10115_241401-POG_1POG-85SJ_20250723T085808

identfier <https://www.gov.pl/zagospodarowanieprzestrzenne/app/StrefaPlanistyczna/PL.ZIPPZP.10115/241401-POG/1POG-85SJ/20250723T085808>

przestrzen nazw PL.ZIPPZP.10115/241401-POG

lokalny id 1POG-85SJ

wersja id 20250723T085808

początek wersji obiektu 2025-07-23T08:58:08

nazwa strefa wielofunkcyjna z zabudową mieszkaniową jednorodzinną

oznaczenie 85SJ

symbol SJ

obowiązuje od 2025-06-25

obowiązuje do obecnie

status w opracowaniu
<https://inspire.ec.europa.eu/codelist/ProcessStepGeneralValue/elaboration>

charakter ustalenia ogólnie wiążące
<https://inspire.ec.europa.eu/codelist/RegulationNatureValue/generallyBinding>

profil podstawowy teren zabudowy mieszkaniowej jednorodzinnej
teren usług
teren komunikacji
teren zieleni urządzonej
teren ogrodów działkowych
teren infrastruktury technicznej

profil dodatkowy teren zieleni naturalnej
teren lasu

| | |
|--|---|
| | teren wód |
| maksymalna nadziemna intensywnosc zabudowy | 0.6 |
| maksymalny udzial powierzchni zabudowy | 50% |
| maksymalna wysokosc zabudowy | 12.0 m |
| minimalny udzial powierzchni biologicznie czynnej | 30% |
| geometria |  |
| plan | https://www.gov.pl/zagospodarowanieprzestrzenne/app/AktPlanowaniaPrzestrzennego/PL.ZIPPZP.10115/241401-POG/1POG |
| strefa planistyczna | PL.ZIPPZP.10115_241401-POG_1POG-86SJ_20250625T080705 |
| identfier | https://www.gov.pl/zagospodarowanieprzestrzenne/app/StrefaPlanistyczna/PL.ZIPPZP.10115/241401-POG/1POG-86SJ/20250625T080705 |
| przestrzen nazw | PL.ZIPPZP.10115/241401-POG |
| lokalny id | 1POG-86SJ |
| wersja id | 20250625T080705 |
| poczatek wersji obiektu | 2025-06-25T08:07:05 |
| nazwa | strefa wielofunkcyjna z zabudową mieszkaniową jednorodzinną |
| oznaczenie | 86SJ |
| symbol | SJ |
| obowiazuje od | 2025-06-25 |
| obowiazuje do | obecnie |
| status | w opracowaniu https://inspire.ec.europa.eu/codelist/ProcessStepGeneralValue/elaboration |
| charakter ustalenia | ogólnie wiążące https://inspire.ec.europa.eu/codelist/RegulationNatureValue/generallyBinding |
| profil podstawowy | teren zabudowy mieszkaniowej jednorodzinnej teren usług teren komunikacji teren zieleni urządzonej teren ogrodów działkowych teren infrastruktury technicznej |
| profil dodatkowy | teren zieleni naturalnej |

| | |
|--|---|
| | teren lasu teren wód |
| maksymalna nadziemna intensywnosc zabudowy | 0.6 |
| maksymalny udzial powierzchni zabudowy | 50% |
| maksymalna wysokosc zabudowy | 12.0 m |
| minimalny udzial powierzchni biologicznie czynnej | 30% |
| geometria |  |
| plan | https://www.gov.pl/zagospodarowanieprzestrzenne/app/AktPlanowaniaPrzestrzennego/PL.ZIPPZP.10115/241401-POG/1POG |
| strefa planistyczna | PL.ZIPPZP.10115_241401-POG_1POG-87SJ_20250625T081949 |
| identfier | https://www.gov.pl/zagospodarowanieprzestrzenne/app/StrefaPlanistyczna/PL.ZIPPZP.10115/241401-POG/1POG-87SJ/20250625T081949 |
| przestrzen nazw | PL.ZIPPZP.10115/241401-POG |
| lokalny id | 1POG-87SJ |
| wersja id | 20250625T081949 |
| poczatek wersji obiektu | 2025-06-25T08:19:49 |
| nazwa | strefa wielofunkcyjna z zabudową mieszkaniową jednorodzinną |
| oznaczenie | 87SJ |
| symbol | SJ |
| obowiazuje od | 2025-06-25 |
| obowiazuje do | obecnie |
| status | w opracowaniu https://inspire.ec.europa.eu/codelist/ProcessStepGeneralValue/elaboration |
| charakter ustalenia | ogólnie wiążące https://inspire.ec.europa.eu/codelist/RegulationNatureValue/generallyBinding |
| profil podstawowy | teren zabudowy mieszkaniowej jednorodzinnej teren usług teren komunikacji teren zieleni urządzonej teren ogrodów działkowych teren infrastruktury technicznej |

| | |
|--|---|
| profil dodatkowy | teren zieleni naturalnej teren lasu teren wód |
| maksymalna nadziemna intensywnosc zabudowy | 0.6 |
| maksymalny udzial powierzchni zabudowy | 50% |
| maksymalna wysokosc zabudowy | 12.0 m |
| minimalny udzial powierzchni biologicznie czynnej | 30% |
| geometria |  |
| plan | https://www.gov.pl/zagospodarowanieprzestrzenne/app/AktPlanowaniaPrzestrzennego/PL.ZIPPZP.10115/241401-POG/1POG |
| strefa planistyczna | PL.ZIPPZP.10115_241401-POG_1POG-88SJ_20250625T130137 |
| identfier | https://www.gov.pl/zagospodarowanieprzestrzenne/app/StrefaPlanistyczna/PL.ZIPPZP.10115/241401-POG/1POG-88SJ/20250625T130137 |
| przestrzen nazw | PL.ZIPPZP.10115/241401-POG |
| lokalny id | 1POG-88SJ |
| wersja id | 20250625T130137 |
| poczatek wersji obiektu | 2025-06-25T13:01:37 |
| nazwa | strefa wielofunkcyjna z zabudową mieszkaniową jednorodzinną |
| oznaczenie | 88SJ |
| symbol | SJ |
| obowiazuje od | 2025-06-25 |
| obowiazuje do | obecnie |
| status | w opracowaniu https://inspire.ec.europa.eu/codelist/ProcessStepGeneralValue/elaboration |
| charakter ustalenia | ogólnie wiążące https://inspire.ec.europa.eu/codelist/RegulationNatureValue/generallyBinding |
| profil podstawowy | teren zabudowy mieszkaniowej jednorodzinnej teren usług teren komunikacji teren zieleni urządzonej teren ogrodów działkowych teren infrastruktury technicznej |

profil dodatkowy teren zieleni naturalnej
teren lasu
teren wód

maksymalna nadziemna intensywnosc zabudowy 0.6

maksymalny udzial powierzchni zabudowy 50%

maksymalna wysokosc zabudowy 12.0 m

minimalny udzial powierzchni biologicznie czynnej 30%

geometria



plan <https://www.gov.pl/zagospodarowanieprzestrzenne/app/AktPlanowaniaPrzestrzennego/PL.ZIPPZP.10115/241401-POG/1POG>

strefa planistyczna PL.ZIPPZP.10115_241401-POG_1POG-89SJ_20250722T135816

identyfier <https://www.gov.pl/zagospodarowanieprzestrzenne/app/StrefaPlanistyczna/PL.ZIPPZP.10115/241401-POG/1POG-89SJ/20250722T135816>

przestrzen nazw PL.ZIPPZP.10115/241401-POG

lokalny id 1POG-89SJ

wersja id 20250722T135816

poczatek wersji obiektu 2025-07-22T13:58:16

nazwa strefa wielofunkcyjna z zabudową mieszkaniową jednorodzinną

oznaczenie 89SJ

symbol SJ


obowiazuje od 2025-07-22


obowiazuje do obecnie


status w opracowaniu
<https://inspire.ec.europa.eu/codelist/ProcessStepGeneralValue/elaboration>


charakter ustalenia ogólnie wiążące
<https://inspire.ec.europa.eu/codelist/RegulationNatureValue/generallyBinding>

profil podstawowy teren zabudowy mieszkaniowej jednorodzinnej
teren usług
teren komunikacji
teren zieleni urządzonej

| | |
|--|---|
| | teren ogrodów działkowych teren infrastruktury technicznej |
| profil dodatkowy | teren zieleni naturalnej teren lasu teren wód |
| maksymalna nadziemna intensywnosc zabudowy | 0.4 |
| maksymalny udzial powierzchni zabudowy | 40% |
| maksymalna wysokosc zabudowy | 10.0 m |
| minimalny udzial powierzchni biologicznie czynnej | 30% |
| geometria |  |
| plan | https://www.gov.pl/zagospodarowanieprzestrzenne/app/AktPlanowaniaPrzestrzennego/PL.ZIPPZP.10115/241401-POG/1POG |
| strefa planistyczna | PL.ZIPPZP.10115_241401-POG_1POG-90SJ_20250722T140229 |
| identfier | https://www.gov.pl/zagospodarowanieprzestrzenne/app/StrefaPlanistyczna/PL.ZIPPZP.10115/241401-POG/1POG-90SJ/20250722T140229 |
| przestrzen nazw | PL.ZIPPZP.10115/241401-POG |
| lokalny id | 1POG-90SJ |
| wersja id | 20250722T140229 |
| poczatek wersji obiektu | 2025-07-22T14:02:29 |
| nazwa | strefa wielofunkcyjna z zabudową mieszkaniową jednorodzinną |
| oznaczenie | 90SJ |
| symbol | SJ |
| obowiazuje od | 2025-07-22 |
| obowiazuje do | obecnie |
| status | w opracowaniu https://inspire.ec.europa.eu/codelist/ProcessStepGeneralValue/elaboration |
| charakter ustalenia | ogólnie wiążące https://inspire.ec.europa.eu/codelist/RegulationNatureValue/generallyBinding |
| profil podstawowy | teren zabudowy mieszkaniowej jednorodzinnej teren usług teren komunikacji |

| | |
|--|---|
| | teren zieleni urządzonej teren ogrodów działkowych teren infrastruktury technicznej |
| profil dodatkowy | teren zieleni naturalnej teren lasu teren wód |
| maksymalna nadziemna intensywnosc zabudowy | 0.4 |
| maksymalny udzial powierzchni zabudowy | 40% |
| maksymalna wysokosc zabudowy | 10.0 m |
| minimalny udzial powierzchni biologicznie czynnej | 30% |
| geometria |  |
| plan | https://www.gov.pl/zagospodarowanieprzestrzenne/app/AktPlanowaniaPrzestrzennego/PL.ZIPPZP.10115/241401-POG/1POG |
| strefa planistyczna | PL.ZIPPZP.10115_241401-POG_1POG-91SJ_20250723T093546 |
| identfier | https://www.gov.pl/zagospodarowanieprzestrzenne/app/StrefaPlanistyczna/PL.ZIPPZP.10115/241401-POG/1POG-91SJ/20250723T093546 |
| przestrzen nazw | PL.ZIPPZP.10115/241401-POG |
| lokalny id | 1POG-91SJ |
| wersja id | 20250723T093546 |
| początek wersji obiektu | 2025-07-23T09:35:46 |
| nazwa | strefa wielofunkcyjna z zabudową mieszkaniową jednorodzinną |
| oznaczenie | 91SJ |
| symbol | SJ |
| obowiązuje od | 2025-07-22 |
| obowiązuje do | obecnie |
| status | w opracowaniu https://inspire.ec.europa.eu/codelist/ProcessStepGeneralValue/elaboration |
| charakter ustalenia | ogólnie wiążące https://inspire.ec.europa.eu/codelist/RegulationNatureValue/generallyBinding |
| profil podstawowy | teren zabudowy mieszkaniowej jednorodzinnej teren usług |

| | |
|--|---|
| | teren komunikacji teren zieleni urządzonej teren ogrodów działkowych teren infrastruktury technicznej |
| profil dodatkowy | teren zieleni naturalnej teren lasu teren wód |
| maksymalna nadziemna intensywnosc zabudowy | 0.4 |
| maksymalny udzial powierzchni zabudowy | 40% |
| maksymalna wysokosc zabudowy | 10.0 m |
| minimalny udzial powierzchni biologicznie czynnej | 30% |
| geometria |  |
| plan | https://www.gov.pl/zagospodarowanieprzestrzenne/app/AktPlanowaniaPrzestrzennego/PL.ZIPPZP.10115/241401-POG/1POG |
| strefa planistyczna | PL.ZIPPZP.10115_241401-POG_1POG-92SJ_20250723T130043 |
| identfier | https://www.gov.pl/zagospodarowanieprzestrzenne/app/StrefaPlanistyczna/PL.ZIPPZP.10115/241401-POG/1POG-92SJ/20250723T130043 |
| przestrzen nazw | PL.ZIPPZP.10115/241401-POG |
| lokalny id | 1POG-92SJ |
| wersja id | 20250723T130043 |
| poczatek wersji obiektu | 2025-07-23T13:00:43 |
| nazwa | strefa wielofunkcyjna z zabudową mieszkaniową jednorodzinną |
| oznaczenie | 92SJ |
| symbol | SJ |
| obowiazuje od | 2025-07-23 |
| obowiazuje do | obecnie |
| status | w opracowaniu https://inspire.ec.europa.eu/codelist/ProcessStepGeneralValue/elaboration |
| charakter ustalenia | ogólnie wiążące https://inspire.ec.europa.eu/codelist/RegulationNatureValue/generallyBinding |
| profil podstawowy | teren zabudowy mieszkaniowej jednorodzinnej |

| | |
|--|---|
| | <p>teren usług teren komunikacji teren zieleni urządzonej teren ogrodów działkowych teren infrastruktury technicznej</p> |
| profil dodatkowy | <p>teren zieleni naturalnej teren lasu teren wód</p> |
| maksymalna nadziemna intensywnosc zabudowy | 0.6 |
| maksymalny udzial powierzchni zabudowy | 50% |
| maksymalna wysokosc zabudowy | 12.0 m |
| minimalny udzial powierzchni biologicznie czynnej | 30% |
| geometria |  |
| plan | https://www.gov.pl/zagospodarowanieprzestrzenne/app/AktPlanowaniaPrzestrzennego/PL.ZIPPZP.10115/241401-POG/1POG |
| strefa planistyczna | PL.ZIPPZP.10115_241401-POG_1POG-93SJ_20250723T091111 |
| identfier | https://www.gov.pl/zagospodarowanieprzestrzenne/app/StrefaPlanistyczna/PL.ZIPPZP.10115/241401-POG/1POG-93SJ/20250723T091111 |
| przestrzen nazw | PL.ZIPPZP.10115/241401-POG |
| lokalny id | 1POG-93SJ |
| wersja id | 20250723T091111 |
| poczatek wersji obiektu | 2025-07-23T09:11:11 |
| nazwa | strefa wielofunkcyjna z zabudową mieszkaniową jednorodzinną |
| oznaczenie | 93SJ |
| symbol | SJ |
| obowiazuje od | 2025-07-22 |
| obowiazuje do | obecnie |
| status | w opracowaniu https://inspire.ec.europa.eu/codelist/ProcessStepGeneralValue/elaboration |
| charakter ustalenia | ogólnie wiążące https://inspire.ec.europa.eu/codelist/RegulationNatureValue/generallyBinding |

profil podstawowy teren zabudowy mieszkaniowej jednorodzinnej
teren usług
teren komunikacji
teren zieleni urządzonej
teren ogrodów działkowych
teren infrastruktury technicznej

profil dodatkowy teren zieleni naturalnej
teren lasu
teren wód

maksymalna nadziemna intensywnosc zabudowy 0.4

maksymalny udzial powierzchni zabudowy 40%

maksymalna wysokosc zabudowy 10.0 m

minimalny udzial powierzchni biologicznie czynnej 30%

geometria



plan <https://www.gov.pl/zagospodarowanieprzestrzenne/app/AktPlanowaniaPrzestrzennego/PL.ZIPPZP.10115/241401-POG/1POG>

strefa planistyczna PL.ZIPPZP.10115_241401-POG_1POG-94SJ_20250722T150438

identfier <https://www.gov.pl/zagospodarowanieprzestrzenne/app/StrefaPlanistyczna/PL.ZIPPZP.10115/241401-POG/1POG-94SJ/20250722T150438>

przestrzen nazw PL.ZIPPZP.10115/241401-POG

lokalny id 1POG-94SJ

wersja id 20250722T150438

poczatek wersji obiektu 2025-07-22T15:04:38

nazwa strefa wielofunkcyjna z zabudową mieszkaniową jednorodziną

oznaczenie 94SJ

symbol SJ

obowiazuje od 2025-07-22

obowiazuje do obecnie

status w opracowaniu
<https://inspire.ec.europa.eu/codelist/ProcessStepGeneralValue/elaboration>

charakter ustalenia ogólnie wiążące
<https://inspire.ec.europa.eu/codelist/RegulationNatureValue/generallyBinding>

| | |
|--|---|
| profil podstawowy | teren zabudowy mieszkaniowej jednorodzinnej teren usług teren komunikacji teren zieleni urządzonej teren ogrodów działkowych teren infrastruktury technicznej |
| profil dodatkowy | teren zieleni naturalnej teren lasu teren wód |
| maksymalna nadziemna intensywnosc zabudowy | 0.4 |
| maksymalny udzial powierzchni zabudowy | 40% |
| maksymalna wysokosc zabudowy | 10.0 m |
| minimalny udzial powierzchni biologicznie czynnej | 30% |
| geometria |  |
| plan | https://www.gov.pl/zagospodarowanieprzestrzenne/app/AktPlanowaniaPrzestrzennego/PL.ZIPPZP.10115/241401-POG/1POG |
| strefa planistyczna | PL.ZIPPZP.10115_241401-POG_1POG-95SJ_20250722T150648 |
| identyfier | https://www.gov.pl/zagospodarowanieprzestrzenne/app/StrefaPlanistyczna/PL.ZIPPZP.10115/241401-POG/1POG-95SJ/20250722T150648 |
| przestrzen nazw | PL.ZIPPZP.10115/241401-POG |
| lokalny id | 1POG-95SJ |
| wersja id | 20250722T150648 |
| poczatek wersji obiektu | 2025-07-22T15:06:48 |
| nazwa | strefa wielofunkcyjna z zabudową mieszkaniową jednorodzinną |
| oznaczenie | 95SJ |
| symbol | Sj |
| obowiazuje od | 2025-07-22 |
| obowiazuje do | obecnie |
| status | w opracowaniu https://inspire.ec.europa.eu/codelist/ProcessStepGeneralValue/elaboration |
| charakter ustalenia | ogólnie wiążące https://inspire.ec.europa.eu/codelist/RegulationNatureValue |

[/generallyBinding](#)

profil podstawowy
teren zabudowy mieszkaniowej jednorodzinnej
teren usług
teren komunikacji
teren zieleni urządzonej
teren ogrodów działkowych
teren infrastruktury technicznej

profil dodatkowy
teren zieleni naturalnej
teren lasu
teren wód

maksymalna nadziemna intensywnosc zabudowy 0.6

maksymalny udzial powierzchni zabudowy 50%

maksymalna wysokosc zabudowy 12.0 m

minimalny udzial powierzchni biologicznie czynnej 30%

geometria



plan <https://www.gov.pl/zagospodarowanieprzestrzenne/app/AktPlanowaniaPrzestrzennego/PL.ZIPPZP.10115/241401-POG/1POG>

strefa planistyczna PL.ZIPPZP.10115_241401-POG_1POG-96SJ_20250722T151303

identfier <https://www.gov.pl/zagospodarowanieprzestrzenne/app/StrefaPlanistyczna/PL.ZIPPZP.10115/241401-POG/1POG-96SJ/20250722T151303>

przestrzen nazw PL.ZIPPZP.10115/241401-POG

lokalny id 1POG-96SJ

wersja id 20250722T151303

początek wersji obiektu 2025-07-22T15:13:03

nazwa strefa wielofunkcyjna z zabudową mieszkaniową jednorodziną

oznaczenie 96SJ

symbol SJ

obowiązuje od 2025-07-22

obowiązuje do obecnie

status w opracowaniu
<https://inspire.ec.europa.eu/codelist/ProcessStepGeneralValue/elaboration>

charakter ustalenia ogólnie wiążące

<https://inspire.ec.europa.eu/codelist/RegulationNatureValue/generallyBinding>

profil podstawowy teren zabudowy mieszkaniowej jednorodzinnej
teren usług
teren komunikacji
teren zieleni urządzonej
teren ogrodów działkowych
teren infrastruktury technicznej

profil dodatkowy teren zieleni naturalnej
teren lasu
teren wód


maksymalna nadziemna intensywnosc zabudowy 0.4

maksymalny udzial powierzchni zabudowy 40%

maksymalna wysokosc zabudowy 10.0 m

minimalny udzial powierzchni biologicznie czynnej 30%

geometria



plan <https://www.gov.pl/zagospodarowanieprzestrzenne/app/AktPlanowaniaPrzestrzennego/PL.ZIPPZP.10115/241401-POG/1POG>

strefa planistyczna PL.ZIPPZP.10115_241401-POG_1POG-97SJ_20250722T153838

identfier <https://www.gov.pl/zagospodarowanieprzestrzenne/app/StrefaPlanistyczna/PL.ZIPPZP.10115/241401-POG/1POG-97SJ/20250722T153838>

przestrzen nazw PL.ZIPPZP.10115/241401-POG

lokalny id 1POG-97SJ

wersja id 20250722T153838

początek wersji obiektu 2025-07-22T15:38:38

nazwa strefa wielofunkcyjna z zabudową mieszkaniową jednorodziną

oznaczenie 97SJ

symbol SJ

obowiązuje od 2025-07-22

obowiązuje do obecnie

status w opracowaniu
<https://inspire.ec.europa.eu/codelist/ProcessStepGeneralValue/elaboration>

| | |
|--|---|
| charakter ustalenia | ogólnie wiążące https://inspire.ec.europa.eu/codelist/RegulationNatureValue/generallyBinding |
| profil podstawowy | teren zabudowy mieszkaniowej jednorodzinnej teren usług teren komunikacji teren zieleni urządzonej teren ogrodów działkowych teren infrastruktury technicznej |
| profil dodatkowy | teren zieleni naturalnej teren lasu teren wód |
| maksymalna nadziemna intensywnosc zabudowy | 0.4 |
| maksymalny udzial powierzchni zabudowy | 40% |
| maksymalna wysokosc zabudowy | 10.0 m |
| minimalny udzial powierzchni biologicznie czynnej | 30% |
| geometria |  |
| plan | https://www.gov.pl/zagospodarowanieprzestrzenne/app/AktPlanowaniaPrzestrzennego/PL.ZIPPZP.10115/241401-POG/1POG |
| strefa planistyczna | PL.ZIPPZP.10115_241401-POG_1POG-98SJ_20250723T085925 |
| identfier | https://www.gov.pl/zagospodarowanieprzestrzenne/app/StrefaPlanistyczna/PL.ZIPPZP.10115/241401-POG/1POG-98SJ/20250723T085925 |
| przestrzen nazw | PL.ZIPPZP.10115/241401-POG |
| lokalny id | 1POG-98SJ |
| wersja id | 20250723T085925 |
| poczatek wersji obiektu | 2025-07-23T08:59:25 |
| nazwa | strefa wielofunkcyjna z zabudową mieszkaniową jednorodzinną |
| oznaczenie | 98SJ |
| symbol | SJ |
| obowiazuje od | 2025-07-22 |
| obowiazuje do | obecnie |
| status | w opracowaniu https://inspire.ec.europa.eu/codelist/ProcessStepGeneralValue/elaboration |

| | |
|--|---|
| charakter ustalenia | ogólnie wiążące https://inspire.ec.europa.eu/codelist/RegulationNatureValue/generallyBinding |
| profil podstawowy | teren zabudowy mieszkaniowej jednorodzinnej teren usług teren komunikacji teren zieleni urządzonej teren ogrodów działkowych teren infrastruktury technicznej |
| profil dodatkowy | teren zieleni naturalnej teren lasu teren wód |
| maksymalna nadziemna intensywnosc zabudowy | 0.4 |
| maksymalny udzial powierzchni zabudowy | 40% |
| maksymalna wysokosc zabudowy | 10.0 m |
| minimalny udzial powierzchni biologicznie czynnej | 30% |
| geometria |  |
| plan | https://www.gov.pl/zagospodarowanieprzestrzenne/app/AktPlanowaniaPrzestrzennego/PL.ZIPPZP.10115/241401-POG/1POG |
| strefa planistyczna | PL.ZIPPZP.10115_241401-POG_1POG-99SJ_20250722T154150 |
| identfier | https://www.gov.pl/zagospodarowanieprzestrzenne/app/StrefaPlanistyczna/PL.ZIPPZP.10115/241401-POG/1POG-99SJ/20250722T154150 |
| przestrzen nazw | PL.ZIPPZP.10115/241401-POG |
| lokalny id | 1POG-99SJ |
| wersja id | 20250722T154150 |
| poczatek wersji obiektu | 2025-07-22T15:41:50 |
| nazwa | strefa wielofunkcyjna z zabudową mieszkaniową jednorodziną |
| oznaczenie | 99SJ |
| symbol | SJ |
| obowiazuje od | 2025-07-22 |
| obowiazuje do | obecnie |
| status | w opracowaniu https://inspire.ec.europa.eu/codelist/ProcessStepGeneralValue |

[/elaboration](#)

charakter ustalenia

ogólnie wiążące
<https://inspire.ec.europa.eu/codelist/RegulationNatureValue/generallyBinding>

profil podstawowy

teren zabudowy mieszkaniowej jednorodzinnej
teren usług
teren komunikacji
teren zieleni urządzonej
teren ogrodów działkowych
teren infrastruktury technicznej

profil dodatkowy

teren zieleni naturalnej
teren lasu
teren wód

maksymalna nadziemna intensywnosc zabudowy

0.4

maksymalny udzial powierzchni zabudowy

40%

maksymalna wysokosc zabudowy

10.0 m

minimalny udzial powierzchni biologicznie czynnej

30%

geometria



plan

<https://www.gov.pl/zagospodarowanieprzestrzenne/app/AktPlanowaniaPrzestrzennego/PL.ZIPPZP.10115/241401-POG/1POG>

strefa planistyczna

PL.ZIPPZP.10115_241401-POG_1POG-100SJ_20250723T093857

identyfier

<https://www.gov.pl/zagospodarowanieprzestrzenne/app/StrefaPlanistyczna/PL.ZIPPZP.10115/241401-POG/1POG-100SJ/20250723T093857>

przestrzen nazw

PL.ZIPPZP.10115/241401-POG

lokalny id

1POG-100SJ

wersja id

20250723T093857

poczatek wersji obiektu

2025-07-23T09:38:57

nazwa

strefa wielofunkcyjna z zabudową mieszkaniową jednorodziną

oznaczenie

100SJ

symbol

SJ

obowiazuje od

2025-07-23

obowiazuje do

obecnie

status

w opracowaniu

<https://inspire.ec.europa.eu/codelist/ProcessStepGeneralValue/elaboration>

charakter ustalenia

ogólnie wiążące
<https://inspire.ec.europa.eu/codelist/RegulationNatureValue/generallyBinding>

profil podstawowy

teren zabudowy mieszkaniowej jednorodzinnej
teren usług
teren komunikacji
teren zieleni urządzonej
teren ogrodów działkowych
teren infrastruktury technicznej

profil dodatkowy

teren zieleni naturalnej
teren lasu
teren wód

maksymalna nadziemna intensywnosc zabudowy

0.6

maksymalny udzial powierzchni zabudowy

40%

maksymalna wysokosc zabudowy

12.0 m

minimalny udzial powierzchni biologicznie czynnej

30%

geometria



plan

<https://www.gov.pl/zagospodarowanieprzestrzenne/app/AktPlanowaniaPrzestrzennego/PL.ZIPPZP.10115/241401-POG/1POG>

strefa planistyczna

PL.ZIPPZP.10115_241401-POG_1POG-101SJ_20250723T090837

identyfier

<https://www.gov.pl/zagospodarowanieprzestrzenne/app/StrefaPlanistyczna/PL.ZIPPZP.10115/241401-POG/1POG-101SJ/20250723T090837>

przestrzen nazw

PL.ZIPPZP.10115/241401-POG

lokalny id

1POG-101SJ

wersja id

20250723T090837

poczatek wersji obiektu

2025-07-23T09:08:37

nazwa

strefa wielofunkcyjna z zabudową mieszkaniową jednorodzinną

oznaczenie

101SJ

symbol

SJ


obowiazuje od

2025-07-23

obowiazuje do

obecnie


| | |
|--|---|
| status | w opracowaniu https://inspire.ec.europa.eu/codelist/ProcessStepGeneralValue/elaboration |
| charakter ustalenia | ogólnie wiążące https://inspire.ec.europa.eu/codelist/RegulationNatureValue/generallyBinding |
| profil podstawowy | teren zabudowy mieszkaniowej jednorodzinnej teren usług teren komunikacji teren zieleni urządzonej teren ogrodów działkowych teren infrastruktury technicznej |
| profil dodatkowy | teren zieleni naturalnej teren lasu teren wód |
| maksymalna nadziemna intensywnosc zabudowy | 0.6 |
| maksymalny udzial powierzchni zabudowy | 50% |
| maksymalna wysokosc zabudowy | 10.0 m |
| minimalny udzial powierzchni biologicznie czynnej | 30% |
| geometria |  |
| plan | https://www.gov.pl/zagospodarowanieprzestrzenne/app/AktPlanowaniaPrzestrzennego/PL.ZIPPZP.10115/241401-POG/1POG |
| strefa planistyczna | PL.ZIPPZP.10115_241401-POG_1POG-102SJ_20250723T065932 |
| identfier | https://www.gov.pl/zagospodarowanieprzestrzenne/app/StrefaPlanistyczna/PL.ZIPPZP.10115/241401-POG/1POG-102SJ/20250723T065932 |
| przestrzen nazw | PL.ZIPPZP.10115/241401-POG |
| lokalny id | 1POG-102SJ |
| wersja id | 20250723T065932 |
| początek wersji obiektu | 2025-07-23T06:59:32 |
| nazwa | strefa wielofunkcyjna z zabudową mieszkaniową jednorodziną |
| oznaczenie | 102SJ |
| symbol | SJ |
| obowiązuje od | 2025-07-23 |
| obowiązuje do | obecnie |

| | |
|--|---|
| status | w opracowaniu https://inspire.ec.europa.eu/codelist/ProcessStepGeneralValue/elaboration |
| charakter ustalenia | ogólnie wiążące https://inspire.ec.europa.eu/codelist/RegulationNatureValue/generallyBinding |
| profil podstawowy | teren zabudowy mieszkaniowej jednorodzinnej teren usług teren komunikacji teren zieleni urządzonej teren ogrodów działkowych teren infrastruktury technicznej |
| profil dodatkowy | teren zieleni naturalnej teren lasu teren wód |
| maksymalna nadziemna intensywnosc zabudowy | 0.6 |
| maksymalny udzial powierzchni zabudowy | 50% |
| maksymalna wysokosc zabudowy | 12.0 m |
| minimalny udzial powierzchni biologicznie czynnej | 30% |
| geometria |  |
| plan | https://www.gov.pl/zagospodarowanieprzestrzenne/app/AktPlanowaniaPrzestrzennego/PL.ZIPPZP.10115/241401-POG/1POG |
| strefa planistyczna | PL.ZIPPZP.10115_241401-POG_1POG-103SJ_20250723T075310 |
| identfier | https://www.gov.pl/zagospodarowanieprzestrzenne/app/StrefaPlanistyczna/PL.ZIPPZP.10115/241401-POG/1POG-103SJ/20250723T075310 |
| przestrzen nazw | PL.ZIPPZP.10115/241401-POG |
| lokalny id | 1POG-103SJ |
| wersja id | 20250723T075310 |
| początek wersji obiektu | 2025-07-23T07:53:10 |
| nazwa | strefa wielofunkcyjna z zabudową mieszkaniową jednorodzinną |
| oznaczenie | 103SJ |
| symbol | SJ |
| obowiązuje od | 2025-07-23 |

| | |
|--|---|
| obowiązuje do | obecnie |
| status | w opracowaniu https://inspire.ec.europa.eu/codelist/ProcessStepGeneralValue/elaboration |
| charakter ustalenia | ogólnie wiążące https://inspire.ec.europa.eu/codelist/RegulationNatureValue/generallyBinding |
| profil podstawowy | teren zabudowy mieszkaniowej jednorodzinnej teren usług teren komunikacji teren zieleni urządzonej teren ogrodów działkowych teren infrastruktury technicznej |
| profil dodatkowy | teren zabudowy letniskowej lub rekreacji indywidualnej |
| maksymalna nadziemna intensywnosc zabudowy | 0.4 |
| maksymalny udzial powierzchni zabudowy | 40% |
| maksymalna wysokosc zabudowy | 10.0 m |
| minimalny udzial powierzchni biologicznie czynnej | 30% |
| geometria |  |
| plan | https://www.gov.pl/zagospodarowanieprzestrzenne/app/AktPlanowaniaPrzestrzennego/PL.ZIPPZP.10115/241401-POG/1POG |
| strefa planistyczna | PL.ZIPPZP.10115_241401-POG_1POG-104SJ_20250723T075746 |
| identfier | https://www.gov.pl/zagospodarowanieprzestrzenne/app/StrefaPlanistyczna/PL.ZIPPZP.10115/241401-POG/1POG-104SJ/20250723T075746 |
| przestrzen nazw | PL.ZIPPZP.10115/241401-POG |
| lokalny id | 1POG-104SJ |
| wersja id | 20250723T075746 |
| poczatek wersji obiektu | 2025-07-23T07:57:46 |
| nazwa | strefa wielofunkcyjna z zabudową mieszkaniową jednorodzinną |
| oznaczenie | 104SJ |
| symbol | SJ |
| obowiązuje od | 2025-07-23 |
| obowiązuje do | obecnie |


| | |
|--|---|
| status | w opracowaniu https://inspire.ec.europa.eu/codelist/ProcessStepGeneralValue/elaboration |
| charakter ustalenia | ogólnie wiążące https://inspire.ec.europa.eu/codelist/RegulationNatureValue/generallyBinding |
| profil podstawowy | teren zabudowy mieszkaniowej jednorodzinnej teren usług teren komunikacji teren zieleni urządzonej teren ogrodów działkowych teren infrastruktury technicznej |
| profil dodatkowy | teren zieleni naturalnej teren lasu teren wód |
| maksymalna nadziemna intensywnosc zabudowy | 0.6 |
| maksymalny udzial powierzchni zabudowy | 40% |
| maksymalna wysokosc zabudowy | 12.0 m |
| minimalny udzial powierzchni biologicznie czynnej | 30% |
| geometria |  |
| plan | https://www.gov.pl/zagospodarowanieprzestrzenne/app/AktPlanowaniaPrzestrzennego/PL.ZIPPZP.10115/241401-POG/1POG |
| strefa planistyczna | PL.ZIPPZP.10115_241401-POG_1POG-105SJ_20250908T121520 |
| identfier | https://www.gov.pl/zagospodarowanieprzestrzenne/app/StrefaPlanistyczna/PL.ZIPPZP.10115/241401-POG/1POG-105SJ/20250908T121520 |
| przestrzen nazw | PL.ZIPPZP.10115/241401-POG |
| lokalny id | 1POG-105SJ |
| wersja id | 20250908T121520 |
| początek wersji obiektu | 2025-09-08T12:15:20 |
| nazwa | strefa wielofunkcyjna z zabudową mieszkaniową jednorodziną |
| oznaczenie | 105SJ |
| symbol | SJ |
| obowiązuje od | 2025-07-23 |
| obowiązuje do | obecnie |


| | |
|--|---|
| status | w opracowaniu https://inspire.ec.europa.eu/codelist/ProcessStepGeneralValue/elaboration |
| charakter ustalenia | ogólnie wiążące https://inspire.ec.europa.eu/codelist/RegulationNatureValue/generallyBinding |
| profil podstawowy | teren zabudowy mieszkaniowej jednorodzinnej teren usług teren komunikacji teren zieleni urządzonej teren ogrodów działkowych teren infrastruktury technicznej |
| profil dodatkowy | teren zieleni naturalnej teren lasu teren wód |
| maksymalna nadziemna intensywnosc zabudowy | 0.4 |
| maksymalny udzial powierzchni zabudowy | 40% |
| maksymalna wysokosc zabudowy | 10.0 m |
| minimalny udzial powierzchni biologicznie czynnej | 30% |
| geometria |  |
| plan | https://www.gov.pl/zagospodarowanieprzestrzenne/app/AktPlanowaniaPrzestrzennego/PL.ZIPPZP.10115/241401-POG/1POG |
| strefa planistyczna | PL.ZIPPZP.10115_241401-POG_1POG-106SJ_20250908T121538 |
| identfier | https://www.gov.pl/zagospodarowanieprzestrzenne/app/StrefaPlanistyczna/PL.ZIPPZP.10115/241401-POG/1POG-106SJ/20250908T121538 |
| przestrzen nazw | PL.ZIPPZP.10115/241401-POG |
| lokalny id | 1POG-106SJ |
| wersja id | 20250908T121538 |
| początek wersji obiektu | 2025-09-08T12:15:38 |
| nazwa | strefa wielofunkcyjna z zabudową mieszkaniową jednorodzinną |
| oznaczenie | 106SJ |
| symbol | SJ |
| obowiązuje od | 2025-07-23 |

| | |
|--|---|
| obowiązuje do | obecnie |
| status | w opracowaniu https://inspire.ec.europa.eu/codelist/ProcessStepGeneralValue/elaboration |
| charakter ustalenia | ogólnie wiążące https://inspire.ec.europa.eu/codelist/RegulationNatureValue/generallyBinding |
| profil podstawowy | teren zabudowy mieszkaniowej jednorodzinnej teren usług teren komunikacji teren zieleni urządzonej teren ogrodów działkowych teren infrastruktury technicznej |
| profil dodatkowy | teren zieleni naturalnej teren lasu teren wód |
| maksymalna nadziemna intensywnosc zabudowy | 0.4 |
| maksymalny udzial powierzchni zabudowy | 40% |
| maksymalna wysokosc zabudowy | 10.0 m |
| minimalny udzial powierzchni biologicznie czynnej | 30% |
| geometria |  |
| plan | https://www.gov.pl/zagospodarowanieprzestrzenne/app/AktPlanowaniaPrzestrzennego/PL.ZIPPZP.10115/241401-POG/1POG |
| strefa planistyczna | PL.ZIPPZP.10115_241401-POG_1POG-107SJ_20250723T080526 |
| identyfier | https://www.gov.pl/zagospodarowanieprzestrzenne/app/StrefaPlanistyczna/PL.ZIPPZP.10115/241401-POG/1POG-107SJ/20250723T080526 |
| przestrzen nazw | PL.ZIPPZP.10115/241401-POG |
| lokalny id | 1POG-107SJ |
| wersja id | 20250723T080526 |
| poczatek wersji obiektu | 2025-07-23T08:05:26 |
| nazwa | strefa wielofunkcyjna z zabudową mieszkaniową jednorodzinną |
| oznaczenie | 107SJ |
| symbol | SJ |
| obowiązuje od | 2025-07-23 |

| | |
|--|---|
| obowiązuje do | obecnie |
| status | w opracowaniu https://inspire.ec.europa.eu/codelist/ProcessStepGeneralValue/elaboration |
| charakter ustalenia | ogólnie wiążące https://inspire.ec.europa.eu/codelist/RegulationNatureValue/generallyBinding |
| profil podstawowy | teren zabudowy mieszkaniowej jednorodzinnej teren usług teren komunikacji teren zieleni urządzonej teren ogrodów działkowych teren infrastruktury technicznej |
| profil dodatkowy | teren zieleni naturalnej teren lasu teren wód |
| maksymalna nadziemna intensywnosc zabudowy | 0.4 |
| maksymalny udzial powierzchni zabudowy | 40% |
| maksymalna wysokosc zabudowy | 10.0 m |
| minimalny udzial powierzchni biologicznie czynnej | 30% |
| geometria |  |
| plan | https://www.gov.pl/zagospodarowanieprzestrzenne/app/AktPlanowaniaPrzestrzennego/PL.ZIPPZP.10115/241401-POG/1POG |
| strefa planistyczna | PL.ZIPPZP.10115_241401-POG_1POG-108SJ_20250723T081056 |
| identyfier | https://www.gov.pl/zagospodarowanieprzestrzenne/app/StrefaPlanistyczna/PL.ZIPPZP.10115/241401-POG/1POG-108SJ/20250723T081056 |
| przestrzen nazw | PL.ZIPPZP.10115/241401-POG |
| lokalny id | 1POG-108SJ |
| wersja id | 20250723T081056 |
| początek wersji obiektu | 2025-07-23T08:10:56 |
| nazwa | strefa wielofunkcyjna z zabudową mieszkaniową jednorodziną |
| oznaczenie | 108SJ |
| symbol | SJ |

| | |
|--|---|
| obowiązuje od | 2025-07-23 |
| obowiązuje do | obecnie |
| status | w opracowaniu https://inspire.ec.europa.eu/codelist/ProcessStepGeneralValue/elaboration |
| charakter ustalenia | ogólnie wiążące https://inspire.ec.europa.eu/codelist/RegulationNatureValue/generallyBinding |
| profil podstawowy | teren zabudowy mieszkaniowej jednorodzinnej teren usług teren komunikacji teren zieleni urządzonej teren ogrodów działkowych teren infrastruktury technicznej |
| profil dodatkowy | teren zieleni naturalnej teren lasu teren wód |
| maksymalna nadziemna intensywnosc zabudowy | 0.4 |
| maksymalny udzial powierzchni zabudowy | 40% |
| maksymalna wysokosc zabudowy | 10.0 m |
| minimalny udzial powierzchni biologicznie czynnej | 30% |
| geometria |  |
| plan | https://www.gov.pl/zagospodarowanieprzestrzenne/app/AktPlanowaniaPrzestrzennego/PL.ZIPPZP.10115/241401-POG/1POG |
| strefa planistyczna | PL.ZIPPZP.10115_241401-POG_1POG-109SJ_20250723T081146 |
| identfier | https://www.gov.pl/zagospodarowanieprzestrzenne/app/StrefaPlanistyczna/PL.ZIPPZP.10115/241401-POG/1POG-109SJ/20250723T081146 |
| przestrzen nazw | PL.ZIPPZP.10115/241401-POG |
| lokalny id | 1POG-109SJ |
| wersja id | 20250723T081146 |
| początek wersji obiektu | 2025-07-23T08:11:46 |
| nazwa | strefa wielofunkcyjna z zabudową mieszkaniową jednorodzinną |
| oznaczenie | 109SJ |
| symbol | SJ |


| | |
|--|---|
| obowiązuje od | 2025-07-23 |
| obowiązuje do | obecnie |
| status | w opracowaniu https://inspire.ec.europa.eu/codelist/ProcessStepGeneralValue/elaboration |
| charakter ustalenia | ogólnie wiążące https://inspire.ec.europa.eu/codelist/RegulationNatureValue/generallyBinding |
| profil podstawowy | teren zabudowy mieszkaniowej jednorodzinnej teren usług teren komunikacji teren zieleni urządzonej teren ogrodów działkowych teren infrastruktury technicznej |
| profil dodatkowy | teren zieleni naturalnej teren lasu teren wód |
| maksymalna nadziemna intensywnosc zabudowy | 0.4 |
| maksymalny udzial powierzchni zabudowy | 40% |
| maksymalna wysokosc zabudowy | 10.0 m |
| minimalny udzial powierzchni biologicznie czynnej | 30% |
| geometria |  |
| plan | https://www.gov.pl/zagospodarowanieprzestrzenne/app/AktPlanowaniaPrzestrzennego/PL.ZIPPZP.10115/241401-POG/1POG |
| strefa planistyczna | PL.ZIPPZP.10115_241401-POG_1POG-110SJ_20250723T081244 |
| identyfier | https://www.gov.pl/zagospodarowanieprzestrzenne/app/StrefaPlanistyczna/PL.ZIPPZP.10115/241401-POG/1POG-110SJ/20250723T081244 |
| przestrzen nazw | PL.ZIPPZP.10115/241401-POG |
| lokalny id | 1POG-110SJ |
| wersja id | 20250723T081244 |
| poczatek wersji obiektu | 2025-07-23T08:12:44 |
| nazwa | strefa wielofunkcyjna z zabudową mieszkaniową jednorodzinną |
| oznaczenie | 110SJ |

| | |
|--|---|
| symbol | SJ |
| obowiązuje od | 2025-07-23 |
| obowiązuje do | obecnie |
| status | w opracowaniu https://inspire.ec.europa.eu/codelist/ProcessStepGeneralValue/elaboration |
| charakter ustalenia | ogólnie wiążące https://inspire.ec.europa.eu/codelist/RegulationNatureValue/generallyBinding |
| profil podstawowy | teren zabudowy mieszkaniowej jednorodzinnej teren usług teren komunikacji teren zieleni urządzonej teren ogrodów działkowych teren infrastruktury technicznej |
| profil dodatkowy | teren zieleni naturalnej teren lasu teren wód |
| maksymalna nadziemna intensywnosc zabudowy | 0.4 |
| maksymalny udział powierzchni zabudowy | 40% |
| maksymalna wysokosc zabudowy | 10.0 m |
| minimalny udział powierzchni biologicznie czynnej | 30% |
| geometria |  |
| plan | https://www.gov.pl/zagospodarowanieprzestrzenne/app/AktPlanowaniaPrzestrzennego/PL.ZIPPZP.10115/241401-POG/1POG |
| strefa planistyczna | PL.ZIPPZP.10115_241401-POG_1POG-111SJ_20250908T130412 |
| identfier | https://www.gov.pl/zagospodarowanieprzestrzenne/app/StrefaPlanistyczna/PL.ZIPPZP.10115/241401-POG/1POG-111SJ/20250908T130412 |
| przestrzen nazw | PL.ZIPPZP.10115/241401-POG |
| lokalny id | 1POG-111SJ |
| wersja id | 20250908T130412 |
| początek wersji obiektu | 2025-09-08T13:04:12 |
| nazwa | strefa wielofunkcyjna z zabudową mieszkaniową jednorodzinną |
| oznaczenie | 111SJ |

| | |
|--|---|
| symbol | SJ |
| obowiązuje od | 2025-09-08 |
| obowiązuje do | obecnie |
| status | w opracowaniu https://inspire.ec.europa.eu/codelist/ProcessStepGeneralValue/elaboration |
| charakter ustalenia | ogólnie wiążące https://inspire.ec.europa.eu/codelist/RegulationNatureValue/generallyBinding |
| profil podstawowy | teren zabudowy mieszkaniowej jednorodzinnej teren usług teren komunikacji teren zieleni urządzonej teren ogrodów działkowych teren infrastruktury technicznej |
| profil dodatkowy | teren zieleni naturalnej teren lasu teren wód |
| maksymalna nadziemna intensywnosc zabudowy | 0.6 |
| maksymalny udział powierzchni zabudowy | 50% |
| maksymalna wysokosc zabudowy | 12.0 m |
| minimalny udział powierzchni biologicznie czynnej | 30% |
| geometria |  |
| plan | https://www.gov.pl/zagospodarowanieprzestrzenne/app/AktPlanowaniaPrzestrzennego/PL.ZIPPZP.10115/241401-POG/1POG |
| strefa planistyczna | PL.ZIPPZP.10115_241401-POG_1POG-112SJ_20250723T094739 |
| identfier | https://www.gov.pl/zagospodarowanieprzestrzenne/app/StrefaPlanistyczna/PL.ZIPPZP.10115/241401-POG/1POG-112SJ/20250723T094739 |
| przestrzen nazw | PL.ZIPPZP.10115/241401-POG |
| lokalny id | 1POG-112SJ |
| wersja id | 20250723T094739 |
| początek wersji obiektu | 2025-07-23T09:47:39 |
| nazwa | strefa wielofunkcyjna z zabudową mieszkaniową jednorodzinną |

| | |
|--|---|
| oznaczenie | 112SJ |
| symbol | SJ |
| obowiązuje od | 2025-07-23 |
| obowiązuje do | obecnie |
| status | w opracowaniu https://inspire.ec.europa.eu/codelist/ProcessStepGeneralValue/elaboration |
| charakter ustalenia | ogólnie wiążące https://inspire.ec.europa.eu/codelist/RegulationNatureValue/generallyBinding |
| profil podstawowy | teren zabudowy mieszkaniowej jednorodzinnej teren usług teren komunikacji teren zieleni urządzonej teren ogrodów działkowych teren infrastruktury technicznej |
| profil dodatkowy | teren zieleni naturalnej teren lasu teren wód |
| maksymalna nadziemna intensywnosc zabudowy | 0.6 |
| maksymalny udział powierzchni zabudowy | 50% |
| maksymalna wysokosc zabudowy | 12.0 m |
| minimalny udział powierzchni biologicznie czynnej | 30% |
| geometria |  |
| plan | https://www.gov.pl/zagospodarowanieprzestrzenne/app/AktPlanowaniaPrzestrzennego/PL.ZIPPZP.10115/241401-POG/1POG |
| strefa planistyczna | PL.ZIPPZP.10115_241401-POG_1POG-113SJ_20250723T101407 |
| identyfier | https://www.gov.pl/zagospodarowanieprzestrzenne/app/StrefaPlanistyczna/PL.ZIPPZP.10115/241401-POG/1POG-113SJ/20250723T101407 |
| przestrzen nazw | PL.ZIPPZP.10115/241401-POG |
| lokalny id | 1POG-113SJ |
| wersja id | 20250723T101407 |
| początek wersji obiektu | 2025-07-23T10:14:07 |
| nazwa | strefa wielofunkcyjna z zabudową mieszkaniową jednorodzinną |

| | |
|--|---|
| oznaczenie | 113SJ |
| symbol | SJ |
| obowiązuje od | 2025-06-23 |
| obowiązuje do | obecnie |
| status | w opracowaniu https://inspire.ec.europa.eu/codelist/ProcessStepGeneralValue/elaboration |
| charakter ustalenia | ogólnie wiążące https://inspire.ec.europa.eu/codelist/RegulationNatureValue/generallyBinding |
| profil podstawowy | teren zabudowy mieszkaniowej jednorodzinnej teren usług teren komunikacji teren zieleni urządzonej teren ogrodów działkowych teren infrastruktury technicznej |
| profil dodatkowy | teren zabudowy letniskowej lub rekreacji indywidualnej teren zieleni naturalnej teren lasu teren wód |
| maksymalna nadziemna intensywność zabudowy | 0.6 |
| maksymalny udział powierzchni zabudowy | 50% |
| maksymalna wysokość zabudowy | 12.0 m |
| minimalny udział powierzchni biologicznie czynnej | 30% |
| geometria |  |
| plan | https://www.gov.pl/zagospodarowanieprzestrzenne/app/AktPlanowaniaPrzestrzennego/PL.ZIPPZP.10115/241401-POG/1POG |
| obszar uzupełnienia zabudowy | PL.ZIPPZP.10115_241401-POG_1POG-1OUZ_20250625T111754 |
| identyfier | https://www.gov.pl/zagospodarowanieprzestrzenne/app/ObszarUzupelnieniaZabudowy/PL.ZIPPZP.10115/241401-POG/1POG-1OUZ/20250625T111754 |
| przestrzeń nazw | PL.ZIPPZP.10115/241401-POG |
| lokalny id | 1POG-1OUZ |
| wersja id | 20250625T111754 |
| początek wersji obiektu | 2025-06-25T11:17:54 |

| | |
|-------------------------------------|---|
| nazwa | Obszar uzupełnienia zabudowy |
| oznaczenie | 1OUZ |
| symbol | OUZ |
| obowiązuje od | 2025-05-14 |
| obowiązuje do | obecnie |
| status | w opracowaniu https://inspire.ec.europa.eu/codelist/ProcessStepGeneralValue/elaboration |
| charakter ustalenia | ogólnie wiążące https://inspire.ec.europa.eu/codelist/RegulationNatureValue/generallyBinding |
| geometria |  |
| plan | https://www.gov.pl/zagospodarowanieprzestrzenne/app/AktPlanowaniaPrzestrzennego/PL.ZIPPZP.10115/241401-POG/1POG |
| obszar uzupełnienia zabudowy | PL.ZIPPZP.10115_241401-POG_1POG-2OUZ_20250625T111754 |
| identyfier | https://www.gov.pl/zagospodarowanieprzestrzenne/app/ObszarUzupelnieniaZabudowy/PL.ZIPPZP.10115/241401-POG/1POG-2OUZ/20250625T111754 |
| przestrzen nazw | PL.ZIPPZP.10115/241401-POG |
| lokalny id | 1POG-2OUZ |
| wersja id | 20250625T111754 |
| początek wersji obiektu | 2025-06-25T11:17:54 |
| nazwa | Obszar uzupełnienia zabudowy |
| oznaczenie | 2OUZ |
| symbol | OUZ |
| obowiązuje od | 2025-05-14 |
| obowiązuje do | obecnie |
| status | w opracowaniu https://inspire.ec.europa.eu/codelist/ProcessStepGeneralValue/elaboration |
| charakter ustalenia | ogólnie wiążące https://inspire.ec.europa.eu/codelist/RegulationNatureValue/generallyBinding |
| geometria | |



plan

<https://www.gov.pl/zagospodarowanieprzestrzenne/app/AktPlanowaniaPrzestrzennego/PL.ZIPPZP.10115/241401-POG/1POG>

obszar uzupelnienia zabudowy

PL.ZIPPZP.10115_241401-POG_1POG-3OUZ_20250912T094624

identyfier

<https://www.gov.pl/zagospodarowanieprzestrzenne/app/ObszarUzupelnieniaZabudowy/PL.ZIPPZP.10115/241401-POG/1POG-3OUZ/20250912T094624>

przestrzen nazw

PL.ZIPPZP.10115/241401-POG

lokalny id

1POG-3OUZ

wersja id

20250912T094624

poczatek wersji obiektu

2025-09-12T09:46:24

nazwa

Obszar uzupełnienia zabudowy

oznaczenie

3OUZ

symbol

OUZ

obowiazuje od

2025-05-14

obowiazuje do

obecnie

status

w opracowaniu
<https://inspire.ec.europa.eu/codelist/ProcessStepGeneralValue/elaboration>

charakter ustalenia

ogólnie wiążące
<https://inspire.ec.europa.eu/codelist/RegulationNatureValue/generallyBinding>

geometria



plan


<https://www.gov.pl/zagospodarowanieprzestrzenne/app/AktPlanowaniaPrzestrzennego/PL.ZIPPZP.10115/241401-POG/1POG>

obszar uzupelnienia zabudowy

PL.ZIPPZP.10115_241401-POG_1POG-4OUZ_20250625T111754

identyfier

<https://www.gov.pl/zagospodarowanieprzestrzenne/app>

| | |
|-------------------------------------|---|
| | /ObszarUzupelnieniaZabudowy/PL.ZIPPZP.10115/241401-POG/1POG-4OUZ/20250625T111754 |
| przestrzen nazw | PL.ZIPPZP.10115/241401-POG |
| lokalny id | 1POG-4OUZ |
| wersja id | 20250625T111754 |
| początek wersji obiektu | 2025-06-25T11:17:54 |
| nazwa | Obszar uzupełnienia zabudowy |
| oznaczenie | 4OUZ |
| symbol | OUZ |
| obowiązuje od | 2025-05-14 |
| obowiązuje do | obecnie |
| status | w opracowaniu https://inspire.ec.europa.eu/codelist/ProcessStepGeneralValue/elaboration |
| charakter ustalenia | ogólnie wiążące https://inspire.ec.europa.eu/codelist/RegulationNatureValue/generallyBinding |
| geometria |  |
| plan | https://www.gov.pl/zagospodarowanieprzestrzenne/app/AktPlanowaniaPrzestrzennego/PL.ZIPPZP.10115/241401-POG/1POG |
| obszar uzupełnienia zabudowy | PL.ZIPPZP.10115_241401-POG_1POG-6OUZ_20250912T075645 |
| identyfier | https://www.gov.pl/zagospodarowanieprzestrzenne/app/ObszarUzupelnieniaZabudowy/PL.ZIPPZP.10115/241401-POG/1POG-6OUZ/20250912T075645 |
| przestrzen nazw | PL.ZIPPZP.10115/241401-POG |
| lokalny id | 1POG-6OUZ |
| wersja id | 20250912T075645 |
| początek wersji obiektu | 2025-09-12T07:56:45 |
| nazwa | Obszar uzupełnienia zabudowy |
| oznaczenie | 6OUZ |
| symbol | OUZ |
| obowiązuje od | 2025-09-12 |
| obowiązuje do | obecnie |
| status | w opracowaniu https://inspire.ec.europa.eu/codelist/ProcessStepGeneralValue |

[/elaboration](#)

charakter ustalenia

ogólnie wiążące
<https://inspire.ec.europa.eu/codelist/RegulationNatureValue/generallyBinding>

geometria



plan

<https://www.gov.pl/zagospodarowanieprzestrzenne/app/AktPlanowaniaPrzestrzennego/PL.ZIPPZP.10115/241401-POG/1POG>

obszar uzupełnienia zabudowy

PL.ZIPPZP.10115_241401-POG_1POG-7OUZ_20250912T075713

identyfier

<https://www.gov.pl/zagospodarowanieprzestrzenne/app/ObszarUzupelnieniaZabudowy/PL.ZIPPZP.10115/241401-POG/1POG-7OUZ/20250912T075713>

przestrzen nazw

PL.ZIPPZP.10115/241401-POG

lokalny id

1POG-7OUZ

wersja id

20250912T075713

początek wersji obiektu

2025-09-12T07:57:13

nazwa

Obszar uzupełnienia zabudowy

oznaczenie

7OUZ

symbol

OUZ

obowiązuje od

2025-09-12

obowiązuje do

obecnie

status

w opracowaniu
<https://inspire.ec.europa.eu/codelist/ProcessStepGeneralValue/elaboration>

charakter ustalenia

ogólnie wiążące
<https://inspire.ec.europa.eu/codelist/RegulationNatureValue/generallyBinding>

geometria



plan

<https://www.gov.pl/zagospodarowanieprzestrzenne/app>

/AktPlanowaniaPrzestrzennego/PL.ZIPPZP.10115/241401-POG/1POG

| | |
|-------------------------------------|---|
| obszar uzupełnienia zabudowy | PL.ZIPPZP.10115_241401-POG_1POG-8OUZ_20250912T075732 |
| identyfier | https://www.gov.pl/zagospodarowanieprzestrzenne/app/ObszarUzupelnieniaZabudowy/PL.ZIPPZP.10115/241401-POG/1POG-8OUZ/20250912T075732 |
| przestrzen nazw | PL.ZIPPZP.10115/241401-POG |
| lokalny id | 1POG-8OUZ |
| wersja id | 20250912T075732 |
| początek wersji obiektu | 2025-09-12T07:57:32 |
| nazwa | Obszar uzupełnienia zabudowy |
| oznaczenie | 8OUZ |
| symbol | OUZ |
| obowiązuje od | 2025-09-12 |
| obowiązuje do | obecnie |
| status | w opracowaniu https://inspire.ec.europa.eu/codelist/ProcessStepGeneralValue/elaboration |
| charakter ustalenia | ogólnie wiążące https://inspire.ec.europa.eu/codelist/RegulationNatureValue/generallyBinding |

geometria



plan

<https://www.gov.pl/zagospodarowanieprzestrzenne/app/AktPlanowaniaPrzestrzennego/PL.ZIPPZP.10115/241401-POG/1POG>

| | |
|-------------------------------------|---|
| obszar uzupełnienia zabudowy | PL.ZIPPZP.10115_241401-POG_1POG-9OUZ_20250912T075807 |
| identyfier | https://www.gov.pl/zagospodarowanieprzestrzenne/app/ObszarUzupelnieniaZabudowy/PL.ZIPPZP.10115/241401-POG/1POG-9OUZ/20250912T075807 |
| przestrzen nazw | PL.ZIPPZP.10115/241401-POG |
| lokalny id | 1POG-9OUZ |
| wersja id | 20250912T075807 |
| początek wersji obiektu | 2025-09-12T07:58:07 |
| nazwa | Obszar uzupełnienia zabudowy |
| oznaczenie | 9OUZ |
| symbol | OUZ |
| obowiązuje od | 2025-09-12 |

| | |
|-------------------------------------|---|
| obowiązuje do | obecnie |
| status | w opracowaniu https://inspire.ec.europa.eu/codelist/ProcessStepGeneralValue/elaboration |
| charakter ustalenia | ogólnie wiążące https://inspire.ec.europa.eu/codelist/RegulationNatureValue/generallyBinding |
| geometria |  |
| plan | https://www.gov.pl/zagospodarowanieprzestrzenne/app/AktPlanowaniaPrzestrzennego/PL.ZIPPZP.10115/241401-POG/1POG |
| obszar uzupełnienia zabudowy | PL.ZIPPZP.10115_241401-POG_1POG-11OUZ_20250625T111754 |
| identyfier | https://www.gov.pl/zagospodarowanieprzestrzenne/app/ObszarUzupelnieniaZabudowy/PL.ZIPPZP.10115/241401-POG/1POG-11OUZ/20250625T111754 |
| przestrzen nazw | PL.ZIPPZP.10115/241401-POG |
| lokalny id | 1POG-11OUZ |
| wersja id | 20250625T111754 |
| początek wersji obiektu | 2025-06-25T11:17:54 |
| nazwa | Obszar uzupełnienia zabudowy |
| oznaczenie | 11OUZ |
| symbol | OUZ |
| obowiązuje od | 2025-05-14 |
| obowiązuje do | obecnie |
| status | w opracowaniu https://inspire.ec.europa.eu/codelist/ProcessStepGeneralValue/elaboration |
| charakter ustalenia | ogólnie wiążące https://inspire.ec.europa.eu/codelist/RegulationNatureValue/generallyBinding |
| geometria | |



plan <https://www.gov.pl/zagospodarowanieprzestrzenne/app/AktPlanowaniaPrzestrzennego/PL.ZIPPZP.10115/241401-POG/1POG>

obszar uzupelnienia zabudowy PL.ZIPPZP.10115_241401-POG_1POG-12OUZ_20250625T111754

identyfier <https://www.gov.pl/zagospodarowanieprzestrzenne/app/ObszarUzupelnieniaZabudowy/PL.ZIPPZP.10115/241401-POG/1POG-12OUZ/20250625T111754>

przestrzen nazw PL.ZIPPZP.10115/241401-POG

lokalny id 1POG-12OUZ

wersja id 20250625T111754

poczatek wersji obiektu 2025-06-25T11:17:54

nazwa Obszar uzupełnienia zabudowy

oznaczenie 12OUZ

symbol OUZ

obowiazuje od 2025-05-14

obowiazuje do obecnie

status w opracowaniu
<https://inspire.ec.europa.eu/codelist/ProcessStepGeneralValue/elaboration>

charakter ustalenia ogólnie wiążące
<https://inspire.ec.europa.eu/codelist/RegulationNatureValue/generallyBinding>

geometria



plan <https://www.gov.pl/zagospodarowanieprzestrzenne/app/AktPlanowaniaPrzestrzennego/PL.ZIPPZP.10115/241401-POG/1POG>

obszar uzupelnienia zabudowy PL.ZIPPZP.10115_241401-POG_1POG-13OUZ_20250912T094734

identyfier <https://www.gov.pl/zagospodarowanieprzestrzenne/app>

| | |
|-------------------------------------|---|
| | /ObszarUzupelnieniaZabudowy/PL.ZIPPZP.10115/241401-POG/1POG-13OUZ/20250912T094734 |
| przestrzen nazw | PL.ZIPPZP.10115/241401-POG |
| lokalny id | 1POG-13OUZ |
| wersja id | 20250912T094734 |
| początek wersji obiektu | 2025-09-12T09:47:34 |
| nazwa | Obszar uzupełnienia zabudowy |
| oznaczenie | 13OUZ |
| symbol | OUZ |
| obowiązuje od | 2025-05-14 |
| obowiązuje do | obecnie |
| status | w opracowaniu https://inspire.ec.europa.eu/codelist/ProcessStepGeneralValue/elaboration |
| charakter ustalenia | ogólnie wiążące https://inspire.ec.europa.eu/codelist/RegulationNatureValue/generallyBinding |
| geometria |  |
| plan | https://www.gov.pl/zagospodarowanieprzestrzenne/app/AktPlanowaniaPrzestrzennego/PL.ZIPPZP.10115/241401-POG/1POG |
| obszar uzupełnienia zabudowy | PL.ZIPPZP.10115_241401-POG_1POG-14OUZ_20250625T111754 |
| identyfier | https://www.gov.pl/zagospodarowanieprzestrzenne/app/ObszarUzupelnieniaZabudowy/PL.ZIPPZP.10115/241401-POG/1POG-14OUZ/20250625T111754 |
| przestrzen nazw | PL.ZIPPZP.10115/241401-POG |
| lokalny id | 1POG-14OUZ |
| wersja id | 20250625T111754 |
| początek wersji obiektu | 2025-06-25T11:17:54 |
| nazwa | Obszar uzupełnienia zabudowy |
| oznaczenie | 14OUZ |
| symbol | OUZ |
| obowiązuje od | 2025-05-14 |
| obowiązuje do | obecnie |
| status | w opracowaniu https://inspire.ec.europa.eu/codelist/ProcessStepGeneralValue |

[/elaboration](#)

charakter ustalenia

ogólnie wiążące
<https://inspire.ec.europa.eu/codelist/RegulationNatureValue/generallyBinding>

geometria



plan

<https://www.gov.pl/zagospodarowanieprzestrzenne/app/AktPlanowaniaPrzestrzennego/PL.ZIPPZP.10115/241401-POG/1POG>

obszar uzupełnienia zabudowy

PL.ZIPPZP.10115_241401-POG_1POG-15OUZ_20250912T091325

identyfier

<https://www.gov.pl/zagospodarowanieprzestrzenne/app/ObszarUzupelnieniaZabudowy/PL.ZIPPZP.10115/241401-POG/1POG-15OUZ/20250912T091325>

przestrzen nazw

PL.ZIPPZP.10115/241401-POG

lokalny id

1POG-15OUZ

wersja id

20250912T091325

początek wersji obiektu

2025-09-12T09:13:25

nazwa

Obszar uzupełnienia zabudowy

oznaczenie

15OUZ

symbol

OUZ

obowiązuje od

2025-09-11

obowiązuje do

obecnie

status

w opracowaniu
<https://inspire.ec.europa.eu/codelist/ProcessStepGeneralValue/elaboration>

charakter ustalenia

ogólnie wiążące
<https://inspire.ec.europa.eu/codelist/RegulationNatureValue/generallyBinding>

geometria



plan

<https://www.gov.pl/zagospodarowanieprzestrzenne/app>

/AktPlanowaniaPrzestrzennego/PL.ZIPPZP.10115/241401-POG/1POG

| | |
|-------------------------------------|---|
| obszar uzupełnienia zabudowy | PL.ZIPPZP.10115_241401-POG_1POG-16OUZ_20250625T111754 |
| identyfier | https://www.gov.pl/zagospodarowanieprzestrzenne/app/ObszarUzupelnieniaZabudowy/PL.ZIPPZP.10115/241401-POG/1POG-16OUZ/20250625T111754 |
| przestrzen nazw | PL.ZIPPZP.10115/241401-POG |
| lokalny id | 1POG-16OUZ |
| wersja id | 20250625T111754 |
| początek wersji obiektu | 2025-06-25T11:17:54 |
| nazwa | Obszar uzupełnienia zabudowy |
| oznaczenie | 16OUZ |
| symbol | OUZ |
| obowiązuje od | 2025-05-14 |
| obowiązuje do | obecnie |
| status | w opracowaniu https://inspire.ec.europa.eu/codelist/ProcessStepGeneralValue/elaboration |
| charakter ustalenia | ogólnie wiążące https://inspire.ec.europa.eu/codelist/RegulationNatureValue/generallyBinding |

geometria



plan

<https://www.gov.pl/zagospodarowanieprzestrzenne/app/AktPlanowaniaPrzestrzennego/PL.ZIPPZP.10115/241401-POG/1POG>

| | |
|-------------------------------------|---|
| obszar uzupełnienia zabudowy | PL.ZIPPZP.10115_241401-POG_1POG-17OUZ_20250625T111754 |
| identyfier | https://www.gov.pl/zagospodarowanieprzestrzenne/app/ObszarUzupelnieniaZabudowy/PL.ZIPPZP.10115/241401-POG/1POG-17OUZ/20250625T111754 |
| przestrzen nazw | PL.ZIPPZP.10115/241401-POG |
| lokalny id | 1POG-17OUZ |
| wersja id | 20250625T111754 |
| początek wersji obiektu | 2025-06-25T11:17:54 |
| nazwa | Obszar uzupełnienia zabudowy |
| oznaczenie | 17OUZ |
| symbol | OUZ |
| obowiązuje od | 2025-05-14 |

| | |
|-------------------------------------|---|
| obowiązuje do | obecnie |
| status | w opracowaniu https://inspire.ec.europa.eu/codelist/ProcessStepGeneralValue/elaboration |
| charakter ustalenia | ogólnie wiążące https://inspire.ec.europa.eu/codelist/RegulationNatureValue/generallyBinding |
| geometria |  |
| plan | https://www.gov.pl/zagospodarowanieprzestrzenne/app/AktPlanowaniaPrzestrzennego/PL.ZIPPZP.10115/241401-POG/1POG |
| obszar uzupełnienia zabudowy | PL.ZIPPZP.10115_241401-POG_1POG-18OUZ_20250912T075839 |
| identyfier | https://www.gov.pl/zagospodarowanieprzestrzenne/app/ObszarUzupelnieniaZabudowy/PL.ZIPPZP.10115/241401-POG/1POG-18OUZ/20250912T075839 |
| przestrzen nazw | PL.ZIPPZP.10115/241401-POG |
| lokalny id | 1POG-18OUZ |
| wersja id | 20250912T075839 |
| początek wersji obiektu | 2025-09-12T07:58:39 |
| nazwa | Obszar uzupełnienia zabudowy |
| oznaczenie | 18OUZ |
| symbol | OUZ |
| obowiązuje od | 2025-09-12 |
| obowiązuje do | obecnie |
| status | w opracowaniu https://inspire.ec.europa.eu/codelist/ProcessStepGeneralValue/elaboration |
| charakter ustalenia | ogólnie wiążące https://inspire.ec.europa.eu/codelist/RegulationNatureValue/generallyBinding |
| geometria | |



plan

<https://www.gov.pl/zagospodarowanieprzestrzenne/app/AktPlanowaniaPrzestrzennego/PL.ZIPPZP.10115/241401-POG/1POG>

obszar uzupelnienia zabudowy

PL.ZIPPZP.10115_241401-POG_1POG-19OUZ_20250912T075906

identyfier

<https://www.gov.pl/zagospodarowanieprzestrzenne/app/ObszarUzupelnieniaZabudowy/PL.ZIPPZP.10115/241401-POG/1POG-19OUZ/20250912T075906>

przestrzen nazw

PL.ZIPPZP.10115/241401-POG

lokalny id

1POG-19OUZ

wersja id

20250912T075906

poczatek wersji obiektu

2025-09-12T07:59:06

nazwa

Obszar uzupełnienia zabudowy

oznaczenie

19OUZ

symbol

OUZ

obowiazuje od

2025-09-12

obowiazuje do

obecnie


status

w opracowaniu
<https://inspire.ec.europa.eu/codelist/ProcessStepGeneralValue/elaboration>

charakter ustalenia

ogólnie wiążące
<https://inspire.ec.europa.eu/codelist/RegulationNatureValue/generallyBinding>

geometria



plan

<https://www.gov.pl/zagospodarowanieprzestrzenne/app/AktPlanowaniaPrzestrzennego/PL.ZIPPZP.10115/241401-POG/1POG>

obszar uzupelnienia zabudowy

PL.ZIPPZP.10115_241401-POG_1POG-20OUZ_20250912T075930

identyfier

<https://www.gov.pl/zagospodarowanieprzestrzenne/app>

| | |
|-------------------------------------|---|
| | /ObszarUzupelnieniaZabudowy/PL.ZIPPZP.10115/241401-POG/1POG-20OUZ/20250912T075930 |
| przestrzen nazw | PL.ZIPPZP.10115/241401-POG |
| lokalny id | 1POG-20OUZ |
| wersja id | 20250912T075930 |
| początek wersji obiektu | 2025-09-12T07:59:30 |
| nazwa | Obszar uzupełnienia zabudowy |
| oznaczenie | 20OUZ |
| symbol | OUZ |
| obowiązuje od | 2025-09-12 |
| obowiązuje do | obecnie |
| status | w opracowaniu https://inspire.ec.europa.eu/codelist/ProcessStepGeneralValue/elaboration |
| charakter ustalenia | ogólnie wiążące https://inspire.ec.europa.eu/codelist/RegulationNatureValue/generallyBinding |
| geometria |  |
| plan | https://www.gov.pl/zagospodarowanieprzestrzenne/app/AktPlanowaniaPrzestrzennego/PL.ZIPPZP.10115/241401-POG/1POG |
| obszar uzupełnienia zabudowy | PL.ZIPPZP.10115_241401-POG_1POG-21OUZ_20250912T080127 |
| identyfier | https://www.gov.pl/zagospodarowanieprzestrzenne/app/ObszarUzupelnieniaZabudowy/PL.ZIPPZP.10115/241401-POG/1POG-21OUZ/20250912T080127 |
| przestrzen nazw | PL.ZIPPZP.10115/241401-POG |
| lokalny id | 1POG-21OUZ |
| wersja id | 20250912T080127 |
| początek wersji obiektu | 2025-09-12T08:01:27 |
| nazwa | Obszar uzupełnienia zabudowy |
| oznaczenie | 21OUZ |
| symbol | OUZ |
| obowiązuje od | 2025-09-12 |
| obowiązuje do | obecnie |
| status | w opracowaniu https://inspire.ec.europa.eu/codelist/ProcessStepGeneralValue |

[/elaboration](#)

charakter ustalenia

ogólnie wiążące
<https://inspire.ec.europa.eu/codelist/RegulationNatureValue/generallyBinding>

geometria



plan

<https://www.gov.pl/zagospodarowanieprzestrzenne/app/AktPlanowaniaPrzestrzennego/PL.ZIPPZP.10115/241401-POG/1POG>

obszar uzupełnienia zabudowy

PL.ZIPPZP.10115_241401-POG_1POG-22OUZ_20250912T094518

identyfier

<https://www.gov.pl/zagospodarowanieprzestrzenne/app/ObszarUzupelnieniaZabudowy/PL.ZIPPZP.10115/241401-POG/1POG-22OUZ/20250912T094518>

przestrzen nazw

PL.ZIPPZP.10115/241401-POG

lokalny id

1POG-22OUZ

wersja id

20250912T094518

początek wersji obiektu

2025-09-12T09:45:18

nazwa

Obszar uzupełnienia zabudowy

oznaczenie

22OUZ

symbol

OUZ

obowiązuje od

2025-09-12

obowiązuje do

obecnie

status

w opracowaniu
<https://inspire.ec.europa.eu/codelist/ProcessStepGeneralValue/elaboration>

charakter ustalenia

ogólnie wiążące
<https://inspire.ec.europa.eu/codelist/RegulationNatureValue/generallyBinding>


geometria



plan

<https://www.gov.pl/zagospodarowanieprzestrzenne/app>

/AktPlanowaniaPrzestrzennego/PL.ZIPPZP.10115/241401-POG/1POG

| | |
|-------------------------------------|---|
| obszar uzupełnienia zabudowy | PL.ZIPPZP.10115_241401-POG_1POG-23OUZ_20250912T080253 |
| identyfier | https://www.gov.pl/zagospodarowanieprzestrzenne/app/ObszarUzupelnieniaZabudowy/PL.ZIPPZP.10115/241401-POG/1POG-23OUZ/20250912T080253 |
| przestrzen nazw | PL.ZIPPZP.10115/241401-POG |
| lokalny id | 1POG-23OUZ |
| wersja id | 20250912T080253 |
| początek wersji obiektu | 2025-09-12T08:02:53 |
| nazwa | Obszar uzupełnienia zabudowy |
| oznaczenie | 23OUZ |
| symbol | OUZ |
| obowiązuje od | 2025-09-12 |
| obowiązuje do | obecnie |
| status | w opracowaniu https://inspire.ec.europa.eu/codelist/ProcessStepGeneralValue/elaboration |
| charakter ustalenia | ogólnie wiążące https://inspire.ec.europa.eu/codelist/RegulationNatureValue/generallyBinding |
| geometria |  |
| plan | https://www.gov.pl/zagospodarowanieprzestrzenne/app/AktPlanowaniaPrzestrzennego/PL.ZIPPZP.10115/241401-POG/1POG |

| | |
|-------------------------------------|---|
| obszar uzupełnienia zabudowy | PL.ZIPPZP.10115_241401-POG_1POG-24OUZ_20250912T080318 |
| identyfier | https://www.gov.pl/zagospodarowanieprzestrzenne/app/ObszarUzupelnieniaZabudowy/PL.ZIPPZP.10115/241401-POG/1POG-24OUZ/20250912T080318 |
| przestrzen nazw | PL.ZIPPZP.10115/241401-POG |
| lokalny id | 1POG-24OUZ |
| wersja id | 20250912T080318 |
| początek wersji obiektu | 2025-09-12T08:03:18 |
| nazwa | Obszar uzupełnienia zabudowy |
| oznaczenie | 24OUZ |
| symbol | OUZ |
| obowiązuje od | 2025-09-12 |

| | |
|-------------------------------------|---|
| obowiązuje do | obecnie |
| status | w opracowaniu https://inspire.ec.europa.eu/codelist/ProcessStepGeneralValue/elaboration |
| charakter ustalenia | ogólnie wiążące https://inspire.ec.europa.eu/codelist/RegulationNatureValue/generallyBinding |
| geometria |  |
| plan | https://www.gov.pl/zagospodarowanieprzestrzenne/app/AktPlanowaniaPrzestrzennego/PL.ZIPPZP.10115/241401-POG/1POG |
| obszar uzupełnienia zabudowy | PL.ZIPPZP.10115_241401-POG_1POG-25OUZ_20250912T080522 |
| identyfier | https://www.gov.pl/zagospodarowanieprzestrzenne/app/ObszarUzupelnieniaZabudowy/PL.ZIPPZP.10115/241401-POG/1POG-25OUZ/20250912T080522 |
| przestrzen nazw | PL.ZIPPZP.10115/241401-POG |
| lokalny id | 1POG-25OUZ |
| wersja id | 20250912T080522 |
| początek wersji obiektu | 2025-09-12T08:05:22 |
| nazwa | Obszar uzupełnienia zabudowy |
| oznaczenie | 25OUZ |
| symbol | OUZ |
| obowiązuje od | 2025-09-12 |
| obowiązuje do | obecnie |
| status | w opracowaniu https://inspire.ec.europa.eu/codelist/ProcessStepGeneralValue/elaboration |
| charakter ustalenia | ogólnie wiążące https://inspire.ec.europa.eu/codelist/RegulationNatureValue/generallyBinding |
| geometria | |



plan <https://www.gov.pl/zagospodarowanieprzestrzenne/app/AktPlanowaniaPrzestrzennego/PL.ZIPPZP.10115/241401-POG/1POG>

obszar uzupelnienia zabudowy PL.ZIPPZP.10115_241401-POG_1POG-26OUZ_20250912T082430

identyfier <https://www.gov.pl/zagospodarowanieprzestrzenne/app/ObszarUzupelnieniaZabudowy/PL.ZIPPZP.10115/241401-POG/1POG-26OUZ/20250912T082430>

przestrzen nazw PL.ZIPPZP.10115/241401-POG

lokalny id 1POG-26OUZ

wersja id 20250912T082430

poczatek wersji obiektu 2025-09-12T08:24:30

nazwa Obszar uzupełnienia zabudowy

oznaczenie 26OUZ

symbol OUZ

obowiazuje od 2025-09-12

obowiazuje do obecnie

status w opracowaniu
<https://inspire.ec.europa.eu/codelist/ProcessStepGeneralValue/elaboration>

charakter ustalenia ogólnie wiążące
<https://inspire.ec.europa.eu/codelist/RegulationNatureValue/generallyBinding>


geometria



plan <https://www.gov.pl/zagospodarowanieprzestrzenne/app/AktPlanowaniaPrzestrzennego/PL.ZIPPZP.10115/241401-POG/1POG>

obszar uzupelnienia zabudowy PL.ZIPPZP.10115_241401-POG_1POG-27OUZ_20250912T083047

identyfier <https://www.gov.pl/zagospodarowanieprzestrzenne/app>

| | |
|-------------------------------------|---|
| | /ObszarUzupelnieniaZabudowy/PL.ZIPPZP.10115/241401-POG/1POG-27OUZ/20250912T083047 |
| przestrzen nazw | PL.ZIPPZP.10115/241401-POG |
| lokalny id | 1POG-27OUZ |
| wersja id | 20250912T083047 |
| początek wersji obiektu | 2025-09-12T08:30:47 |
| nazwa | Obszar uzupełnienia zabudowy |
| oznaczenie | 27OUZ |
| symbol | OUZ |
| obowiązuje od | 2025-09-12 |
| obowiązuje do | obecnie |
| status | w opracowaniu https://inspire.ec.europa.eu/codelist/ProcessStepGeneralValue/elaboration |
| charakter ustalenia | ogólnie wiążące https://inspire.ec.europa.eu/codelist/RegulationNatureValue/generallyBinding |
| geometria |  |
| plan | https://www.gov.pl/zagospodarowanieprzestrzenne/app/AktPlanowaniaPrzestrzennego/PL.ZIPPZP.10115/241401-POG/1POG |
| obszar uzupełnienia zabudowy | PL.ZIPPZP.10115_241401-POG_1POG-28OUZ_20250912T082458 |
| identyfier | https://www.gov.pl/zagospodarowanieprzestrzenne/app/ObszarUzupelnieniaZabudowy/PL.ZIPPZP.10115/241401-POG/1POG-28OUZ/20250912T082458 |
| przestrzen nazw | PL.ZIPPZP.10115/241401-POG |
| lokalny id | 1POG-28OUZ |
| wersja id | 20250912T082458 |
| początek wersji obiektu | 2025-09-12T08:24:58 |
| nazwa | Obszar uzupełnienia zabudowy |
| oznaczenie | 28OUZ |
| symbol | OUZ |
| obowiązuje od | 2025-09-12 |
| obowiązuje do | obecnie |
| status | w opracowaniu https://inspire.ec.europa.eu/codelist/ProcessStepGeneralValue |

[/elaboration](#)

charakter ustalenia

ogólnie wiążące
<https://inspire.ec.europa.eu/codelist/RegulationNatureValue/generallyBinding>

geometria



plan

<https://www.gov.pl/zagospodarowanieprzestrzenne/app/AktPlanowaniaPrzestrzennego/PL.ZIPPZP.10115/241401-POG/1POG>

obszar uzupełnienia zabudowy

PL.ZIPPZP.10115_241401-POG_1POG-29OUZ_20250625T111754

identyfier

<https://www.gov.pl/zagospodarowanieprzestrzenne/app/ObszarUzupelnieniaZabudowy/PL.ZIPPZP.10115/241401-POG/1POG-29OUZ/20250625T111754>

przestrzen nazw

PL.ZIPPZP.10115/241401-POG

lokalny id

1POG-29OUZ

wersja id

20250625T111754

początek wersji obiektu

2025-06-25T11:17:54

nazwa

Obszar uzupełnienia zabudowy

oznaczenie

29OUZ

symbol

OUZ

obowiązuje od

2025-05-14

obowiązuje do

obecnie

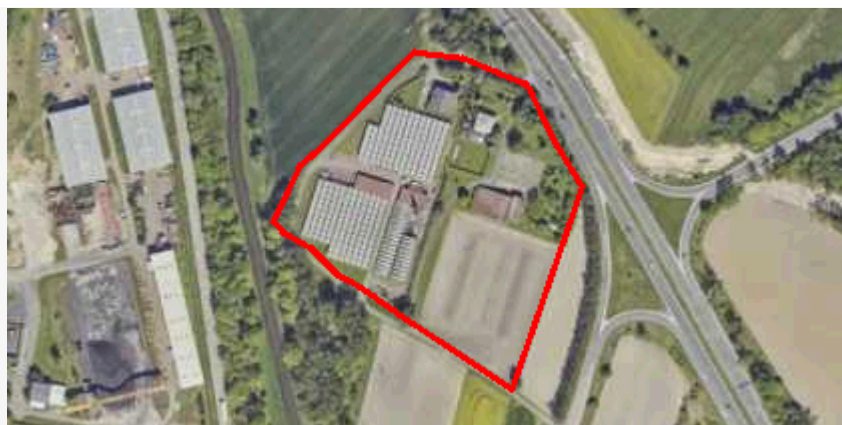
status

w opracowaniu
<https://inspire.ec.europa.eu/codelist/ProcessStepGeneralValue/elaboration>

charakter ustalenia

ogólnie wiążące
<https://inspire.ec.europa.eu/codelist/RegulationNatureValue/generallyBinding>

geometria



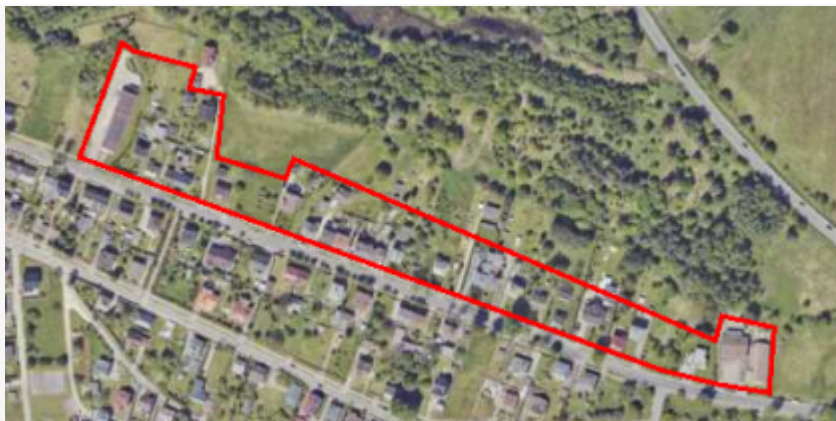
plan

<https://www.gov.pl/zagospodarowanieprzestrzenne/app>

/AktPlanowaniaPrzestrzennego/PL.ZIPPZP.10115/241401-POG/1POG

| | |
|-------------------------------------|---|
| obszar uzupełnienia zabudowy | PL.ZIPPZP.10115_241401-POG_1POG-30OUZ_20250912T082510 |
| identyfier | https://www.gov.pl/zagospodarowanieprzestrzenne/app/ObszarUzupelnieniaZabudowy/PL.ZIPPZP.10115/241401-POG/1POG-30OUZ/20250912T082510 |
| przestrzen nazw | PL.ZIPPZP.10115/241401-POG |
| lokalny id | 1POG-30OUZ |
| wersja id | 20250912T082510 |
| początek wersji obiektu | 2025-09-12T08:25:10 |
| nazwa | Obszar uzupełnienia zabudowy |
| oznaczenie | 30OUZ |
| symbol | OUZ |
| obowiązuje od | 2025-09-12 |
| obowiązuje do | obecnie |
| status | w opracowaniu https://inspire.ec.europa.eu/codelist/ProcessStepGeneralValue/elaboration |
| charakter ustalenia | ogólnie wiążące https://inspire.ec.europa.eu/codelist/RegulationNatureValue/generallyBinding |

geometria



plan

<https://www.gov.pl/zagospodarowanieprzestrzenne/app/AktPlanowaniaPrzestrzennego/PL.ZIPPZP.10115/241401-POG/1POG>

| | |
|-------------------------------------|---|
| obszar uzupełnienia zabudowy | PL.ZIPPZP.10115_241401-POG_1POG-31OUZ_20250625T111754 |
| identyfier | https://www.gov.pl/zagospodarowanieprzestrzenne/app/ObszarUzupelnieniaZabudowy/PL.ZIPPZP.10115/241401-POG/1POG-31OUZ/20250625T111754 |
| przestrzen nazw | PL.ZIPPZP.10115/241401-POG |
| lokalny id | 1POG-31OUZ |
| wersja id | 20250625T111754 |
| początek wersji obiektu | 2025-06-25T11:17:54 |
| nazwa | Obszar uzupełnienia zabudowy |
| oznaczenie | 31OUZ |
| symbol | OUZ |
| obowiązuje od | 2025-05-14 |

| | |
|-------------------------------------|---|
| obowiązuje do | obecnie |
| status | w opracowaniu https://inspire.ec.europa.eu/codelist/ProcessStepGeneralValue/elaboration |
| charakter ustalenia | ogólnie wiążące https://inspire.ec.europa.eu/codelist/RegulationNatureValue/generallyBinding |
| geometria |  |
| plan | https://www.gov.pl/zagospodarowanieprzestrzenne/app/AktPlanowaniaPrzestrzennego/PL.ZIPPZP.10115/241401-POG/1POG |
| obszar uzupełnienia zabudowy | PL.ZIPPZP.10115_241401-POG_1POG-32OUZ_20250912T080603 |
| identyfier | https://www.gov.pl/zagospodarowanieprzestrzenne/app/ObszarUzupelnieniaZabudowy/PL.ZIPPZP.10115/241401-POG/1POG-32OUZ/20250912T080603 |
| przestrzen nazw | PL.ZIPPZP.10115/241401-POG |
| lokalny id | 1POG-32OUZ |
| wersja id | 20250912T080603 |
| początek wersji obiektu | 2025-09-12T08:06:03 |
| nazwa | Obszar uzupełnienia zabudowy |
| oznaczenie | 32OUZ |
| symbol | OUZ |
| obowiązuje od | 2025-05-14 |
| obowiązuje do | obecnie |
| status | w opracowaniu https://inspire.ec.europa.eu/codelist/ProcessStepGeneralValue/elaboration |
| charakter ustalenia | ogólnie wiążące https://inspire.ec.europa.eu/codelist/RegulationNatureValue/generallyBinding |
| geometria | |



plan <https://www.gov.pl/zagospodarowanieprzestrzenne/app/AktPlanowaniaPrzestrzennego/PL.ZIPPZP.10115/241401-POG/1POG>

obszar uzupelnienia zabudowy PL.ZIPPZP.10115_241401-POG_1POG-33OUZ_20250625T111754

identfier <https://www.gov.pl/zagospodarowanieprzestrzenne/app/ObszarUzupelnieniaZabudowy/PL.ZIPPZP.10115/241401-POG/1POG-33OUZ/20250625T111754>

przestrzen nazw PL.ZIPPZP.10115/241401-POG

lokalny id 1POG-33OUZ

wersja id 20250625T111754

początek wersji obiektu 2025-06-25T11:17:54

nazwa Obszar uzupełnienia zabudowy

oznaczenie 33OUZ

symbol OUZ

obowiązuje od 2025-05-14

obowiązuje do obecnie

status w opracowaniu
<https://inspire.ec.europa.eu/codelist/ProcessStepGeneralValue/elaboration>

charakter ustalenia ogólnie wiążące
<https://inspire.ec.europa.eu/codelist/RegulationNatureValue/generallyBinding>

geometria



plan <https://www.gov.pl/zagospodarowanieprzestrzenne/app/AktPlanowaniaPrzestrzennego/PL.ZIPPZP.10115/241401-POG/1POG>

obszar uzupelnienia zabudowy PL.ZIPPZP.10115_241401-POG_1POG-34OUZ_20250625T111754

identfier <https://www.gov.pl/zagospodarowanieprzestrzenne/app>

/ObszarUzupelnieniaZabudowy/PL.ZIPPZP.10115/241401-POG/1POG-34OUZ/20250625T111754

przestrzen nazw PL.ZIPPZP.10115/241401-POG

lokalny id 1POG-34OUZ

wersja id 20250625T111754

początek wersji obiektu 2025-06-25T11:17:54

nazwa Obszar uzupełnienia zabudowy

oznaczenie 34OUZ

symbol OUZ

obowiązuje od 2025-05-14

obowiązuje do obecnie

status w opracowaniu
<https://inspire.ec.europa.eu/codelist/ProcessStepGeneralValue/elaboration>

charakter ustalenia ogólnie wiążące
<https://inspire.ec.europa.eu/codelist/RegulationNatureValue/generallyBinding>

geometria



plan <https://www.gov.pl/zagospodarowanieprzestrzenne/app/AktPlanowaniaPrzestrzennego/PL.ZIPPZP.10115/241401-POG/1POG>

obszar uzupełnienia zabudowy PL.ZIPPZP.10115_241401-POG_1POG-35OUZ_20250625T111754

identyfikator <https://www.gov.pl/zagospodarowanieprzestrzenne/app/ObszarUzupelnieniaZabudowy/PL.ZIPPZP.10115/241401-POG/1POG-35OUZ/20250625T111754>

przestrzen nazw PL.ZIPPZP.10115/241401-POG

lokalny id 1POG-35OUZ

wersja id 20250625T111754

początek wersji obiektu 2025-06-25T11:17:54

nazwa Obszar uzupełnienia zabudowy

oznaczenie 35OUZ

symbol OUZ

obowiązuje od 2025-05-14

obowiązuje do obecnie

status w opracowaniu
<https://inspire.ec.europa.eu/codelist/ProcessStepGeneralValue>

[/elaboration](#)

charakter ustalenia

ogólnie wiążące
<https://inspire.ec.europa.eu/codelist/RegulationNatureValue/generallyBinding>

geometria



plan

<https://www.gov.pl/zagospodarowanieprzestrzenne/app/AktPlanowaniaPrzestrzennego/PL.ZIPPZP.10115/241401-POG/1POG>

obszar uzupełnienia zabudowy

PL.ZIPPZP.10115_241401-POG_1POG-36OUZ_20250912T103910

identyfier

<https://www.gov.pl/zagospodarowanieprzestrzenne/app/ObszarUzupelnieniaZabudowy/PL.ZIPPZP.10115/241401-POG/1POG-36OUZ/20250912T103910>

przestrzen nazw

PL.ZIPPZP.10115/241401-POG

lokalny id

1POG-36OUZ

wersja id

20250912T103910

początek wersji obiektu

2025-09-12T10:39:10

nazwa

Obszar uzupełnienia zabudowy

oznaczenie

36OUZ

symbol

OUZ

obowiązuje od

2025-05-14

obowiązuje do

obecnie

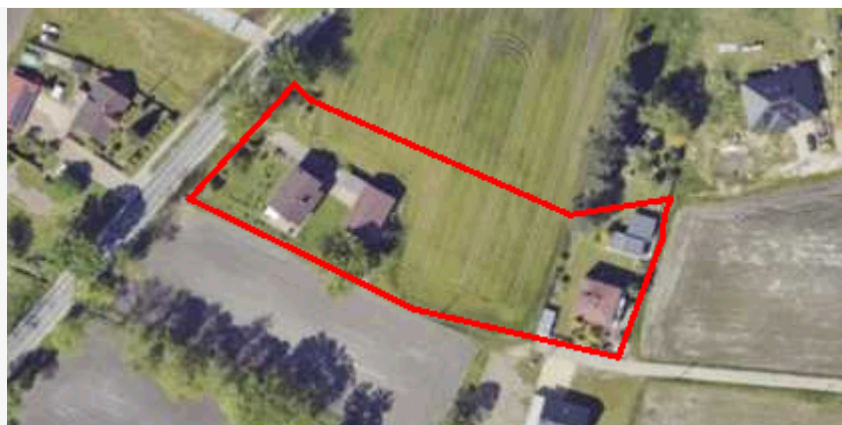
status

w opracowaniu
<https://inspire.ec.europa.eu/codelist/ProcessStepGeneralValue/elaboration>

charakter ustalenia

ogólnie wiążące
<https://inspire.ec.europa.eu/codelist/RegulationNatureValue/generallyBinding>

geometria



plan

<https://www.gov.pl/zagospodarowanieprzestrzenne/app>

/AktPlanowaniaPrzestrzennego/PL.ZIPPZP.10115/241401-POG/1POG

| | |
|-------------------------------------|---|
| obszar uzupełnienia zabudowy | PL.ZIPPZP.10115_241401-POG_1POG-37OUZ_20250625T111754 |
| identyfier | https://www.gov.pl/zagospodarowanieprzestrzenne/app/ObszarUzupelnieniaZabudowy/PL.ZIPPZP.10115/241401-POG/1POG-37OUZ/20250625T111754 |
| przestrzen nazw | PL.ZIPPZP.10115/241401-POG |
| lokalny id | 1POG-37OUZ |
| wersja id | 20250625T111754 |
| początek wersji obiektu | 2025-06-25T11:17:54 |
| nazwa | Obszar uzupełnienia zabudowy |
| oznaczenie | 37OUZ |
| symbol | OUZ |
| obowiązuje od | 2025-05-14 |
| obowiązuje do | obecnie |
| status | w opracowaniu https://inspire.ec.europa.eu/codelist/ProcessStepGeneralValue/elaboration |
| charakter ustalenia | ogólnie wiążące https://inspire.ec.europa.eu/codelist/RegulationNatureValue/generallyBinding |

geometria



| | |
|-------------|---|
| plan | https://www.gov.pl/zagospodarowanieprzestrzenne/app/AktPlanowaniaPrzestrzennego/PL.ZIPPZP.10115/241401-POG/1POG |
|-------------|---|

| | |
|-------------------------------------|---|
| obszar uzupełnienia zabudowy | PL.ZIPPZP.10115_241401-POG_1POG-38OUZ_20250912T094654 |
| identyfier | https://www.gov.pl/zagospodarowanieprzestrzenne/app/ObszarUzupelnieniaZabudowy/PL.ZIPPZP.10115/241401-POG/1POG-38OUZ/20250912T094654 |
| przestrzen nazw | PL.ZIPPZP.10115/241401-POG |
| lokalny id | 1POG-38OUZ |
| wersja id | 20250912T094654 |
| początek wersji obiektu | 2025-09-12T09:46:54 |
| nazwa | Obszar uzupełnienia zabudowy |
| oznaczenie | 38OUZ |
| symbol | OUZ |
| obowiązuje od | 2025-09-12 |

| | |
|-------------------------------------|---|
| obowiązuje do | obecnie |
| status | w opracowaniu https://inspire.ec.europa.eu/codelist/ProcessStepGeneralValue/elaboration |
| charakter ustalenia | ogólnie wiążące https://inspire.ec.europa.eu/codelist/RegulationNatureValue/generallyBinding |
| geometria |  |
| plan | https://www.gov.pl/zagospodarowanieprzestrzenne/app/AktPlanowaniaPrzestrzennego/PL.ZIPPZP.10115/241401-POG/1POG |
| obszar uzupełnienia zabudowy | PL.ZIPPZP.10115_241401-POG_1POG-39OUZ_20250912T100058 |
| identyfier | https://www.gov.pl/zagospodarowanieprzestrzenne/app/ObszarUzupelnieniaZabudowy/PL.ZIPPZP.10115/241401-POG/1POG-39OUZ/20250912T100058 |
| przestrzen nazw | PL.ZIPPZP.10115/241401-POG |
| lokalny id | 1POG-39OUZ |
| wersja id | 20250912T100058 |
| początek wersji obiektu | 2025-09-12T10:00:58 |
| nazwa | Obszar uzupełnienia zabudowy |
| oznaczenie | 39OUZ |
| symbol | OUZ |
| obowiązuje od | 2025-05-14 |
| obowiązuje do | obecnie |
| status | w opracowaniu https://inspire.ec.europa.eu/codelist/ProcessStepGeneralValue/elaboration |
| charakter ustalenia | ogólnie wiążące https://inspire.ec.europa.eu/codelist/RegulationNatureValue/generallyBinding |
| geometria | |



plan <https://www.gov.pl/zagospodarowanieprzestrzenne/app/AktPlanowaniaPrzestrzennego/PL.ZIPPZP.10115/241401-POG/1POG>

obszar uzupelnienia zabudowy PL.ZIPPZP.10115_241401-POG_1POG-40OUZ_20250625T111754

identyfier <https://www.gov.pl/zagospodarowanieprzestrzenne/app/ObszarUzupelnieniaZabudowy/PL.ZIPPZP.10115/241401-POG/1POG-40OUZ/20250625T111754>

przestrzen nazw PL.ZIPPZP.10115/241401-POG

lokalny id 1POG-40OUZ

wersja id 20250625T111754

poczatek wersji obiektu 2025-06-25T11:17:54

nazwa Obszar uzupełnienia zabudowy

oznaczenie 40OUZ

symbol OUZ

obowiazuje od 2025-05-14

obowiazuje do obecnie

status w opracowaniu
<https://inspire.ec.europa.eu/codelist/ProcessStepGeneralValue/elaboration>

charakter ustalenia ogólnie wiążące
<https://inspire.ec.europa.eu/codelist/RegulationNatureValue/generallyBinding>

geometria



plan <https://www.gov.pl/zagospodarowanieprzestrzenne/app/AktPlanowaniaPrzestrzennego/PL.ZIPPZP.10115/241401-POG/1POG>

obszar uzupelnienia zabudowy PL.ZIPPZP.10115_241401-POG_1POG-41OUZ_20250625T111754

identyfier <https://www.gov.pl/zagospodarowanieprzestrzenne/app>

/ObszarUzupelnieniaZabudowy/PL.ZIPPZP.10115/241401-POG/1POG-41OUZ/20250625T111754

przestrzen nazw PL.ZIPPZP.10115/241401-POG

lokalny id 1POG-41OUZ

wersja id 20250625T111754

początek wersji obiektu 2025-06-25T11:17:54

nazwa Obszar uzupełnienia zabudowy

oznaczenie 41OUZ

symbol OUZ

obowiązuje od 2025-05-14

obowiązuje do obecnie

status w opracowaniu
<https://inspire.ec.europa.eu/codelist/ProcessStepGeneralValue/elaboration>

charakter ustalenia ogólnie wiążące
<https://inspire.ec.europa.eu/codelist/RegulationNatureValue/generallyBinding>

geometria



plan <https://www.gov.pl/zagospodarowanieprzestrzenne/app/AktPlanowaniaPrzestrzennego/PL.ZIPPZP.10115/241401-POG/1POG>

obszar uzupełnienia zabudowy PL.ZIPPZP.10115_241401-POG_1POG-42OUZ_20250625T111754

identyfikator <https://www.gov.pl/zagospodarowanieprzestrzenne/app/ObszarUzupelnieniaZabudowy/PL.ZIPPZP.10115/241401-POG/1POG-42OUZ/20250625T111754>

przestrzen nazw PL.ZIPPZP.10115/241401-POG

lokalny id 1POG-42OUZ

wersja id 20250625T111754

początek wersji obiektu 2025-06-25T11:17:54

nazwa Obszar uzupełnienia zabudowy

oznaczenie 42OUZ

symbol OUZ

obowiązuje od 2025-05-14

obowiązuje do obecnie

status w opracowaniu
<https://inspire.ec.europa.eu/codelist/ProcessStepGeneralValue>

[/elaboration](#)

charakter ustalenia

ogólnie wiążące
<https://inspire.ec.europa.eu/codelist/RegulationNatureValue/generallyBinding>

geometria



plan

<https://www.gov.pl/zagospodarowanieprzestrzenne/app/AktPlanowaniaPrzestrzennego/PL.ZIPPZP.10115/241401-POG/1POG>

obszar uzupełnienia zabudowy

PL.ZIPPZP.10115_241401-POG_1POG-43OUZ_20250912T080837

identyfier

<https://www.gov.pl/zagospodarowanieprzestrzenne/app/ObszarUzupelnieniaZabudowy/PL.ZIPPZP.10115/241401-POG/1POG-43OUZ/20250912T080837>

przestrzen nazw

PL.ZIPPZP.10115/241401-POG

lokalny id

1POG-43OUZ

wersja id

20250912T080837

początek wersji obiektu

2025-09-12T08:08:37

nazwa

Obszar uzupełnienia zabudowy

oznaczenie

43OUZ

symbol

OUZ

obowiązuje od

2025-05-14

obowiązuje do

obecnie

status

w opracowaniu
<https://inspire.ec.europa.eu/codelist/ProcessStepGeneralValue/elaboration>

charakter ustalenia

ogólnie wiążące
<https://inspire.ec.europa.eu/codelist/RegulationNatureValue/generallyBinding>

geometria



plan

<https://www.gov.pl/zagospodarowanieprzestrzenne/app>

/AktPlanowaniaPrzestrzennego/PL.ZIPPZP.10115/241401-POG/1POG

| | |
|-------------------------------------|---|
| obszar uzupełnienia zabudowy | PL.ZIPPZP.10115_241401-POG_1POG-44OUZ_20250912T103825 |
| identyfier | https://www.gov.pl/zagospodarowanieprzestrzenne/app/ObszarUzupelnieniaZabudowy/PL.ZIPPZP.10115/241401-POG/1POG-44OUZ/20250912T103825 |
| przestrzen nazw | PL.ZIPPZP.10115/241401-POG |
| lokalny id | 1POG-44OUZ |
| wersja id | 20250912T103825 |
| początek wersji obiektu | 2025-09-12T10:38:25 |
| nazwa | Obszar uzupełnienia zabudowy |
| oznaczenie | 44OUZ |
| symbol | OUZ |
| obowiązuje od | 2025-05-14 |
| obowiązuje do | obecnie |
| status | w opracowaniu https://inspire.ec.europa.eu/codelist/ProcessStepGeneralValue/elaboration |
| charakter ustalenia | ogólnie wiążące https://inspire.ec.europa.eu/codelist/RegulationNatureValue/generallyBinding |


geometria



plan

<https://www.gov.pl/zagospodarowanieprzestrzenne/app/AktPlanowaniaPrzestrzennego/PL.ZIPPZP.10115/241401-POG/1POG>

| | |
|-------------------------------------|---|
| obszar uzupełnienia zabudowy | PL.ZIPPZP.10115_241401-POG_1POG-45OUZ_20250912T082540 |
| identyfier | https://www.gov.pl/zagospodarowanieprzestrzenne/app/ObszarUzupelnieniaZabudowy/PL.ZIPPZP.10115/241401-POG/1POG-45OUZ/20250912T082540 |
| przestrzen nazw | PL.ZIPPZP.10115/241401-POG |
| lokalny id | 1POG-45OUZ |
| wersja id | 20250912T082540 |
| początek wersji obiektu | 2025-09-12T08:25:40 |
| nazwa | Obszar uzupełnienia zabudowy |
| oznaczenie | 45OUZ |
| symbol | OUZ |
| obowiązuje od | 2025-09-12 |

| | |
|-------------------------------------|---|
| obowiązuje do | obecnie |
| status | w opracowaniu https://inspire.ec.europa.eu/codelist/ProcessStepGeneralValue/elaboration |
| charakter ustalenia | ogólnie wiążące https://inspire.ec.europa.eu/codelist/RegulationNatureValue/generallyBinding |
| geometria |  |
| plan | https://www.gov.pl/zagospodarowanieprzestrzenne/app/AktPlanowaniaPrzestrzennego/PL.ZIPPZP.10115/241401-POG/1POG |
| obszar uzupełnienia zabudowy | PL.ZIPPZP.10115_241401-POG_1POG-46OUZ_20250912T081052 |
| identyfier | https://www.gov.pl/zagospodarowanieprzestrzenne/app/ObszarUzupelnieniaZabudowy/PL.ZIPPZP.10115/241401-POG/1POG-46OUZ/20250912T081052 |
| przestrzen nazw | PL.ZIPPZP.10115/241401-POG |
| lokalny id | 1POG-46OUZ |
| wersja id | 20250912T081052 |
| początek wersji obiektu | 2025-09-12T08:10:52 |
| nazwa | Obszar uzupełnienia zabudowy |
| oznaczenie | 46OUZ |
| symbol | OUZ |
| obowiązuje od | 2025-05-14 |
| obowiązuje do | obecnie |
| status | w opracowaniu https://inspire.ec.europa.eu/codelist/ProcessStepGeneralValue/elaboration |
| charakter ustalenia | ogólnie wiążące https://inspire.ec.europa.eu/codelist/RegulationNatureValue/generallyBinding |
| geometria | |



plan

<https://www.gov.pl/zagospodarowanieprzestrzenne/app/AktPlanowaniaPrzestrzennego/PL.ZIPPZP.10115/241401-POG/1POG>

obszar uzupełnienia zabudowy

PL.ZIPPZP.10115_241401-POG_1POG-47OUZ_20250912T082554

identyfier

<https://www.gov.pl/zagospodarowanieprzestrzenne/app/ObszarUzupelnieniaZabudowy/PL.ZIPPZP.10115/241401-POG/1POG-47OUZ/20250912T082554>

przestrzen nazw

PL.ZIPPZP.10115/241401-POG

lokalny id

1POG-47OUZ

wersja id

20250912T082554

początek wersji obiektu

2025-09-12T08:25:54

nazwa

Obszar uzupełnienia zabudowy

oznaczenie

47OUZ

symbol

OUZ

obowiązuje od

2025-09-12

obowiązuje do

obecnie

status

w opracowaniu
<https://inspire.ec.europa.eu/codelist/ProcessStepGeneralValue/elaboration>

charakter ustalenia

ogólnie wiążące
<https://inspire.ec.europa.eu/codelist/RegulationNatureValue/generallyBinding>

geometria



plan

<https://www.gov.pl/zagospodarowanieprzestrzenne/app/AktPlanowaniaPrzestrzennego/PL.ZIPPZP.10115/241401-POG/1POG>

obszar uzupełnienia zabudowy

PL.ZIPPZP.10115_241401-POG_1POG-48OUZ_20250912T101910

identyfier

<https://www.gov.pl/zagospodarowanieprzestrzenne/app>

/ObszarUzupelnieniaZabudowy/PL.ZIPPZP.10115/241401-POG/1POG-48OUZ/20250912T101910

przestrzen nazw PL.ZIPPZP.10115/241401-POG

lokalny id 1POG-48OUZ

wersja id 20250912T101910

początek wersji obiektu 2025-09-12T10:19:10

nazwa Obszar uzupełnienia zabudowy

oznaczenie 48OUZ

symbol OUZ

obowiązuje od 2025-05-14

obowiązuje do obecnie

status w opracowaniu
<https://inspire.ec.europa.eu/codelist/ProcessStepGeneralValue/elaboration>

charakter ustalenia ogólnie wiążące
<https://inspire.ec.europa.eu/codelist/RegulationNatureValue/generallyBinding>

geometria



plan <https://www.gov.pl/zagospodarowanieprzestrzenne/app/AktPlanowaniaPrzestrzennego/PL.ZIPPZP.10115/241401-POG/1POG>

obszar uzupełnienia zabudowy PL.ZIPPZP.10115_241401-POG_1POG-49OUZ_20250912T095258

identyfier <https://www.gov.pl/zagospodarowanieprzestrzenne/app/ObszarUzupelnieniaZabudowy/PL.ZIPPZP.10115/241401-POG/1POG-49OUZ/20250912T095258>

przestrzen nazw PL.ZIPPZP.10115/241401-POG

lokalny id 1POG-49OUZ

wersja id 20250912T095258

początek wersji obiektu 2025-09-12T09:52:58

nazwa Obszar uzupełnienia zabudowy

oznaczenie 49OUZ

symbol OUZ

obowiązuje od 2025-09-12

obowiązuje do obecnie

status w opracowaniu
<https://inspire.ec.europa.eu/codelist/ProcessStepGeneralValue>

[/elaboration](#)

charakter ustalenia

ogólnie wiążące
<https://inspire.ec.europa.eu/codelist/RegulationNatureValue/generallyBinding>

geometria



plan

<https://www.gov.pl/zagospodarowanieprzestrzenne/app/AktPlanowaniaPrzestrzennego/PL.ZIPPZP.10115/241401-POG/1POG>

obszar uzupełnienia zabudowy

PL.ZIPPZP.10115_241401-POG_1POG-50OUZ_20250912T091653

identyfier

<https://www.gov.pl/zagospodarowanieprzestrzenne/app/ObszarUzupelnieniaZabudowy/PL.ZIPPZP.10115/241401-POG/1POG-50OUZ/20250912T091653>

przestrzen nazw

PL.ZIPPZP.10115/241401-POG

lokalny id

1POG-50OUZ

wersja id

20250912T091653

początek wersji obiektu

2025-09-12T09:16:53

nazwa

Obszar uzupełnienia zabudowy

oznaczenie

50OUZ

symbol

OUZ

obowiązuje od

2025-09-12

obowiązuje do

obecnie

status

w opracowaniu
<https://inspire.ec.europa.eu/codelist/ProcessStepGeneralValue/elaboration>

charakter ustalenia

ogólnie wiążące
<https://inspire.ec.europa.eu/codelist/RegulationNatureValue/generallyBinding>

geometria



plan

<https://www.gov.pl/zagospodarowanieprzestrzenne/app>

/AktPlanowaniaPrzestrzennego/PL.ZIPPZP.10115/241401-POG/1POG

| | |
|-------------------------------------|---|
| obszar uzupełnienia zabudowy | PL.ZIPPZP.10115_241401-POG_1POG-51OUZ_20250912T082738 |
| identyfier | https://www.gov.pl/zagospodarowanieprzestrzenne/app/ObszarUzupelnieniaZabudowy/PL.ZIPPZP.10115/241401-POG/1POG-51OUZ/20250912T082738 |
| przestrzen nazw | PL.ZIPPZP.10115/241401-POG |
| lokalny id | 1POG-51OUZ |
| wersja id | 20250912T082738 |
| początek wersji obiektu | 2025-09-12T08:27:38 |
| nazwa | Obszar uzupełnienia zabudowy |
| oznaczenie | 51OUZ |
| symbol | OUZ |
| obowiązuje od | 2025-09-12 |
| obowiązuje do | obecnie |
| status | w opracowaniu https://inspire.ec.europa.eu/codelist/ProcessStepGeneralValue/elaboration |
| charakter ustalenia | ogólnie wiążące https://inspire.ec.europa.eu/codelist/RegulationNatureValue/generallyBinding |

geometria



plan

<https://www.gov.pl/zagospodarowanieprzestrzenne/app/AktPlanowaniaPrzestrzennego/PL.ZIPPZP.10115/241401-POG/1POG>

| | |
|-------------------------------------|---|
| obszar uzupełnienia zabudowy | PL.ZIPPZP.10115_241401-POG_1POG-52OUZ_20250912T082843 |
| identyfier | https://www.gov.pl/zagospodarowanieprzestrzenne/app/ObszarUzupelnieniaZabudowy/PL.ZIPPZP.10115/241401-POG/1POG-52OUZ/20250912T082843 |
| przestrzen nazw | PL.ZIPPZP.10115/241401-POG |
| lokalny id | 1POG-52OUZ |
| wersja id | 20250912T082843 |
| początek wersji obiektu | 2025-09-12T08:28:43 |
| nazwa | Obszar uzupełnienia zabudowy |
| oznaczenie | 52OUZ |
| symbol | OUZ |
| obowiązuje od | 2025-09-12 |

| | |
|-------------------------------------|---|
| obowiązuje do | obecnie |
| status | w opracowaniu https://inspire.ec.europa.eu/codelist/ProcessStepGeneralValue/elaboration |
| charakter ustalenia | ogólnie wiążące https://inspire.ec.europa.eu/codelist/RegulationNatureValue/generallyBinding |
| geometria |  |
| plan | https://www.gov.pl/zagospodarowanieprzestrzenne/app/AktPlanowaniaPrzestrzennego/PL.ZIPPZP.10115/241401-POG/1POG |
| obszar uzupełnienia zabudowy | PL.ZIPPZP.10115_241401-POG_1POG-53OUZ_20250912T082903 |
| identyfier | https://www.gov.pl/zagospodarowanieprzestrzenne/app/ObszarUzupelnieniaZabudowy/PL.ZIPPZP.10115/241401-POG/1POG-53OUZ/20250912T082903 |
| przestrzen nazw | PL.ZIPPZP.10115/241401-POG |
| lokalny id | 1POG-53OUZ |
| wersja id | 20250912T082903 |
| początek wersji obiektu | 2025-09-12T08:29:03 |
| nazwa | Obszar uzupełnienia zabudowy |
| oznaczenie | 53OUZ |
| symbol | OUZ |
| obowiązuje od | 2025-09-12 |
| obowiązuje do | obecnie |
| status | w opracowaniu https://inspire.ec.europa.eu/codelist/ProcessStepGeneralValue/elaboration |
| charakter ustalenia | ogólnie wiążące https://inspire.ec.europa.eu/codelist/RegulationNatureValue/generallyBinding |
| geometria | |



plan <https://www.gov.pl/zagospodarowanieprzestrzenne/app/AktPlanowaniaPrzestrzennego/PL.ZIPPZP.10115/241401-POG/1POG>

obszar uzupełnienia zabudowy PL.ZIPPZP.10115_241401-POG_1POG-54OUZ_20250912T082920

identyfier <https://www.gov.pl/zagospodarowanieprzestrzenne/app/ObszarUzupelnieniaZabudowy/PL.ZIPPZP.10115/241401-POG/1POG-54OUZ/20250912T082920>

przestrzen nazw PL.ZIPPZP.10115/241401-POG

lokalny id 1POG-54OUZ

wersja id 20250912T082920

początek wersji obiektu 2025-09-12T08:29:20

nazwa Obszar uzupełnienia zabudowy

oznaczenie 54OUZ

symbol OUZ

obowiązuje od 2025-09-12

obowiązuje do obecnie

status w opracowaniu
<https://inspire.ec.europa.eu/codelist/ProcessStepGeneralValue/elaboration>

charakter ustalenia ogólnie wiążące
<https://inspire.ec.europa.eu/codelist/RegulationNatureValue/generallyBinding>

geometria



plan <https://www.gov.pl/zagospodarowanieprzestrzenne/app/AktPlanowaniaPrzestrzennego/PL.ZIPPZP.10115/241401-POG/1POG>

obszar uzupełnienia zabudowy PL.ZIPPZP.10115_241401-POG_1POG-55OUZ_20250912T102224

identyfier <https://www.gov.pl/zagospodarowanieprzestrzenne/app>

/ObszarUzupelnieniaZabudowy/PL.ZIPPZP.10115/241401-POG/1POG-55OUZ/20250912T102224

przestrzen nazw PL.ZIPPZP.10115/241401-POG

lokalny id 1POG-55OUZ

wersja id 20250912T102224

początek wersji obiektu 2025-09-12T10:22:24

nazwa Obszar uzupełnienia zabudowy

oznaczenie 55OUZ

symbol OUZ

obowiązuje od 2025-05-14

obowiązuje do obecnie

status w opracowaniu
<https://inspire.ec.europa.eu/codelist/ProcessStepGeneralValue/elaboration>

charakter ustalenia ogólnie wiążące
<https://inspire.ec.europa.eu/codelist/RegulationNatureValue/generallyBinding>

geometria



plan <https://www.gov.pl/zagospodarowanieprzestrzenne/app/AktPlanowaniaPrzestrzennego/PL.ZIPPZP.10115/241401-POG/1POG>

obszar uzupełnienia zabudowy PL.ZIPPZP.10115_241401-POG_1POG-56OUZ_20250912T082957

identyfikator <https://www.gov.pl/zagospodarowanieprzestrzenne/app/ObszarUzupelnieniaZabudowy/PL.ZIPPZP.10115/241401-POG/1POG-56OUZ/20250912T082957>

przestrzen nazw PL.ZIPPZP.10115/241401-POG

lokalny id 1POG-56OUZ

wersja id 20250912T082957

początek wersji obiektu 2025-09-12T08:29:57

nazwa Obszar uzupełnienia zabudowy

oznaczenie 56OUZ

symbol OUZ

obowiązuje od 2025-09-12

obowiązuje do obecnie

status w opracowaniu
<https://inspire.ec.europa.eu/codelist/ProcessStepGeneralValue>

[/elaboration](#)

charakter ustalenia

ogólnie wiążące
<https://inspire.ec.europa.eu/codelist/RegulationNatureValue/generallyBinding>

geometria



plan

<https://www.gov.pl/zagospodarowanieprzestrzenne/app/AktPlanowaniaPrzestrzennego/PL.ZIPPZP.10115/241401-POG/1POG>

obszar uzupełnienia zabudowy

PL.ZIPPZP.10115_241401-POG_1POG-57OUZ_20250625T111754

identyfier

<https://www.gov.pl/zagospodarowanieprzestrzenne/app/ObszarUzupelnieniaZabudowy/PL.ZIPPZP.10115/241401-POG/1POG-57OUZ/20250625T111754>

przestrzen nazw

PL.ZIPPZP.10115/241401-POG

lokalny id

1POG-57OUZ

wersja id

20250625T111754

początek wersji obiektu

2025-06-25T11:17:54

nazwa

Obszar uzupełnienia zabudowy

oznaczenie

57OUZ

symbol

OUZ

obowiązuje od

2025-05-14

obowiązuje do

obecnie

status

w opracowaniu
<https://inspire.ec.europa.eu/codelist/ProcessStepGeneralValue/elaboration>

charakter ustalenia

ogólnie wiążące
<https://inspire.ec.europa.eu/codelist/RegulationNatureValue/generallyBinding>


geometria



plan

<https://www.gov.pl/zagospodarowanieprzestrzenne/app>

/AktPlanowaniaPrzestrzennego/PL.ZIPPZP.10115/241401-POG/1POG

| | |
|-------------------------------------|---|
| obszar uzupełnienia zabudowy | PL.ZIPPZP.10115_241401-POG_1POG-58OUZ_20250912T092020 |
| identyfier | https://www.gov.pl/zagospodarowanieprzestrzenne/app/ObszarUzupelnieniaZabudowy/PL.ZIPPZP.10115/241401-POG/1POG-58OUZ/20250912T092020 |
| przestrzen nazw | PL.ZIPPZP.10115/241401-POG |
| lokalny id | 1POG-58OUZ |
| wersja id | 20250912T092020 |
| początek wersji obiektu | 2025-09-12T09:20:20 |
| nazwa | Obszar uzupełnienia zabudowy |
| oznaczenie | 58OUZ |
| symbol | OUZ |
| obowiązuje od | 2025-05-14 |
| obowiązuje do | obecnie |
| status | w opracowaniu https://inspire.ec.europa.eu/codelist/ProcessStepGeneralValue/elaboration |
| charakter ustalenia | ogólnie wiążące https://inspire.ec.europa.eu/codelist/RegulationNatureValue/generallyBinding |
| geometria |  |
| plan | https://www.gov.pl/zagospodarowanieprzestrzenne/app/AktPlanowaniaPrzestrzennego/PL.ZIPPZP.10115/241401-POG/1POG |

| | |
|-------------------------------------|---|
| obszar uzupełnienia zabudowy | PL.ZIPPZP.10115_241401-POG_1POG-59OUZ_20250912T083136 |
| identyfier | https://www.gov.pl/zagospodarowanieprzestrzenne/app/ObszarUzupelnieniaZabudowy/PL.ZIPPZP.10115/241401-POG/1POG-59OUZ/20250912T083136 |
| przestrzen nazw | PL.ZIPPZP.10115/241401-POG |
| lokalny id | 1POG-59OUZ |
| wersja id | 20250912T083136 |
| początek wersji obiektu | 2025-09-12T08:31:36 |
| nazwa | Obszar uzupełnienia zabudowy |
| oznaczenie | 59OUZ |
| symbol | OUZ |
| obowiązuje od | 2025-09-12 |

| | |
|-------------------------------------|---|
| obowiązuje do | obecnie |
| status | w opracowaniu https://inspire.ec.europa.eu/codelist/ProcessStepGeneralValue/elaboration |
| charakter ustalenia | ogólnie wiążące https://inspire.ec.europa.eu/codelist/RegulationNatureValue/generallyBinding |
| geometria |  |
| plan | https://www.gov.pl/zagospodarowanieprzestrzenne/app/AktPlanowaniaPrzestrzennego/PL.ZIPPZP.10115/241401-POG/1POG |
| obszar uzupełnienia zabudowy | PL.ZIPPZP.10115_241401-POG_1POG-60OUZ_20250912T100313 |
| identyfier | https://www.gov.pl/zagospodarowanieprzestrzenne/app/ObszarUzupelnieniaZabudowy/PL.ZIPPZP.10115/241401-POG/1POG-60OUZ/20250912T100313 |
| przestrzen nazw | PL.ZIPPZP.10115/241401-POG |
| lokalny id | 1POG-60OUZ |
| wersja id | 20250912T100313 |
| początek wersji obiektu | 2025-09-12T10:03:13 |
| nazwa | Obszar uzupełnienia zabudowy |
| oznaczenie | 60OUZ |
| symbol | OUZ |
| obowiązuje od | 2025-09-12 |
| obowiązuje do | obecnie |
| status | w opracowaniu https://inspire.ec.europa.eu/codelist/ProcessStepGeneralValue/elaboration |
| charakter ustalenia | ogólnie wiążące https://inspire.ec.europa.eu/codelist/RegulationNatureValue/generallyBinding |
| geometria | |



plan

<https://www.gov.pl/zagospodarowanieprzestrzenne/app/AktPlanowaniaPrzestrzennego/PL.ZIPPZP.10115/241401-POG/1POG>

obszar uzupełnienia zabudowy

PL.ZIPPZP.10115_241401-POG_1POG-63OUZ_20250912T103707

identyfier

<https://www.gov.pl/zagospodarowanieprzestrzenne/app/ObszarUzupelnieniaZabudowy/PL.ZIPPZP.10115/241401-POG/1POG-63OUZ/20250912T103707>

przestrzen nazw

PL.ZIPPZP.10115/241401-POG

lokalny id

1POG-63OUZ

wersja id

20250912T103707

początek wersji obiektu

2025-09-12T10:37:07

nazwa

Obszar uzupełnienia zabudowy

oznaczenie

63OUZ

symbol

OUZ

obowiązuje od

2025-09-12

obowiązuje do

obecnie

status

w opracowaniu
<https://inspire.ec.europa.eu/codelist/ProcessStepGeneralValue/elaboration>

charakter ustalenia

ogólnie wiążące
<https://inspire.ec.europa.eu/codelist/RegulationNatureValue/generallyBinding>

geometria



plan

<https://www.gov.pl/zagospodarowanieprzestrzenne/app/AktPlanowaniaPrzestrzennego/PL.ZIPPZP.10115/241401-POG/1POG>

obszar uzupełnienia zabudowy

PL.ZIPPZP.10115_241401-POG_1POG-64OUZ_20250625T111754

identyfier

<https://www.gov.pl/zagospodarowanieprzestrzenne/app>

| | |
|-------------------------------------|---|
| | /ObszarUzupelnieniaZabudowy/PL.ZIPPZP.10115/241401-POG/1POG-64OUZ/20250625T111754 |
| przestrzen nazw | PL.ZIPPZP.10115/241401-POG |
| lokalny id | 1POG-64OUZ |
| wersja id | 20250625T111754 |
| początek wersji obiektu | 2025-06-25T11:17:54 |
| nazwa | Obszar uzupełnienia zabudowy |
| oznaczenie | 64OUZ |
| symbol | OUZ |
| obowiązuje od | 2025-05-14 |
| obowiązuje do | obecnie |
| status | w opracowaniu https://inspire.ec.europa.eu/codelist/ProcessStepGeneralValue/elaboration |
| charakter ustalenia | ogólnie wiążące https://inspire.ec.europa.eu/codelist/RegulationNatureValue/generallyBinding |
| geometria |  |
| plan | https://www.gov.pl/zagospodarowanieprzestrzenne/app/AktPlanowaniaPrzestrzennego/PL.ZIPPZP.10115/241401-POG/1POG |
| obszar uzupełnienia zabudowy | PL.ZIPPZP.10115_241401-POG_1POG-65OUZ_20250912T083523 |
| identyfikator | https://www.gov.pl/zagospodarowanieprzestrzenne/app/ObszarUzupelnieniaZabudowy/PL.ZIPPZP.10115/241401-POG/1POG-65OUZ/20250912T083523 |
| przestrzen nazw | PL.ZIPPZP.10115/241401-POG |
| lokalny id | 1POG-65OUZ |
| wersja id | 20250912T083523 |
| początek wersji obiektu | 2025-09-12T08:35:23 |
| nazwa | Obszar uzupełnienia zabudowy |
| oznaczenie | 65OUZ |
| symbol | OUZ |
| obowiązuje od | 2025-09-12 |
| obowiązuje do | obecnie |
| status | w opracowaniu https://inspire.ec.europa.eu/codelist/ProcessStepGeneralValue |

[/elaboration](#)

charakter ustalenia

ogólnie wiążące
<https://inspire.ec.europa.eu/codelist/RegulationNatureValue/generallyBinding>

geometria



plan

<https://www.gov.pl/zagospodarowanieprzestrzenne/app/AktPlanowaniaPrzestrzennego/PL.ZIPPZP.10115/241401-POG/1POG>

obszar uzupełnienia zabudowy

PL.ZIPPZP.10115_241401-POG_1POG-66OUZ_20250912T083550

identyfier

<https://www.gov.pl/zagospodarowanieprzestrzenne/app/ObszarUzupelnieniaZabudowy/PL.ZIPPZP.10115/241401-POG/1POG-66OUZ/20250912T083550>

przestrzen nazw

PL.ZIPPZP.10115/241401-POG

lokalny id

1POG-66OUZ

wersja id

20250912T083550

początek wersji obiektu

2025-09-12T08:35:50

nazwa

Obszar uzupełnienia zabudowy

oznaczenie

66OUZ

symbol

OUZ

obowiązuje od

2025-09-12

obowiązuje do

obecnie


status

w opracowaniu
<https://inspire.ec.europa.eu/codelist/ProcessStepGeneralValue/elaboration>

charakter ustalenia

ogólnie wiążące
<https://inspire.ec.europa.eu/codelist/RegulationNatureValue/generallyBinding>

geometria



plan

<https://www.gov.pl/zagospodarowanieprzestrzenne/app>

/AktPlanowaniaPrzestrzennego/PL.ZIPPZP.10115/241401-POG/1POG

| | |
|-------------------------------------|---|
| obszar uzupełnienia zabudowy | PL.ZIPPZP.10115_241401-POG_1POG-67OUZ_20250912T083620 |
| identyfier | https://www.gov.pl/zagospodarowanieprzestrzenne/app/ObszarUzupelnieniaZabudowy/PL.ZIPPZP.10115/241401-POG/1POG-67OUZ/20250912T083620 |
| przestrzen nazw | PL.ZIPPZP.10115/241401-POG |
| lokalny id | 1POG-67OUZ |
| wersja id | 20250912T083620 |
| początek wersji obiektu | 2025-09-12T08:36:20 |
| nazwa | Obszar uzupełnienia zabudowy |
| oznaczenie | 67OUZ |
| symbol | OUZ |
| obowiązuje od | 2025-09-12 |
| obowiązuje do | obecnie |
| status | w opracowaniu https://inspire.ec.europa.eu/codelist/ProcessStepGeneralValue/elaboration |
| charakter ustalenia | ogólnie wiążące https://inspire.ec.europa.eu/codelist/RegulationNatureValue/generallyBinding |

geometria

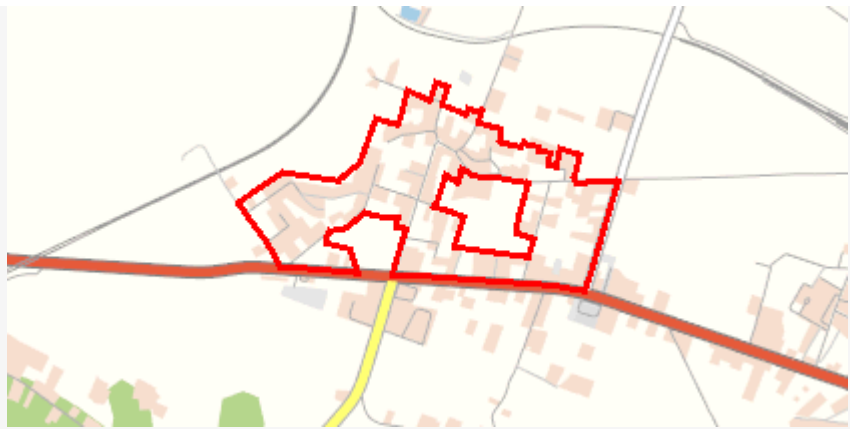


plan

<https://www.gov.pl/zagospodarowanieprzestrzenne/app/AktPlanowaniaPrzestrzennego/PL.ZIPPZP.10115/241401-POG/1POG>

| | |
|-------------------------------------|---|
| obszar uzupełnienia zabudowy | PL.ZIPPZP.10115_241401-POG_1POG-68OUZ_20250912T083642 |
| identyfier | https://www.gov.pl/zagospodarowanieprzestrzenne/app/ObszarUzupelnieniaZabudowy/PL.ZIPPZP.10115/241401-POG/1POG-68OUZ/20250912T083642 |
| przestrzen nazw | PL.ZIPPZP.10115/241401-POG |
| lokalny id | 1POG-68OUZ |
| wersja id | 20250912T083642 |
| początek wersji obiektu | 2025-09-12T08:36:42 |
| nazwa | Obszar uzupełnienia zabudowy |
| oznaczenie | 68OUZ |
| symbol | OUZ |
| obowiązuje od | 2025-09-12 |

| | |
|-------------------------------------|---|
| obowiązuje do | obecnie |
| status | w opracowaniu https://inspire.ec.europa.eu/codelist/ProcessStepGeneralValue/elaboration |
| charakter ustalenia | ogólnie wiążące https://inspire.ec.europa.eu/codelist/RegulationNatureValue/generallyBinding |
| geometria |  |
| plan | https://www.gov.pl/zagospodarowanieprzestrzenne/app/AktPlanowaniaPrzestrzennego/PL.ZIPPZP.10115/241401-POG/1POG |
| obszar uzupełnienia zabudowy | PL.ZIPPZP.10115_241401-POG_1POG-69OUZ_20250912T102258 |
| identyfier | https://www.gov.pl/zagospodarowanieprzestrzenne/app/ObszarUzupelnieniaZabudowy/PL.ZIPPZP.10115/241401-POG/1POG-69OUZ/20250912T102258 |
| przestrzen nazw | PL.ZIPPZP.10115/241401-POG |
| lokalny id | 1POG-69OUZ |
| wersja id | 20250912T102258 |
| początek wersji obiektu | 2025-09-12T10:22:58 |
| nazwa | Obszar uzupełnienia zabudowy |
| oznaczenie | 69OUZ |
| symbol | OUZ |
| obowiązuje od | 2025-09-12 |
| obowiązuje do | obecnie |
| status | w opracowaniu https://inspire.ec.europa.eu/codelist/ProcessStepGeneralValue/elaboration |
| charakter ustalenia | ogólnie wiążące https://inspire.ec.europa.eu/codelist/RegulationNatureValue/generallyBinding |
| geometria | |



plan

<https://www.gov.pl/zagospodarowanieprzestrzenne/app/AktPlanowaniaPrzestrzennego/PL.ZIPPZP.10115/241401-POG/1POG>

obszar uzupełnienia zabudowy

PL.ZIPPZP.10115_241401-POG_1POG-70OUZ_20250912T073303

identyfier

<https://www.gov.pl/zagospodarowanieprzestrzenne/app/ObszarUzupelnieniaZabudowy/PL.ZIPPZP.10115/241401-POG/1POG-70OUZ/20250912T073303>

przestrzen nazw

PL.ZIPPZP.10115/241401-POG

lokalny id

1POG-70OUZ

wersja id

20250912T073303

początek wersji obiektu

2025-09-12T07:33:03

nazwa

Obszar uzupełnienia zabudowy

oznaczenie

70OUZ

symbol

OUZ

obowiązuje od

2025-05-14

obowiązuje do

obecnie

status

w opracowaniu
<https://inspire.ec.europa.eu/codelist/ProcessStepGeneralValue/elaboration>

charakter ustalenia

ogólnie wiążące
<https://inspire.ec.europa.eu/codelist/RegulationNatureValue/generallyBinding>

geometria



plan


<https://www.gov.pl/zagospodarowanieprzestrzenne/app/AktPlanowaniaPrzestrzennego/PL.ZIPPZP.10115/241401-POG/1POG>

obszar uzupełnienia zabudowy

PL.ZIPPZP.10115_241401-POG_1POG-71OUZ_20250912T074934

identyfier

<https://www.gov.pl/zagospodarowanieprzestrzenne/app>

| | |
|-------------------------------------|---|
| | /ObszarUzupelnieniaZabudowy/PL.ZIPPZP.10115/241401-POG/1POG-71OUZ/20250912T074934 |
| przestrzen nazw | PL.ZIPPZP.10115/241401-POG |
| lokalny id | 1POG-71OUZ |
| wersja id | 20250912T074934 |
| początek wersji obiektu | 2025-09-12T07:49:34 |
| nazwa | Obszar uzupełnienia zabudowy |
| oznaczenie | 71OUZ |
| symbol | OUZ |
| obowiązuje od | 2025-05-14 |
| obowiązuje do | obecnie |
| status | w opracowaniu https://inspire.ec.europa.eu/codelist/ProcessStepGeneralValue/elaboration |
| charakter ustalenia | ogólnie wiążące https://inspire.ec.europa.eu/codelist/RegulationNatureValue/generallyBinding |
| geometria |  |
| plan | https://www.gov.pl/zagospodarowanieprzestrzenne/app/AktPlanowaniaPrzestrzennego/PL.ZIPPZP.10115/241401-POG/1POG |
| obszar uzupełnienia zabudowy | PL.ZIPPZP.10115_241401-POG_1POG-72OUZ_20250912T083735 |
| identyfier | https://www.gov.pl/zagospodarowanieprzestrzenne/app/ObszarUzupelnieniaZabudowy/PL.ZIPPZP.10115/241401-POG/1POG-72OUZ/20250912T083735 |
| przestrzen nazw | PL.ZIPPZP.10115/241401-POG |
| lokalny id | 1POG-72OUZ |
| wersja id | 20250912T083735 |
| początek wersji obiektu | 2025-09-12T08:37:35 |
| nazwa | Obszar uzupełnienia zabudowy |
| oznaczenie | 72OUZ |
| symbol | OUZ |
| obowiązuje od | 2025-09-12 |
| obowiązuje do | obecnie |
| status | w opracowaniu https://inspire.ec.europa.eu/codelist/ProcessStepGeneralValue |

[/elaboration](#)

charakter ustalenia

ogólnie wiążące
<https://inspire.ec.europa.eu/codelist/RegulationNatureValue/generallyBinding>

geometria



plan

<https://www.gov.pl/zagospodarowanieprzestrzenne/app/AktPlanowaniaPrzestrzennego/PL.ZIPPZP.10115/241401-POG/1POG>

obszar uzupełnienia zabudowy

PL.ZIPPZP.10115_241401-POG_1POG-73OUZ_20250912T075410

identyfier

<https://www.gov.pl/zagospodarowanieprzestrzenne/app/ObszarUzupelnieniaZabudowy/PL.ZIPPZP.10115/241401-POG/1POG-73OUZ/20250912T075410>

przestrzen nazw

PL.ZIPPZP.10115/241401-POG

lokalny id

1POG-73OUZ

wersja id

20250912T075410

początek wersji obiektu

2025-09-12T07:54:10

nazwa

Obszar uzupełnienia zabudowy

oznaczenie

73OUZ

symbol

OUZ

obowiązuje od

2025-05-14

obowiązuje do

obecnie

status

w opracowaniu
<https://inspire.ec.europa.eu/codelist/ProcessStepGeneralValue/elaboration>

charakter ustalenia

ogólnie wiążące
<https://inspire.ec.europa.eu/codelist/RegulationNatureValue/generallyBinding>

geometria



plan

<https://www.gov.pl/zagospodarowanieprzestrzenne/app>

/AktPlanowaniaPrzestrzennego/PL.ZIPPZP.10115/241401-POG/1POG

| | |
|-------------------------------------|---|
| obszar uzupełnienia zabudowy | PL.ZIPPZP.10115_241401-POG_1POG-74OUZ_20250912T094029 |
| identyfier | https://www.gov.pl/zagospodarowanieprzestrzenne/app/ObszarUzupelnieniaZabudowy/PL.ZIPPZP.10115/241401-POG/1POG-74OUZ/20250912T094029 |
| przestrzen nazw | PL.ZIPPZP.10115/241401-POG |
| lokalny id | 1POG-74OUZ |
| wersja id | 20250912T094029 |
| początek wersji obiektu | 2025-09-12T09:40:29 |
| nazwa | Obszar uzupełnienia zabudowy |
| oznaczenie | 74OUZ |
| symbol | OUZ |
| obowiązuje od | 2025-09-12 |
| obowiązuje do | obecnie |
| status | w opracowaniu https://inspire.ec.europa.eu/codelist/ProcessStepGeneralValue/elaboration |
| charakter ustalenia | ogólnie wiążące https://inspire.ec.europa.eu/codelist/RegulationNatureValue/generallyBinding |

geometria



plan <https://www.gov.pl/zagospodarowanieprzestrzenne/app/AktPlanowaniaPrzestrzennego/PL.ZIPPZP.10115/241401-POG/1POG>

| | |
|-------------------------------------|---|
| obszar uzupełnienia zabudowy | PL.ZIPPZP.10115_241401-POG_1POG-75OUZ_20250912T101513 |
| identyfier | https://www.gov.pl/zagospodarowanieprzestrzenne/app/ObszarUzupelnieniaZabudowy/PL.ZIPPZP.10115/241401-POG/1POG-75OUZ/20250912T101513 |
| przestrzen nazw | PL.ZIPPZP.10115/241401-POG |
| lokalny id | 1POG-75OUZ |
| wersja id | 20250912T101513 |
| początek wersji obiektu | 2025-09-12T10:15:13 |
| nazwa | Obszar uzupełnienia zabudowy |
| oznaczenie | 75OUZ |
| symbol | OUZ |
| obowiązuje od | 2025-09-12 |

| | |
|-------------------------------------|---|
| obowiązuje do | obecnie |
| status | w opracowaniu https://inspire.ec.europa.eu/codelist/ProcessStepGeneralValue/elaboration |
| charakter ustalenia | ogólnie wiążące https://inspire.ec.europa.eu/codelist/RegulationNatureValue/generallyBinding |
| geometria |  |
| plan | https://www.gov.pl/zagospodarowanieprzestrzenne/app/AktPlanowaniaPrzestrzennego/PL.ZIPPZP.10115/241401-POG/1POG |
| obszar uzupełnienia zabudowy | PL.ZIPPZP.10115_241401-POG_1POG-76OUZ_20250912T072543 |
| identyfier | https://www.gov.pl/zagospodarowanieprzestrzenne/app/ObszarUzupelnieniaZabudowy/PL.ZIPPZP.10115/241401-POG/1POG-76OUZ/20250912T072543 |
| przestrzen nazw | PL.ZIPPZP.10115/241401-POG |
| lokalny id | 1POG-76OUZ |
| wersja id | 20250912T072543 |
| początek wersji obiektu | 2025-09-12T07:25:43 |
| nazwa | Obszar uzupełnienia zabudowy |
| oznaczenie | 76OUZ |
| symbol | OUZ |
| obowiązuje od | 2025-05-14 |
| obowiązuje do | obecnie |
| status | w opracowaniu https://inspire.ec.europa.eu/codelist/ProcessStepGeneralValue/elaboration |
| charakter ustalenia | ogólnie wiążące https://inspire.ec.europa.eu/codelist/RegulationNatureValue/generallyBinding |
| geometria | |



plan

<https://www.gov.pl/zagospodarowanieprzestrzenne/app/AktPlanowaniaPrzestrzennego/PL.ZIPPZP.10115/241401-POG/1POG>

obszar uzupełnienia zabudowy

PL.ZIPPZP.10115_241401-POG_1POG-77OUZ_20250912T101755

identyfier

<https://www.gov.pl/zagospodarowanieprzestrzenne/app/ObszarUzupelnieniaZabudowy/PL.ZIPPZP.10115/241401-POG/1POG-77OUZ/20250912T101755>

przestrzen nazw

PL.ZIPPZP.10115/241401-POG

lokalny id

1POG-77OUZ

wersja id

20250912T101755

początek wersji obiektu

2025-09-12T10:17:55

nazwa

Obszar uzupełnienia zabudowy

oznaczenie

77OUZ

symbol

OUZ

obowiązuje od

2025-09-12

obowiązuje do

obecnie

status

w opracowaniu
<https://inspire.ec.europa.eu/codelist/ProcessStepGeneralValue/elaboration>

charakter ustalenia

ogólnie wiążące
<https://inspire.ec.europa.eu/codelist/RegulationNatureValue/generallyBinding>

geometria



plan

<https://www.gov.pl/zagospodarowanieprzestrzenne/app/AktPlanowaniaPrzestrzennego/PL.ZIPPZP.10115/241401-POG/1POG>

obszar uzupełnienia zabudowy

PL.ZIPPZP.10115_241401-POG_1POG-78OUZ_20250912T075521

identyfier

<https://www.gov.pl/zagospodarowanieprzestrzenne/app>

/ObszarUzupelnieniaZabudowy/PL.ZIPPZP.10115/241401-POG/1POG-78OUZ/20250912T075521

przestrzen nazw PL.ZIPPZP.10115/241401-POG

lokalny id 1POG-78OUZ

wersja id 20250912T075521

początek wersji obiektu 2025-09-12T07:55:21

nazwa Obszar uzupełnienia zabudowy

oznaczenie 78OUZ

symbol OUZ

obowiązuje od 2025-05-14

obowiązuje do obecnie

status w opracowaniu
<https://inspire.ec.europa.eu/codelist/ProcessStepGeneralValue/elaboration>

charakter ustalenia ogólnie wiążące
<https://inspire.ec.europa.eu/codelist/RegulationNatureValue/generallyBinding>

geometria



plan <https://www.gov.pl/zagospodarowanieprzestrzenne/app/AktPlanowaniaPrzestrzennego/PL.ZIPPZP.10115/241401-POG/1POG>

obszar uzupełnienia zabudowy PL.ZIPPZP.10115_241401-POG_1POG-79OUZ_20250912T101439

identyfikator <https://www.gov.pl/zagospodarowanieprzestrzenne/app/ObszarUzupelnieniaZabudowy/PL.ZIPPZP.10115/241401-POG/1POG-79OUZ/20250912T101439>

przestrzen nazw PL.ZIPPZP.10115/241401-POG

lokalny id 1POG-79OUZ

wersja id 20250912T101439

początek wersji obiektu 2025-09-12T10:14:39

nazwa Obszar uzupełnienia zabudowy

oznaczenie 79OUZ

symbol OUZ

obowiązuje od 2025-09-12

obowiązuje do obecnie

status w opracowaniu
<https://inspire.ec.europa.eu/codelist/ProcessStepGeneralValue>

[/elaboration](#)

charakter ustalenia

ogólnie wiążące
<https://inspire.ec.europa.eu/codelist/RegulationNatureValue/generallyBinding>

geometria



plan

<https://www.gov.pl/zagospodarowanieprzestrzenne/app/AktPlanowaniaPrzestrzennego/PL.ZIPPZP.10115/241401-POG/1POG>

obszar uzupełnienia zabudowy

PL.ZIPPZP.10115_241401-POG_1POG-80OUZ_20250912T101844

identyfier

<https://www.gov.pl/zagospodarowanieprzestrzenne/app/ObszarUzupelnieniaZabudowy/PL.ZIPPZP.10115/241401-POG/1POG-80OUZ/20250912T101844>

przestrzen nazw

PL.ZIPPZP.10115/241401-POG

lokalny id

1POG-80OUZ

wersja id

20250912T101844

początek wersji obiektu

2025-09-12T10:18:44

nazwa

Obszar uzupełnienia zabudowy

oznaczenie

80OUZ

symbol

OUZ

obowiązuje od

2025-09-12

obowiązuje do

obecnie

status

w opracowaniu
<https://inspire.ec.europa.eu/codelist/ProcessStepGeneralValue/elaboration>

charakter ustalenia

ogólnie wiążące
<https://inspire.ec.europa.eu/codelist/RegulationNatureValue/generallyBinding>

geometria



plan

<https://www.gov.pl/zagospodarowanieprzestrzenne/app>

/AktPlanowaniaPrzestrzennego/PL.ZIPPZP.10115/241401-POG/1POG

| | |
|-------------------------------------|---|
| obszar uzupełnienia zabudowy | PL.ZIPPZP.10115_241401-POG_1POG-81OUZ_20250912T092210 |
| identyfier | https://www.gov.pl/zagospodarowanieprzestrzenne/app/ObszarUzupelnieniaZabudowy/PL.ZIPPZP.10115/241401-POG/1POG-81OUZ/20250912T092210 |
| przestrzen nazw | PL.ZIPPZP.10115/241401-POG |
| lokalny id | 1POG-81OUZ |
| wersja id | 20250912T092210 |
| początek wersji obiektu | 2025-09-12T09:22:10 |
| nazwa | Obszar uzupełnienia zabudowy |
| oznaczenie | 81OUZ |
| symbol | OUZ |
| obowiązuje od | 2025-09-12 |
| obowiązuje do | obecnie |
| status | w opracowaniu https://inspire.ec.europa.eu/codelist/ProcessStepGeneralValue/elaboration |
| charakter ustalenia | ogólnie wiążące https://inspire.ec.europa.eu/codelist/RegulationNatureValue/generallyBinding |


geometria



plan

<https://www.gov.pl/zagospodarowanieprzestrzenne/app/AktPlanowaniaPrzestrzennego/PL.ZIPPZP.10115/241401-POG/1POG>

| | |
|-------------------------------------|---|
| obszar uzupełnienia zabudowy | PL.ZIPPZP.10115_241401-POG_1POG-82OUZ_20250912T084017 |
| identyfier | https://www.gov.pl/zagospodarowanieprzestrzenne/app/ObszarUzupelnieniaZabudowy/PL.ZIPPZP.10115/241401-POG/1POG-82OUZ/20250912T084017 |
| przestrzen nazw | PL.ZIPPZP.10115/241401-POG |
| lokalny id | 1POG-82OUZ |
| wersja id | 20250912T084017 |
| początek wersji obiektu | 2025-09-12T08:40:17 |
| nazwa | Obszar uzupełnienia zabudowy |
| oznaczenie | 82OUZ |
| symbol | OUZ |
| obowiązuje od | 2025-09-12 |

| | |
|-------------------------------------|---|
| obowiązuje do | obecnie |
| status | w opracowaniu https://inspire.ec.europa.eu/codelist/ProcessStepGeneralValue/elaboration |
| charakter ustalenia | ogólnie wiążące https://inspire.ec.europa.eu/codelist/RegulationNatureValue/generallyBinding |
| geometria |  |
| plan | https://www.gov.pl/zagospodarowanieprzestrzenne/app/AktPlanowaniaPrzestrzennego/PL.ZIPPZP.10115/241401-POG/1POG |
| obszar uzupełnienia zabudowy | PL.ZIPPZP.10115_241401-POG_1POG-83OUZ_20250912T084048 |
| identyfier | https://www.gov.pl/zagospodarowanieprzestrzenne/app/ObszarUzupelnieniaZabudowy/PL.ZIPPZP.10115/241401-POG/1POG-83OUZ/20250912T084048 |
| przestrzen nazw | PL.ZIPPZP.10115/241401-POG |
| lokalny id | 1POG-83OUZ |
| wersja id | 20250912T084048 |
| początek wersji obiektu | 2025-09-12T08:40:48 |
| nazwa | Obszar uzupełnienia zabudowy |
| oznaczenie | 83OUZ |
| symbol | OUZ |
| obowiązuje od | 2025-09-12 |
| obowiązuje do | obecnie |
| status | w opracowaniu https://inspire.ec.europa.eu/codelist/ProcessStepGeneralValue/elaboration |
| charakter ustalenia | ogólnie wiążące https://inspire.ec.europa.eu/codelist/RegulationNatureValue/generallyBinding |
| geometria | |



plan

<https://www.gov.pl/zagospodarowanieprzestrzenne/app/AktPlanowaniaPrzestrzennego/PL.ZIPPZP.10115/241401-POG/1POG>

obszar uzupełnienia zabudowy

PL.ZIPPZP.10115_241401-POG_1POG-84OUZ_20250912T084110

identyfier

<https://www.gov.pl/zagospodarowanieprzestrzenne/app/ObszarUzupelnieniaZabudowy/PL.ZIPPZP.10115/241401-POG/1POG-84OUZ/20250912T084110>

przestrzen nazw

PL.ZIPPZP.10115/241401-POG

lokalny id

1POG-84OUZ

wersja id

20250912T084110

początek wersji obiektu

2025-09-12T08:41:10

nazwa

Obszar uzupełnienia zabudowy

oznaczenie

84OUZ

symbol

OUZ

obowiązuje od

2025-09-12

obowiązuje do

obecnie

status

w opracowaniu
<https://inspire.ec.europa.eu/codelist/ProcessStepGeneralValue/elaboration>

charakter ustalenia

ogólnie wiążące
<https://inspire.ec.europa.eu/codelist/RegulationNatureValue/generallyBinding>

geometria



plan

<https://www.gov.pl/zagospodarowanieprzestrzenne/app/AktPlanowaniaPrzestrzennego/PL.ZIPPZP.10115/241401-POG/1POG>

obszar uzupełnienia zabudowy

PL.ZIPPZP.10115_241401-POG_1POG-85OUZ_20250912T084127

identyfier

<https://www.gov.pl/zagospodarowanieprzestrzenne/app>

| | |
|-------------------------------------|---|
| | /ObszarUzupelnieniaZabudowy/PL.ZIPPZP.10115/241401-POG/1POG-85OUZ/20250912T084127 |
| przestrzen nazw | PL.ZIPPZP.10115/241401-POG |
| lokalny id | 1POG-85OUZ |
| wersja id | 20250912T084127 |
| początek wersji obiektu | 2025-09-12T08:41:27 |
| nazwa | Obszar uzupełnienia zabudowy |
| oznaczenie | 85OUZ |
| symbol | OUZ |
| obowiązuje od | 2025-09-12 |
| obowiązuje do | obecnie |
| status | w opracowaniu https://inspire.ec.europa.eu/codelist/ProcessStepGeneralValue/elaboration |
| charakter ustalenia | ogólnie wiążące https://inspire.ec.europa.eu/codelist/RegulationNatureValue/generallyBinding |
| geometria |  |
| plan | https://www.gov.pl/zagospodarowanieprzestrzenne/app/AktPlanowaniaPrzestrzennego/PL.ZIPPZP.10115/241401-POG/1POG |
| obszar uzupełnienia zabudowy | PL.ZIPPZP.10115_241401-POG_1POG-86OUZ_20250912T084143 |
| identyfier | https://www.gov.pl/zagospodarowanieprzestrzenne/app/ObszarUzupelnieniaZabudowy/PL.ZIPPZP.10115/241401-POG/1POG-86OUZ/20250912T084143 |
| przestrzen nazw | PL.ZIPPZP.10115/241401-POG |
| lokalny id | 1POG-86OUZ |
| wersja id | 20250912T084143 |
| początek wersji obiektu | 2025-09-12T08:41:43 |
| nazwa | Obszar uzupełnienia zabudowy |
| oznaczenie | 86OUZ |
| symbol | OUZ |
| obowiązuje od | 2025-09-12 |
| obowiązuje do | obecnie |
| status | w opracowaniu https://inspire.ec.europa.eu/codelist/ProcessStepGeneralValue |

[/elaboration](#)

charakter ustalenia

ogólnie wiążące
<https://inspire.ec.europa.eu/codelist/RegulationNatureValue/generallyBinding>

geometria



plan

<https://www.gov.pl/zagospodarowanieprzestrzenne/app/AktPlanowaniaPrzestrzennego/PL.ZIPPZP.10115/241401-POG/1POG>

obszar uzupełnienia zabudowy

PL.ZIPPZP.10115_241401-POG_1POG-87OUZ_20250912T101005

identyfier

<https://www.gov.pl/zagospodarowanieprzestrzenne/app/ObszarUzupelnieniaZabudowy/PL.ZIPPZP.10115/241401-POG/1POG-87OUZ/20250912T101005>

przestrzen nazw

PL.ZIPPZP.10115/241401-POG

lokalny id

1POG-87OUZ

wersja id

20250912T101005

początek wersji obiektu

2025-09-12T10:10:05

nazwa

Obszar uzupełnienia zabudowy

oznaczenie

87OUZ

symbol

OUZ

obowiązuje od

2025-09-12

obowiązuje do

obecnie

status

w opracowaniu
<https://inspire.ec.europa.eu/codelist/ProcessStepGeneralValue/elaboration>

charakter ustalenia

ogólnie wiążące
<https://inspire.ec.europa.eu/codelist/RegulationNatureValue/generallyBinding>

geometria



plan

<https://www.gov.pl/zagospodarowanieprzestrzenne/app>

/AktPlanowaniaPrzestrzennego/PL.ZIPPZP.10115/241401-POG/1POG

obszar uzupełnienia zabudowy

PL.ZIPPZP.10115_241401-POG_1POG-88OUZ_20250912T103924

identyfier

<https://www.gov.pl/zagospodarowanieprzestrzenne/app/ObszarUzupelnieniaZabudowy/PL.ZIPPZP.10115/241401-POG/1POG-88OUZ/20250912T103924>

przestrzen nazw

PL.ZIPPZP.10115/241401-POG

lokalny id

1POG-88OUZ

wersja id

20250912T103924

początek wersji obiektu

2025-09-12T10:39:24

nazwa

Obszar uzupełnienia zabudowy

oznaczenie

88OUZ

symbol

OUZ

obowiązuje od

2025-09-12

obowiązuje do

obecnie

status

w opracowaniu
<https://inspire.ec.europa.eu/codelist/ProcessStepGeneralValue/elaboration>

charakter ustalenia

ogólnie wiążące
<https://inspire.ec.europa.eu/codelist/RegulationNatureValue/generallyBinding>

geometria



plan

<https://www.gov.pl/zagospodarowanieprzestrzenne/app/AktPlanowaniaPrzestrzennego/PL.ZIPPZP.10115/241401-POG/1POG>