

**UCHWAŁA NR III/5/2024
RADY MIEJSKIEJ W BIERUNIU**

z dnia 29 lutego 2024 r.

w sprawie zmiany Uchwały nr IX/1/2017 Rady Miejskiej w Bieruniu z dnia 31 sierpnia 2017 w sprawie przyjęcia do realizacji "Koncepcji programowo-przestrzennej wskazującej docelowy zasięg systemu kanalizacji sanitarnej w Bieruniu"

Na podstawie art. 18 ust. 2 pkt 15 ustawy o samorządzie gminnym (t.j. Dz. U. z 2023 r. poz. 40 z późn. zm.), na wniosek Burmistrza Miasta Bierunia,

**RADA MIEJSKA W BIERUNIU
uchwała:**

§ 1. Zmienić uchwałę nr IX/1/2017 Rady Miejskiej w Bieruniu z dnia 31 sierpnia 2017 w sprawie przyjęcia do realizacji "Koncepcji programowo-przestrzennej wskazującej docelowy zasięg systemu kanalizacji sanitarnej w Bieruniu" w taki sposób, że postanawia się uchylić załącznik nr 2 stanowiący "Wstępny harmonogram rzeczowo-finansowy dla rozwiązań technicznych proponowanych dla obszarów nieskanalizowanych gminy miejskiej Bieruń" i wprowadzić nowy, stanowiący załącznik do niniejszej uchwały.

§ 2. Wykonanie uchwały powierzyć Burmistrzowi Miasta Bierunia.

§ 3. Uchwała wchodzi w życie z dniem podjęcia.




Przewodniczący Rady
Miejskiej

Marcin Nyga

Wstępny harmonogram rzeczowo-finansowy dla rozwiązań technicznych proponowanych dla obszarów nieskanalizowanych gminy miejskiej Bieruń (kwoty brutto) – aktualizacja 2024

Obszar		Oczyszczalnia	2024	2025	2026	2027	2028	Dalsze lata	Sumy:
-	Obszar zlokalizowany w rejonie Osiedla Homera (ul. Homera, ul. Oświęcimska)	ul. Chemików (Bieruń I)	725 700 zł						725 700 zł
10SK	Obszar zlokalizowany w rejonie części ulic: Sokolska, Solecka i Bażantów ETAP I – ul. Bażantów i Sokolska, przyłącza do działek w ul. Soleckiej, Mieszka I, Jastrzębiej + przepompownia ETAP II – ul. Bociania i Sokolska do przepompowni	ul. Jagiełły (Bieruń II)	931 855 zł ETAP II					520 009 zł ETAP I	1 451 864 zł
2SK	Obszar zlokalizowany w rejonie części ulic: Wita i Skrajna	ul. Chemików (Bieruń I)	47 232 zł	543 168 zł					590 400 zł
8SK	Obszar zlokalizowany w rejonie części ulic: Szmaragdowa i Malachitowa	ul. Jagiełły (Bieruń II)		51 168 zł		588 432 zł			639 600 zł
7SK	Obszar zlokalizowany w rejonie części ulic: Jaworowa, Szyszkowa, Kopańska i Borowinowa	ul. Chemików (Bieruń I)		62 976 zł	724 224 zł				787 200 zł
5SK	Obszar zlokalizowany w rejonie części ulic: Sosnowa, Szlaku Solnego, Modrzewiowa, Klonowa, Jodłowa i Brzozowa	ul. Chemików (Bieruń I)				90 528 zł	520 536 zł	520 536 zł	1 131 600 zł
1SK	Obszar obejmujący część osiedla Domy Polne, tj. ulice lub rejony ulic: Domy Polne, Świerczyńska, Poziomkowa, Chabrowa	ul. Chemików (Bieruń I)						1 377 600 zł	1 377 600 zł
3SK	Obszar zlokalizowany w rejonie części ulicy Bojszowskiej (Jajosty)	ul. Chemików (Bieruń I)						5 166 000 zł	5 166 000 zł
4SK	Obszar zlokalizowany w rejonie części ulic: Turkusowa, Korolowa, Rubinowa, Słoneczna	ul. Chemików (Bieruń I)						2 884 350 zł	2 884 350 zł
6SK	Obszar zlokalizowany w rejonie części ulic: Wylotowa, Gaikowa i Gajowa	ul. Chemików (Bieruń I)						1 168 500 zł	1 168 500 zł
9SK	Obszar zlokalizowany w rejonie części ulic: Skowronków, Słowików i Powstańców Śląskich	ul. Solecka (Bieruń III)						1 180 800 zł	1 180 800 zł
Sumy:			1 704 787 zł	657 312 zł	724 224 zł	678 960 zł	520 536 zł	12 817 795 zł	17 103 614 zł

Legenda:

	Projektowanie
	Budowa
	Formuła "zaprojektuj i wybuduj"