

Projekt

z dnia 15 lutego 2024 r.

Zatwierdzony przez

**UCHWAŁA NR
RADY MIEJSKIEJ W BIERUNIU**

z dnia 29 lutego 2024 r.

w sprawie zmiany Uchwały nr IX/1/2017 Rady Miejskiej w Bieruniu z dnia 31 sierpnia 2017 w sprawie przyjęcia do realizacji "Koncepcji programowo-przestrzennej wskazującej docelowy zasięg systemu kanalizacji sanitarnej w Bieruniu"

Na podstawie art. 18 ust. 2 pkt 15 ustawy o samorządzie gminnym (t.j. Dz. U. z 2023 r. poz. 40 z późn. zm.), na wniosek Burmistrza Miasta Bierunia,

RADA MIEJSKA W BIERUNIU

uchwała:

§ 1. Zmienić uchwałę nr IX/1/2017 Rady Miejskiej w Bieruniu z dnia 31 sierpnia 2017 w sprawie przyjęcia do realizacji "Koncepcji programowo-przestrzennej wskazującej docelowy zasięg systemu kanalizacji sanitarnej w Bieruniu" w taki sposób, że postanawia się uchylić załącznik nr 2 stanowiący "Wstępny harmonogram rzeczowo-finansowy dla rozwiązań technicznych proponowanych dla obszarów nieskanalizowanych gminy miejskiej Bieruń" i wprowadzić nowy, stanowiący załącznik do niniejszej uchwały.




§ 2. Wykonanie uchwały powierzyć Burmistrzowi Miasta Bierunia.

§ 3. Uchwała wchodzi w życie z dniem podjęcia.

Wstępny harmonogram rzeczowo-finansowy dla rozwiązań technicznych proponowanych dla obszarów nieskanalizowanych gminy miejskiej Bieruń (kwoty brutto) – aktualizacja 2024

| Obszar | | Oczyszczalnia | 2024 | 2025 | 2026 | 2027 | 2028 | Dalsze lata | Sumy: |
|--------------|---|--------------------------|-----------------------|-------------------|-------------------|-------------------|-------------------|----------------------|----------------------|
| - | Obszar zlokalizowany w rejonie Osiedla Homera (ul. Homera, ul. Oświęcimska) | ul. Chemików (Bieruń I) | 725 700 zł | | | | | | 725 700 zł |
| 10SK | Obszar zlokalizowany w rejonie części ulic: Sokolska, Solecka i Bażantów ETAP I – ul. Bażantów i Sokolska, przyłącza do działek w ul. Soleckiej, Mieszka I, Jastrzębiej + przepompownia ETAP II – ul. Bociania i Sokolska do przepompowni | ul. Jagiełły (Bieruń II) | 931 855 zł ETAP II | | | | | 520 009 zł ETAP I | 1 451 864 zł |
| 2SK | Obszar zlokalizowany w rejonie części ulic: Wita i Skrajna | ul. Chemików (Bieruń I) | 47 232 zł | 543 168 zł | | | | | 590 400 zł |
| 8SK | Obszar zlokalizowany w rejonie części ulic: Szmaragdowa i Malachitowa | ul. Jagiełły (Bieruń II) | | 51 168 zł | | 588 432 zł | | | 639 600 zł |
| 7SK | Obszar zlokalizowany w rejonie części ulic: Jaworowa, Szyszkowa, Kopańska i Borowinowa | ul. Chemików (Bieruń I) | | 62 976 zł | 724 224 zł | | | | 787 200 zł |
| 5SK | Obszar zlokalizowany w rejonie części ulic: Sosnowa, Szlaku Solnego, Modrzewiowa, Klonowa, Jodłowa i Brzozowa | ul. Chemików (Bieruń I) | | | | 90 528 zł | 520 536 zł | 520 536 zł | 1 131 600 zł |
| 1SK | Obszar obejmujący część osiedla Domy Polne, tj. ulice lub rejony ulic: Domy Polne, Świerczyńska, Poziomkowa, Chabrowa | ul. Chemików (Bieruń I) | | | | | | 1 377 600 zł | 1 377 600 zł |
| 3SK | Obszar zlokalizowany w rejonie części ulicy Bojszowskiej (Jajosty) | ul. Chemików (Bieruń I) | | | | | | 5 166 000 zł | 5 166 000 zł |
| 4SK | Obszar zlokalizowany w rejonie części ulic: Turkusowa, Korolowa, Rubinowa, Słoneczna | ul. Chemików (Bieruń I) | | | | | | 2 884 350 zł | 2 884 350 zł |
| 6SK | Obszar zlokalizowany w rejonie części ulic: Wylotowa, Gaikowa i Gajowa | ul. Chemików (Bieruń I) | | | | | | 1 168 500 zł | 1 168 500 zł |
| 9SK | Obszar zlokalizowany w rejonie części ulic: Skowronków, Słowików i Powstańców Śląskich | ul. Solecka (Bieruń III) | | | | | | 1 180 800 zł | 1 180 800 zł |
| Sumy: | | | 1 704 787 zł | 657 312 zł | 724 224 zł | 678 960 zł | 520 536 zł | 12 817 795 zł | 17 103 614 zł |

Legenda:

| | |
|---|---------------------------------|
|  | Projektowanie |
|  | Budowa |
|  | Formuła "zaprojektuj i wybuduj" |