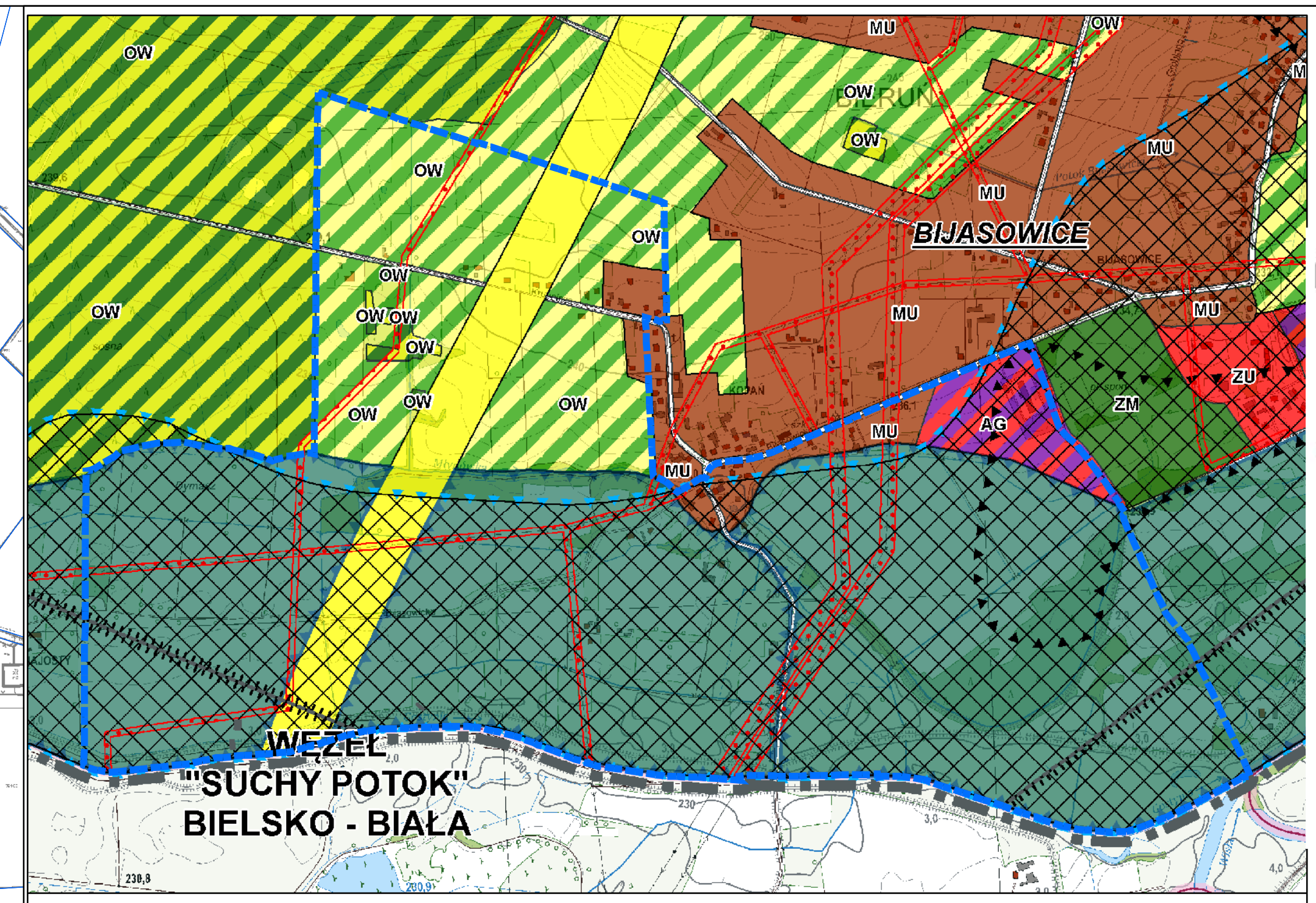





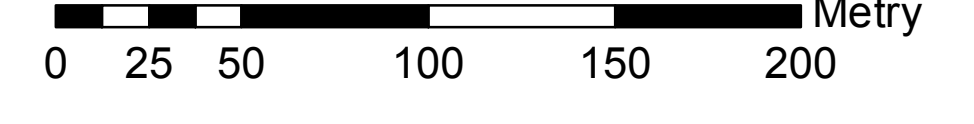
WYRYS ZE STUDIUM UWARUNKÓW I KIERUNKÓW ZAGOSPODAROWANIA PRZESTRZENNEGO MIASTA BIERUŃ



Legenda

- Granica obszaru objętego planem
- Oznaczenia na planie:
  - GRANICE ADMINISTRACYJNE MIASTA
  - OSIE KOMPONENTY PLANOWANEJ STRUKTURY FUNKCJONALNO-PRZESTRZENNEJ
  - KORYTARZE EKOLOGICZNY MIASTA
  - MIEJSCA FORMALNIE WAŻNE W PRZESTRZENI MIASTA
  - OBSZARY ROZWOJU MIASTA - GŁÓWNE ELEMENTY PLANOWANEJ STRUKTURY FUNKCJONALNO-PRZESTRZENNEJ:
    - OBSZAR STARCIEJSZY - SYMBOL SM
    - OBSZAR ZESPÓŁÓW I OBIEKTÓW USŁUGOWYCH - SYMBOL ZU
    - OBSZAR SPORTOWO-REKREACYJNY - SYMBOL US
    - OBSZAR ROZMIESZCZENIA FUNKCJI MIESZKANIOWEJ WRAZ Z TOWARZYSZĄCĄ INFRASTRUKTURĄ - SYMBOL MU
    - OBSZAR AKTYWIZACJI GOSPODARSTWA - SYMBOL AG
    - OBSZAR ROZMIESZCZENIA OBIEKTÓW HANDLOWYCH O POWIERZCHNI SPRZEDAŻY POWYŻEJ 2000 M<sup>2</sup> KW - SYMBOL UC
    - OBSZAR PRZEDSIĘBIORSTW PRODUKCYJNYCH - SYMBOL PP
    - OBSZAR ZIELENI MIEJSKIEJ - SYMBOL ZM

- OBZAR, NA KTÓRYM PROGNOZOWANE SĄ SZCZEGÓLNE ZAGROŻENIA POWODZIOWE W PŁYTYW BRZOSZCZAKI WIEGLA KAMIENNEGO ORAZ TERENY ZALEWOWE W TYM:
  - ZAGROŻENIA POWODZIOWE I TERENY ZALEWOWE
  - ZAGROŻENIA GÓRNICZE
  - OBZAR WYKĄCZONY Z ZABUDOWY - SYMBOL OW W TYM:
    - LASY ZAGROŻENIA
    - SYMBOLE LOKALIZACJI GŁÓWNYCH ELEMENTÓW SYSTEMU INFRASTRUKTURY MIASTA
  - STREFY TECHNICZNE OD MAGISTRAL INFRASTRUKTURY TECHNICZNEJ
  - TERENY GÓRNICZE
  - OBZAR GÓRNICZE
  - GRANICA ZMIANY STUDIUM ZATWIERDZONA UCHWAŁĄ NR RADY MIEJSKIEJ W BIERUNIU Z DNIA



Legenda

Oznaczenia graficzne elementów będących ustaleniami planu

- Granica obszaru objętego planem
- Linie rozgraniczające tereny o różnym przeznaczeniu lub o różnych zasadach zagospodarowania
- Nieprzekraczalne linie zabudowy
- Teren zabudowy mieszkaniowej jednorodzinnej
- Teren zabudowy mieszkaniowej jednorodzinnej lub usług
- Teren usług, teren produkcji
- Teren zabudowy zagrodowej
- Teren rolnictwa z zakazem zabudowy
- Teren lasu
- Teren wód powierzchniowych śródlądowych
- Teren drogi ekspresowej
- Teren drogi zbiorczej
- Teren drogi lokalnej
- Teren drogi dojazdowej
- Teren komunikacji drogowej wewnętrznej

Oznaczenia graficzne elementów obowiązujących na podstawie przepisów odrębnych

- Złoże piasku i żwiru Bijałowice-obszar A, 5097
- Złoże węgla kamiennego Czeczott, 383
- Złoże węgla kamiennego Czeczott-Wschód, 8601
- Złoże węgla kamiennego Piast, 299
- Granica terenu górniczego Bieruń II
- Granica obszaru górniczego Bieruń II
- Granica obszaru specjalnej ochrony Natura 2000 "Stawy w Brzeszczach"
- Obszar szczególnego zagrożenia powodzią, na którym prawdopodobieństwo wystąpienia powodzi jest średnie i wynosi raz na 100 lat
- Obszar szczególnego zagrożenia powodzią, na którym prawdopodobieństwo wystąpienia powodzi jest wysokie i wynosi raz na 10 lat
- Obszar zagrożenia powodzią, na którym prawdopodobieństwo wystąpienia powodzi jest niskie i wynosi raz na 500 lat
- Obszar narażony na zalanie w przypadku zniszczenia wału przeciwpowodziowego
- Wały przeciwpowodziowe

Oznaczenie graficzne elementów informacyjnych, niebędących ustaleniami planu

- Napowietrzna linia elektroenergetyczna WN 110kV
- Napowietrzna linia elektroenergetyczna EN20kV
- Granica i numer działki ewidencyjnej

Przedsiębiorstwo Projektowania, Studiów, Usług i Inżynierii Spółka z o.o. ul. 28 Kwiatowa 41, 41-500 Wrocław 67 NIP: 632-010-52-52, REGON: 141000000, KRS: 000021837		<b>terplan</b>
ZAMÓWIENIENIE NUMER UMOWY Tytuł	Opis: Miejscowy plan zagospodarowania przestrzennego obszaru Kopań	
RYSIANEK ZESPÓŁ AUTORSKI	Opis: graficzna część projektu planu miejscowego Inżynier: Michał Wójcik Projektant: Michał Wójcik	
SKALA	1:2000	
DATA	13.08.2023	