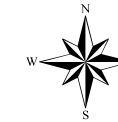
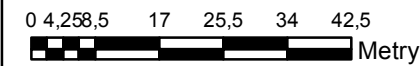
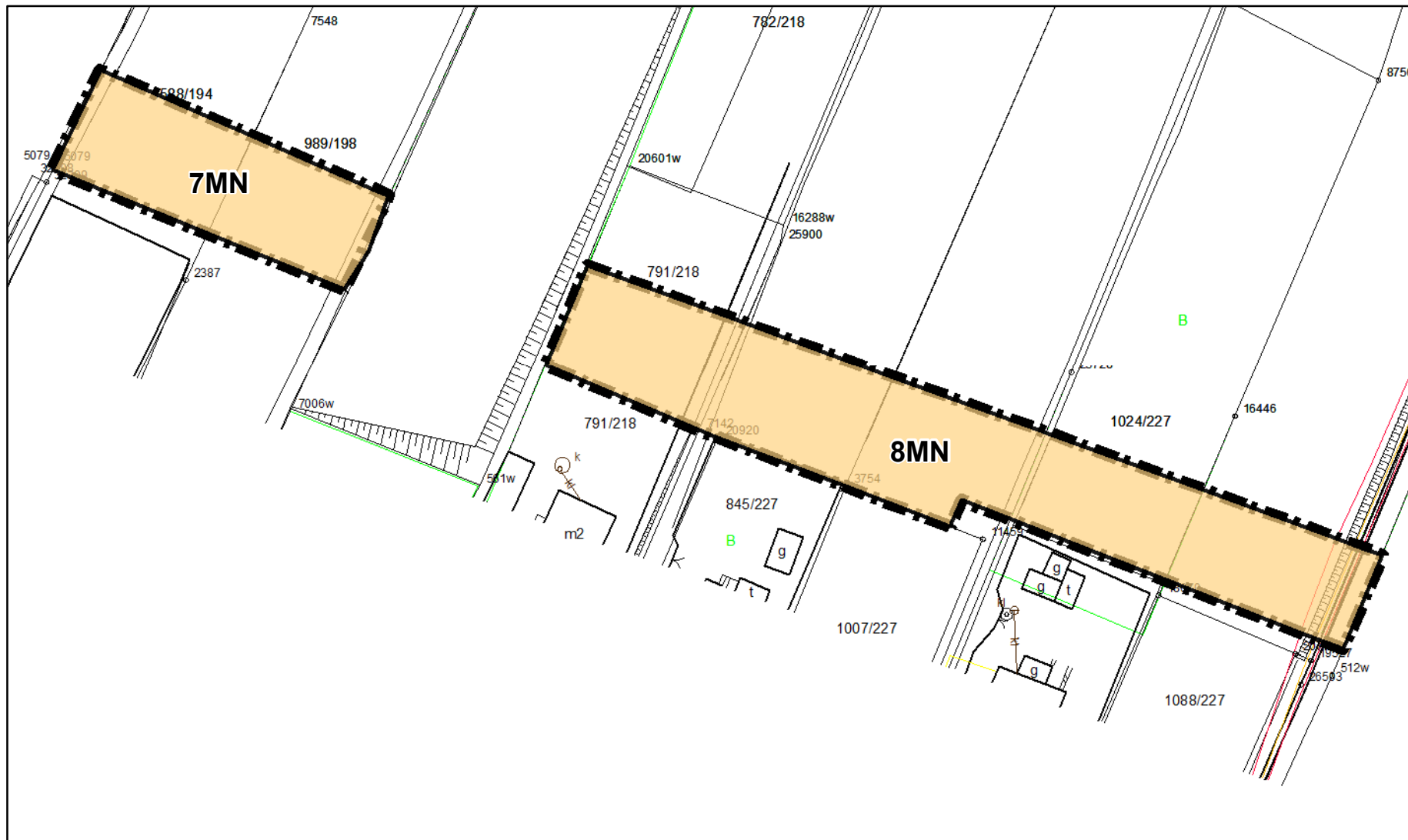




ZMIANA MIEJSCOWEGO PLANU ZAGOSPODAROWANIA PRZESTRZENNEGO TERENU POŁOŻONEGO POMIĘDZY LINIĄ KOLEJOWĄ, ULICĄ BOROWINOWĄ, ULICĄ TURYSTYCZNĄ I DROGĄ DOJAZDOWĄ PROWADZĄCĄ PRZEZ GÓRĘ CHEŁMECZKI

RYSUNEK ZMIANY PLANU
skala 1: 1 000

Załącznik nr 1 do uchwały nr
Rady Miejskiej w Bieruniu z dnia



Oznaczenia graficzne elementów będących ustaleniami planu

- Granica obszaru objętego zmianą planu
- Linie rozgraniczające tereny o różnym przeznaczeniu lub różnych zasadach zagospodarowania

Symbol identyfikujący przeznaczenie terenu

- MN** Teren zabudowy mieszkaniowej jednorodzinnej

Oznaczenia graficzne elementów obowiązujących na podstawie przepisów odrębnych

- Cały obszar objęty zmianą planu położony jest w granicach:
 - 1) Złoża węgla kamiennego "Piast" ID 299
 - 2) Obszaru górniczego "Bieruń II"
 - 3) Terenu górniczego "Bieruń II"

WYRYS Z AKTUALIZACJI STUDIUM UWARUNKOWAŃ I KIERUNKÓW ZAGOSPODAROWANIA PRZESTRZENNEGO MIASTA BIERUŃ



Legenda

- Granica obszaru objętego zmianą planu

AKTUALIZACJA STUDIUM UWARUNKOWAŃ I KIERUNKÓW ZAGOSPODAROWANIA PRZESTRZENNEGO MIASTA BIERUNIA

RYSUNEK NR 3 - USTALENIA STUDIUM W ZAKRESIE KIERUNKÓW ZAGOSPODAROWANIA PRZESTRZENNEGO
ZAŁĄCZNIK NR 7 DO UCHWAŁY NR IV/1/2013
RADY MIEJSKIEJ W BIERUNIU Z DNIA 25 kwietnia 2013 r.
SKALA 1:10000

OZNACZENIA NA PLANI:

- GRANICE ADMINISTRACYJNE MIASTA
- BLASOWICE**: NAZWY JEDNOSTEK STRUKTURALNYCH MIASTA
- OSIE KOMPOZYCJI PLANOWANEJ STRUKTURY FUNKCJONALNO - PRZESTRZENNEJ:
 - KORYTARZ EKOLOGICZNY MIASTA
 - KORYTARZE KOMUNIKACYJNE W TYM:
 - WĘZŁY I MIEJSCA FORMALNIE WAŻNE W PRZESTRZENI MIASTA

- OBSZARY ROZWOJU MIASTA - GŁÓWNE ELEMENTY PLANOWANEJ STRUKTURY FUNKCJONALNO - PRZESTRZENNEJ:
 - SK** OBSZAR STAROMIEJSKI - SYMBOL SK
 - ZU** OBSZAR ZESPÓŁÓW I OBIEKTÓW USŁUGOWYCH - SYMBOL ZU
 - US** OBSZAR SPORTOWO - REKREACYJNY - SYMBOL US
 - MU** OBSZAR ROZMIESZCZENIA FUNKCJI MIESZKANIOWEJ WRAZ Z TOWARZYSZĄCĄ INFRASTRUKTURĄ - SYMBOL MU

- AG** OBSZAR AKTYWIZACJI GOSPODARZEJ - SYMBOL AG
- UC** OBSZAR ROZMIESZCZENIA OBIEKTÓW HANDLOWYCH O POWIERZCHNI SPRZEDAŻY POWYŻEJ 2000 M KW. - SYMBOL UC
- PP** OBSZAR PRZEDSIĘBIORSTW PRODUKCYJNYCH - SYMBOL PP
- ZM** OBSZAR ZIELENI MIEJSKIEJ - SYMBOL ZM
- OP** OBSZAR NA KTÓRYM PROGNOZOWANE SĄ SZCZEGÓLNE ZAGROŻENIA POWODZIOWE I WPLYWY EKSPLOATACJI WĘGLA KAMIENNEGO ORAZ TERENY ZALEWOWE W TYM:
 - ZAGROŻENIA POWODZIOWE I TERENY ZALEWOWE
 - ZAGROŻENIA GÓRNICZE
- OW** OBSZAR WYŁĄCZONY Z ZABUDOWY - SYMBOL OW W TYM:
 - LASY I ZADRZEWIENIA
- IT** SYMBOLE LOKALIZACJI GŁÓWNYCH ELEMENTÓW SYSTEMU INFRASTRUKTURY MIASTA
- STREFY TECHNICZNE OD MAGISTRAL INFRASTRUKTURY TECHNICZNEJ
- OBSZARY GÓRNICZE
- TERENY GÓRNICZE