

LEGENDA:

Obowiązujące ustalenia uchwały

- | |
|---|
| Jednostka 1.1 |
| Jednostka 1.2 |
| Jednostki od 2.1 do 2.8 |
| Jednostki od 3.1 do 3.5
(z nieznacznymi ograniczeniami
z zakresu sytuowania reklam) |
| Jednostka 4 |

Wyznaczone drogi z możliwością sytuowania reklam

- | niebędących reklamami | |
|---|------------|
| | Istniejące |

Projektowane:

- Obwodnica w ciągu DK44




 Droga ekspresowa S1


Elementy o charakterze informacyjnym

- Granica opracowania,
administracyjna gminy
- Projektowana droga ekspresowa S1

Środowisko kulturowe

Obiekty i obszary wpisane do rejestru zabytków:

-  Obiekty kubaturowe wraz z otoczeniem
-  Obiekty kubaturowe
-  Obiekty niekubaturowe

-  Stanowisko archeologiczne


Obiekty i obszar wpisane do gminnej ewidencji zabytków
oraz wskazane do ochrony prawem miejscowym

- Obiekty kubaturowe (inne niż przemysłowe)
- Mała architektura
- Obiekty przemysłowe





- Obszary lub zielen na terenie cmentarza

- Stanowisko archeologiczne

- Obszary wskazane do wpisania do gminnej ewidencji zabytków
oraz do ochrony prawem miejscowym

-  Granica Parku Kulturowego:
1. dla Obszaru Staromiejskiego
2. dla Obszaru Grobli

Strefy ochrony konserwatorskiej
do ochrony prawem miejscowym

-  "A1" pełnej ochrony konserwatorskiej
-  "B" pośredniej ochrony konserwatorskiej
-  "K" ochrony krajobrazu
-  "E" ochrony ekspozycji