

WNIOSEK

URZĄD MIEJSKI W BIERUNIU
KANCELARIA

Komórka odpowiedzialna

**Wydział
Gospodarki
Przestrzennej
i Nieruchomości**
tel.: 32 324 24 25

URZĄD MIEJSKI W BIERUNIU

43-150 Bieruń, ul. Rynek 14 • tel.: 032 324 24 00; fax: 032 216 47 77 •

www.bierun.pl



Dnia

2024 01 19

Lp. dz.


01332.2024

Podpis

[Signature]

6N

WNIOSEK O SPORZĄDZENIE/ZMIANĘ* PLANU ZAGOSPODAROWANIA PRZESTRZENNEGO




119
11
11

Burmistrz Miasta Bierunia
ul. Rynek 14
43-150 Bieruń

Na podstawie art. 31 ust. 1 ustawy z dnia 27 marca 2003 r. o planowaniu i zagospodarowaniu przestrzennym (t.j. Dz.U. z 2017 r. poz. 1071 z późn. zm.) wnoszę o sporządzenie / zmianę* obowiązującego planu zagospodarowania przestrzennego miasta Bierunia dla działki/ek nr..... 411/7

Znajdującej/ych się w Bieruniu przy ulicy ... KRAKOWSKA 136
stanowiącej/ych własność

Treść wniosku: BARDZO PROSZĘ O ZMIANĘ PRZEDNACZENIA TERENU
DLA DZIAŁKI 411/7 W MIEJSCOWYM PLANIE ZAGOSPODAROWANIA
PRZESTRZENNEGO NA TEREN POD ZABUDOWĘ WIELKOPŁASZCZYNOWĄ
JAKOŻE WŁAŚCICIEL DZIAŁKI NIE PLANUJE PROWADZENIA JAKIEJKOLWIEK DZIAŁALNOŚCI
ZAROBKOWEJ, SPRZEDAWY ANI WYNAYMU - DZIERŻAWY GRUNTU. JEDYNĄ FORMĄ
PLANOWANĄ ZAGOSPODAROWANIA TERENU JEST BUDOWA DOMU.

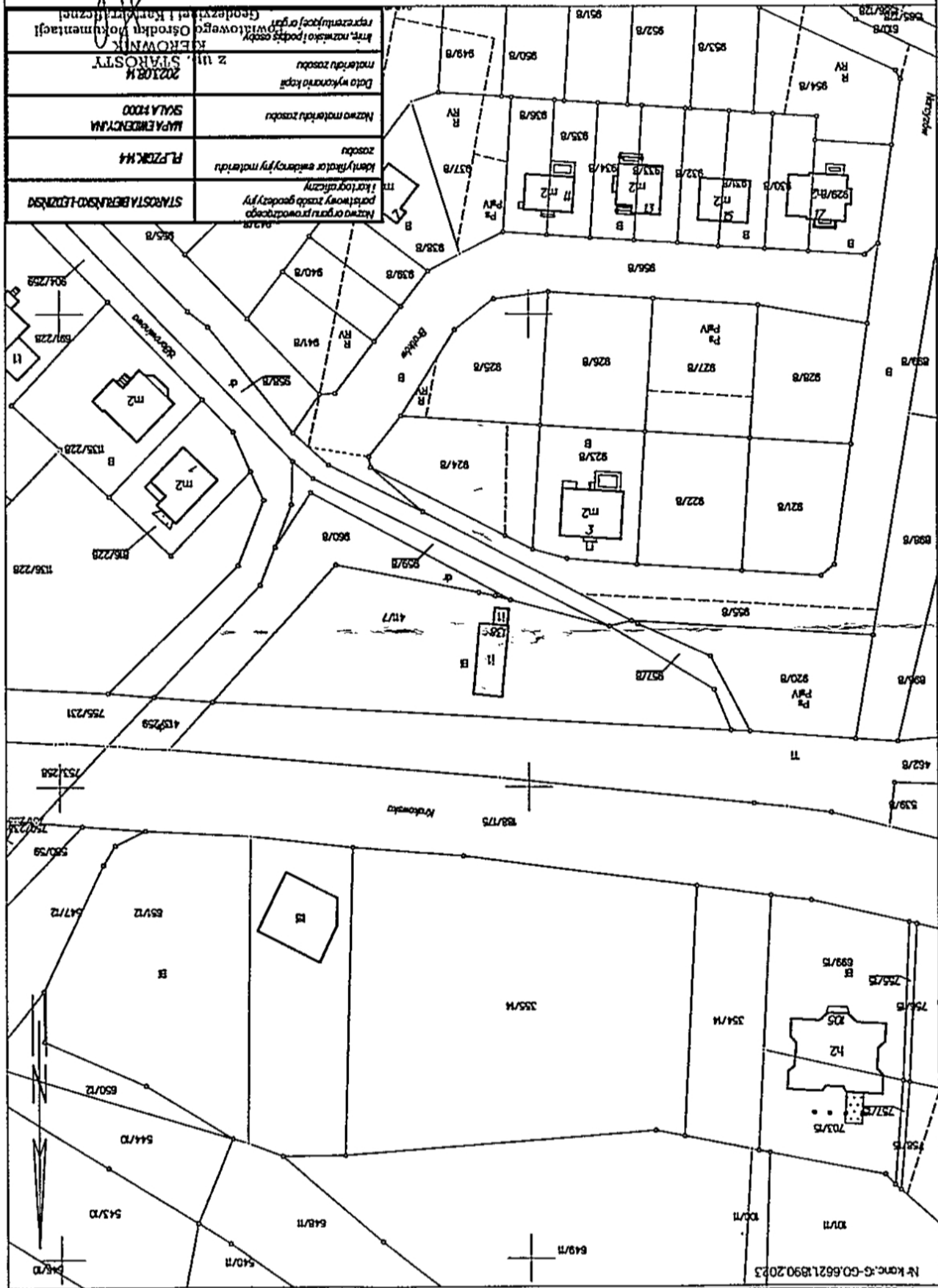


Załączniki:

1. Mapa terenu w skali 1:1000 lub 1:2000.
2. GN-6420-A.10.2023 HK

* - niepotrzebne skreślić

Administratorem danych osobowych jest Burmistrz Miasta Bierunia z siedzibą w Bieruniu, przy ul. Rynek 14. Osobą do kontaktu w sprawach dotyczących przetwarzania danych osobowych jest Inspektor Ochrony Danych (adres e-mail: iod@um.bierun.pl). Przetwarzanie danych jest obowiązkowe w celu realizacji uprawnień i spełnienia obowiązków określonych przepisami prawa. Podstawa prawna: art. 31 ust. 1 ustawy o planowaniu i zagospodarowaniu przestrzennym. Dane nie będą udostępniane podmiotom innym niż upoważnione do ich przetwarzania na podstawie przepisów prawa. Odbiorcami danych są: strony postępowania. Dane będą przechowywane jedynie w okresie niezbędnym do spełnienia celu, dla którego zostały zebrane lub w okresie wskazanym przepisami prawa. Podanie danych jest wymogiem ustawowym, a niepodanie danych może skutkować pozostawieniem wniosku bez rozpatrzenia. Przetwarzanie danych odbywa się zgodnie z przepisami rozporządzenia Parlamentu Europejskiego i Rady (UE) 2016/679 z dnia 27 kwietnia 2016 r. w sprawie ochrony osób fizycznych w związku z przetwarzaniem danych osobowych i w sprawie swobodnego przepływu takich danych oraz uchylenia dyrektywy 95/46/WE (ogólne rozporządzenie o ochronie danych) dnia 27 kwietnia 2016 r. (Dz. Urz. UE. L Nr 119, str. 1). Osoba, której dane są przetwarzane, posiada prawo dostępu do treści swoich danych, żądania ich sprostowania, usunięcia lub ograniczenia przetwarzania oraz wniesienia sprzeciwu wobec przetwarzania, w przypadkach i na zasadach przewidzianych prawem. Osoba, której dane są przetwarzane, posiada ponadto prawo skargi do organu nadzorczego (Prezes Urzędu Ochrony Danych Osobowych) na przetwarzanie niezgodne z przepisami prawa.




~~~~~



**BIERUŃ**  
CI PRZAJE

GN.6720.1.10.2023.MK

Bieruń, dnia 31 sierpnia 2023 r.



Odpowiadając na pismo z dnia 14 sierpnia 2023 r., dotyczący zmiany studium uwarunkowań i kierunków zagospodarowania informujemy, że działka nr 411/7 w aktualnie procedowanym studium została przeznaczona pod tereny zabudowy mieszkaniowo-usługowej.

W przypadku jakichkolwiek zapytań, prosimy o kontakt z Wydziałem Gospodarki Przestrzennej i Nieruchomości Urzędu Miejskiego w Bieruniu, tel. kontaktowy (32) 708-09-59.

Z up. BURMISTRZA

ŁUKASZ OPEŁGA  
Naczelnik Wydziału Gospodarki  
Przestrzennej i Nieruchomości

Otrzymują:

1. adresat
2. a/a

